



CORONAVÍRUS

Boletim Epidemiológico

11 de dezembro de 2022

www.coronavirus.sc.gov.br

CORONAVÍRUS

Boletim Epidemiológico



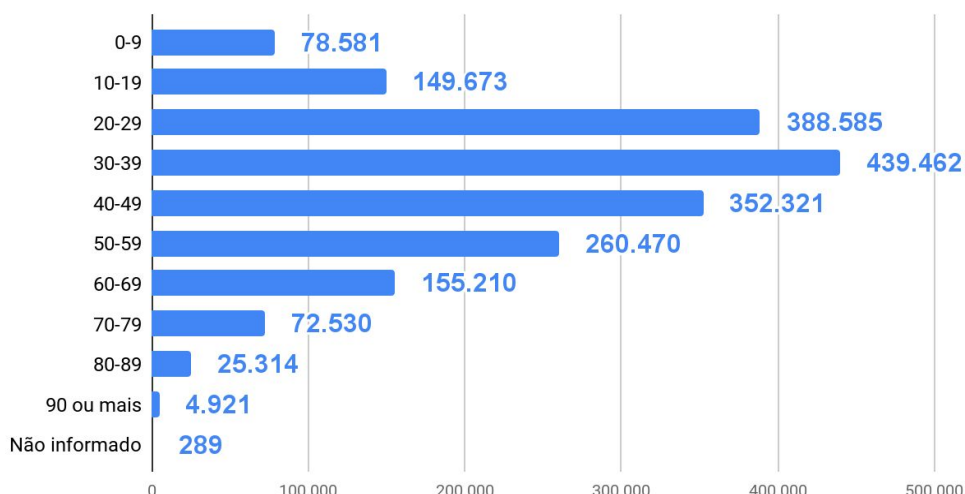
11 de dezembro de 2022

DADOS GERAIS (2020 - 2022)

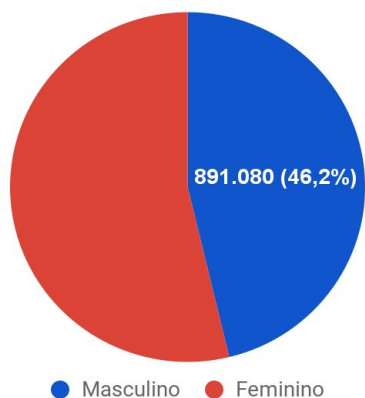
Casos confirmados 1.927.356 +540	Taxa de Incidência (casos por 100 mil hab.) 26.575,0 +7	Pacientes recuperados 1.890.772 +1574	Casos ativos 14.091 -1035
Óbitos 22.493 +1	Taxa de Mortalidade (óbitos por 100 mil hab.) 310,0 =	Taxa de letalidade (%) 1,17% =	77 Testes em análise no Lacen

TESTES PCR: **1.763.311** Clínico-epidemiológico: **31.228**

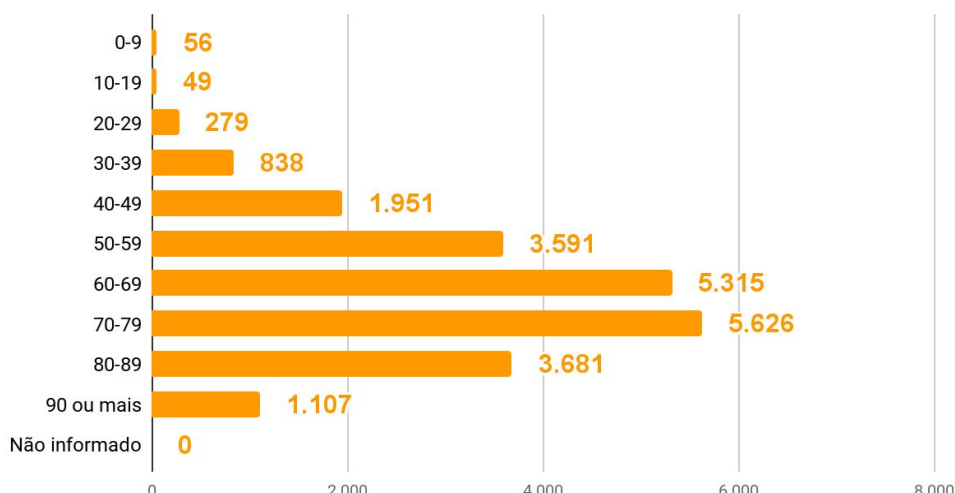
Casos por faixa etária



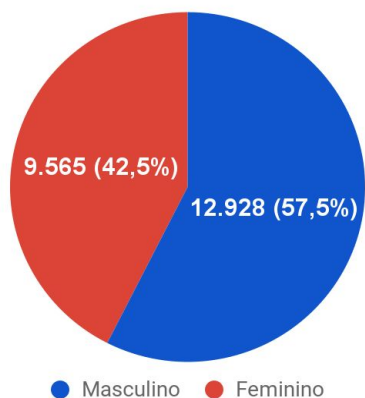
Casos confirmados por sexo



Óbitos por faixa etária



Óbitos por sexo



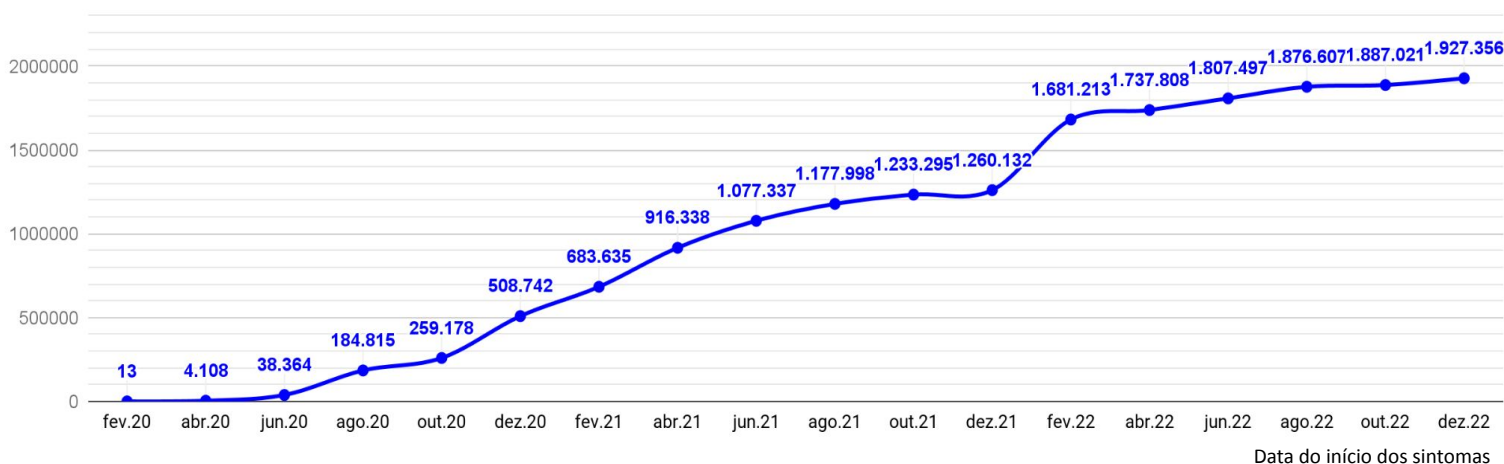
CORONAVÍRUS

Boletim Epidemiológico

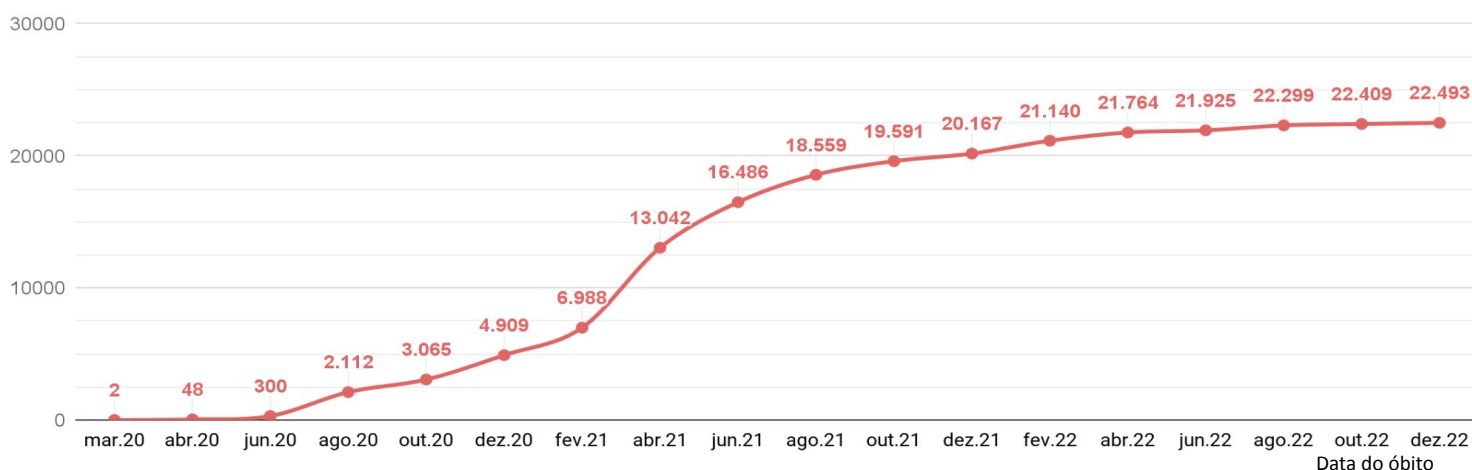


11 de dezembro de 2022

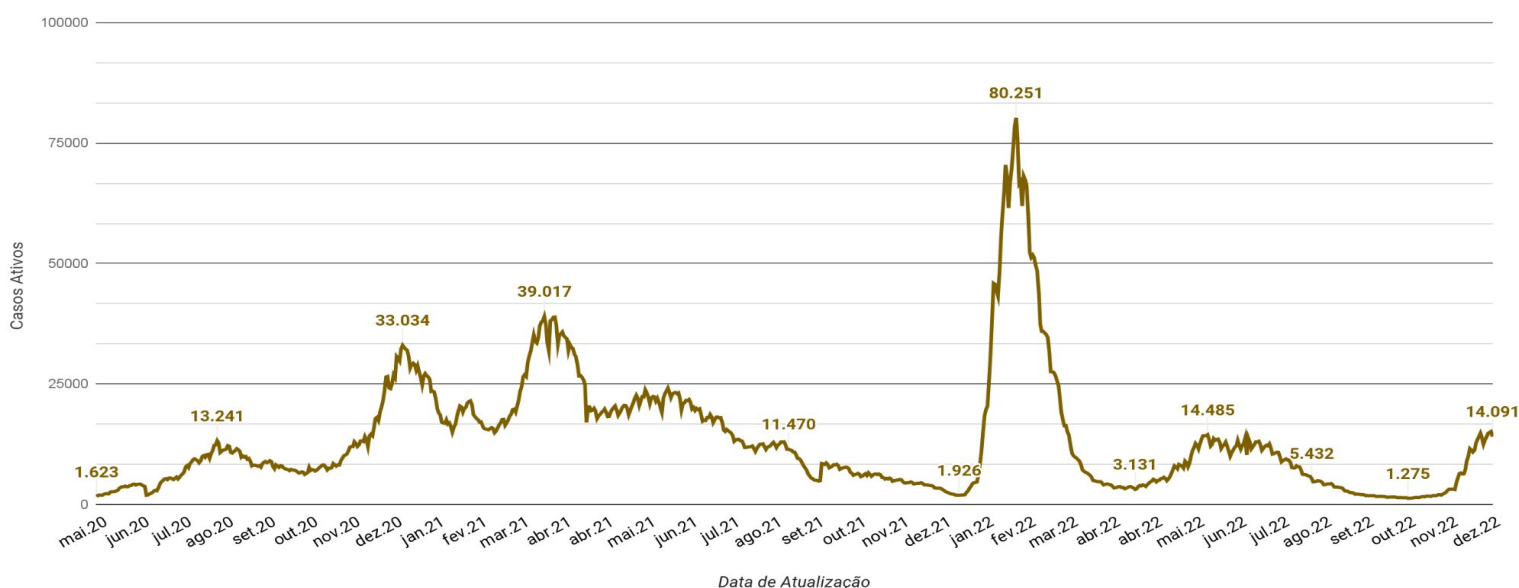
EVOLUÇÃO DO CASOS CONFIRMADOS (ACUMULADO)



EVOLUÇÃO DOS ÓBITOS (ACUMULADO)



EVOLUÇÃO DOS CASOS ATIVOS



CORONAVÍRUS

Boletim Epidemiológico

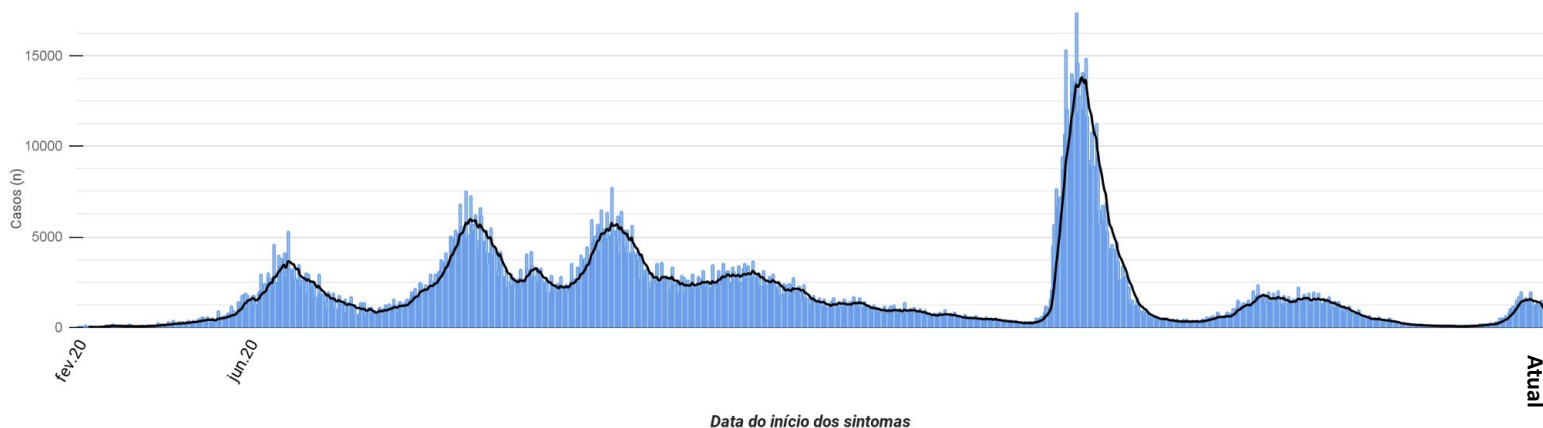


11 de dezembro de 2022

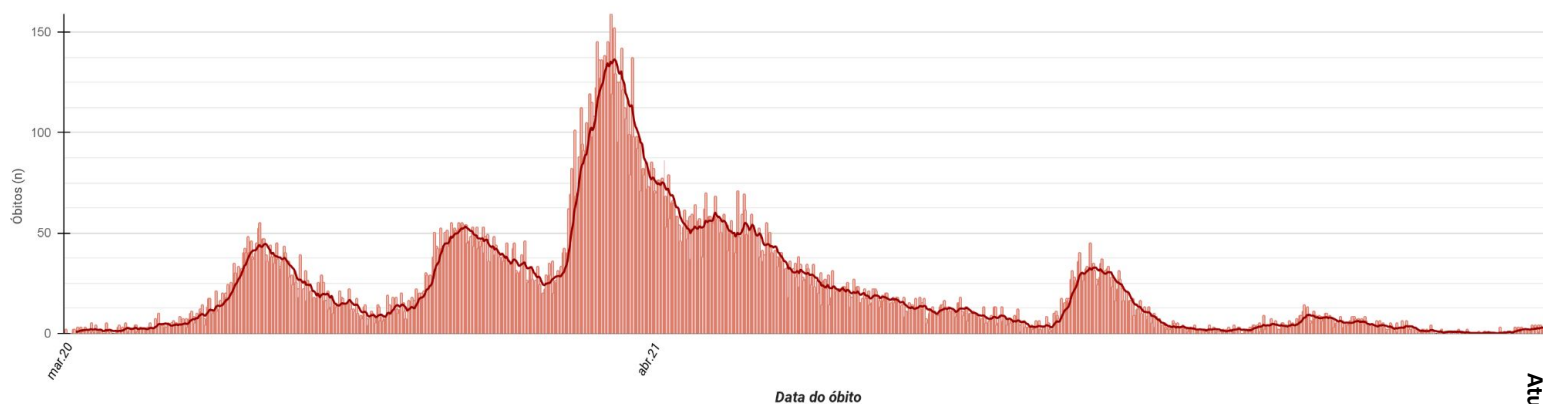
CASOS, ÓBITOS E TAXAS POR ANO DE INÍCIO DOS SINTOMAS

	2020	2021	2022
Casos (n)	536.922	733.453	656.981
Taxa de Incidência (casos por 100 mil hab.)	7.403,3	10.113,1	9.058,7
Óbitos (n)	5.412	14.828	2.253
Taxa de mortalidade (óbitos por 100 mil hab.)	74,6	204,5	31,1
Taxa de Letalidade (%)	1,01%	2,02%	0,34%

EVOLUÇÃO DO CASOS CONFIRMADOS POR DATA DE INÍCIO DOS SINTOMAS 2020-2022



EVOLUÇÃO DOS ÓBITOS POR DATA DE ÓBITO. 2020-2022



OCUPAÇÃO DE LEITOS DE UTI (TOTAL GERAL)

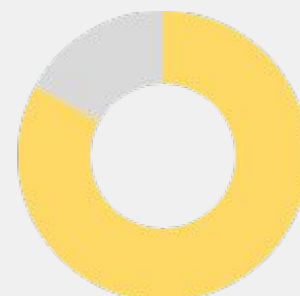
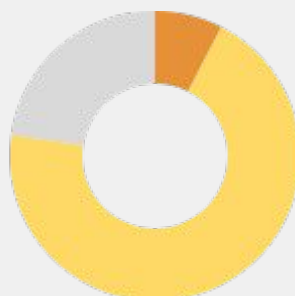
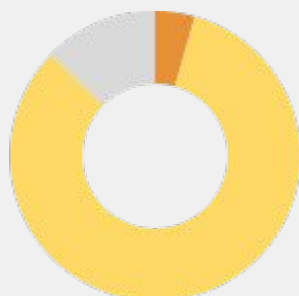
TOTAL GERAL

Ocupação geral	990	85,4%
Ocupados por Covid-19	45	3,9%
Outras enfermidades	945	81,5%
Livres	169	14,6%



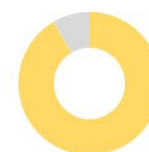
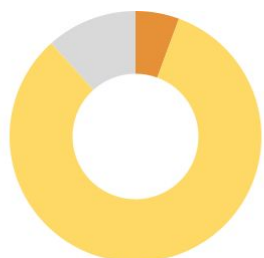
OCUPAÇÃO DE LEITOS DE UTI (ADULTO, PEDIÁTRICO E NEONATAL)

	ADULTO		PEDIÁTRICO		NEONATAL	
Leitos ativos	811		119		229	
Taxa de ocupação	87,3%		77,3%		83,0%	
Ocupados por Covid-19	36	4,4%	9	7,6%	0	0,0%
Outras enfermidades	672	82,9%	83	69,7%	190	83,0%
Livres	103	12,7%	27	22,7%	39	17,0%



OCUPAÇÃO DE LEITOS DE UTI POR MACRORREGIÃO - SUS

GRANDE FLORIANÓPOLIS



Leitos ativos

TOTAL

ADULTO

PEDIÁTRICO

NEONATAL

214

149

18

47

Taxa de ocupação

88,3%

89,3%

72,2%

91,5%

Ocupados por Covid-19

12

5,6%

11

7,4%

1

5,6%

0

0,0%

Outras enfermidades

177

82,7%

122

81,9%

12

66,7%

43

91,5%

Livres

25

11,7%

16

10,7%

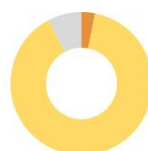
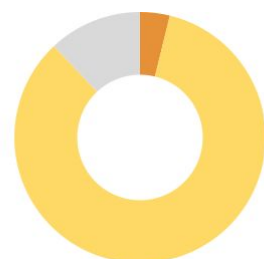
5

27,8%

4

8,5%

VALE DO ITAJAÍ



Leitos ativos

TOTAL

ADULTO

PEDIÁTRICO

NEONATAL

183

130

13

40

Taxa de ocupação

88,0%

92,3%

100,0%

70,0%

Ocupados por Covid-19

7

3,8%

4

3,1%

3

23,1%

0

0,0%

Outras enfermidades

154

84,2%

116

89,2%

10

76,9%

28

70,0%

Livres

22

12,0%

10

7,7%

0

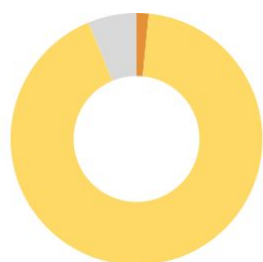
0,0%

12

30,0%

OCUPAÇÃO DE LEITOS DE UTI POR MACRORREGIÃO - SUS

FOZ DO RIO ITAJAÍ



TOTAL

ADULTO

PEDIÁTRICO

NEONATAL

Leitos ativos

64

35

15

14

Taxa de ocupação

93,8%

100,0%

73,3%

100,0%

Ocupados por Covid-19

1

1,6%

1

2,9%

0

0,0%

0

0,0%

Outras enfermidades

59

92,2%

34

97,1%

11

73,3%

14

100,0%

Livres

4

6,3%

0

0,0%

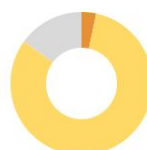
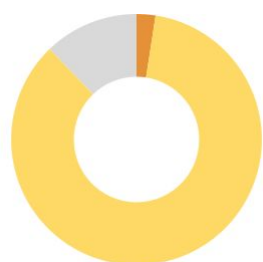
4

26,7%

0

0,0%

GRANDE OESTE



TOTAL

ADULTO

PEDIÁTRICO

NEONATAL

Leitos ativos

82

60

5

17

Taxa de ocupação

87,8%

85,0%

80,0%

100,0%

Ocupados por Covid-19

2

2,4%

2

3,3%

0

0,0%

0

0,0%

Outras enfermidades

70

85,4%

49

81,7%

4

80,0%

17

100,0%

Livres

10

12,2%

9

15,0%

1

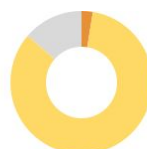
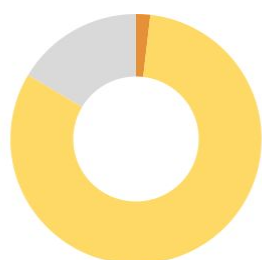
20,0%

0

0,0%

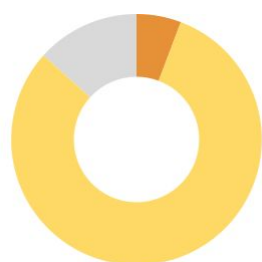
OCUPAÇÃO DE LEITOS DE UTI POR MACRORREGIÃO - SUS

MEIO OESTE E SERRA CATARINENSE



	TOTAL		ADULTO		PEDIÁTRICO		NEONATAL	
Leitos ativos	164		117		16		31	
Taxa de ocupação	83,5%		86,3%		62,5%		83,9%	
Ocupados por Covid-19	3	1,8%	3	2,6%	0	0,0%	0	0,0%
Outras enfermidades	134	81,7%	98	83,8%	10	62,5%	26	83,9%
Livres	27	16,5%	16	13,7%	6	37,5%	5	16,1%

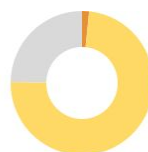
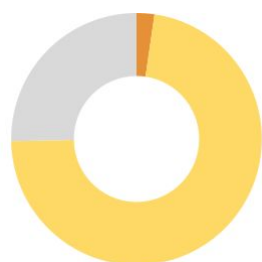
PLANALTO NORTE E NORDESTE



	TOTAL		ADULTO		PEDIÁTRICO		NEONATAL	
Leitos ativos	278		195		38		45	
Taxa de ocupação	86,7%		89,2%		73,7%		86,7%	
Ocupados por Covid-19	16	5,8%	13	6,7%	3	7,9%	0	0,0%
Outras enfermidades	225	80,9%	161	82,6%	25	65,8%	39	86,7%
Livres	37	13,3%	21	10,8%	10	26,3%	6	13,3%

OCUPAÇÃO DE LEITOS DE UTI POR MACRORREGIÃO - SUS

SUL



	TOTAL		ADULTO		PEDIÁTRICO		NEONATAL	
Leitos ativos	174		125		14		35	
Taxa de ocupação	74,7%		75,2%		92,9%		65,7%	
Ocupados por Covid-19	4	2,3%	2	1,6%	2	14,3%	0	0,0%
Outras enfermidades	126	72,4%	92	73,6%	11	78,6%	23	65,7%
Livres	44	25,3%	31	24,8%	1	7,1%	12	34,3%

CORONAVÍRUS

Boletim Epidemiológico



11 de dezembro de 2022

CASOS, ÓBITOS, RECUPERADOS E ATIVOS POR MUNICÍPIO E MACRORREGIÃO

- Penha	9333	120	9193	20
- Porto Belo	3860	74	3726	60

PL. NORTE E NORDESTE	388398	4712	380347	3339
- Araquari	7567	97	7279	191
- Balneário Barra do Sul	2475	57	2368	50
- Barra Velha	7359	148	7124	87
- Bela Vista do Toldo	109	5	103	1
- Campo Alegre	2425	45	2359	21
- Canoinhas	11373	139	11131	103
- Corupá	3400	43	3347	10
- Garuva	3787	39	3692	56
- Guaramirim	10347	113	10158	76
- Irineópolis	1520	17	1491	12
- Itaiópolis	4447	58	4371	18
- Itapoá	6474	83	6348	43
- Jaraguá do Sul	60612	472	60016	124
- Joinville	186665	2321	182317	2027
- Mafra	10615	151	10374	90
- Major Vieira	714	8	699	7
- Massaranduba	5118	24	5087	7
- Monte Castelo	1869	25	1815	29
- Papanduva	3246	58	3174	14
- Porto União	8009	104	7784	121
- Rio Negrinho	9542	139	9358	45
- São Bento do Sul	16489	219	16195	75
- São Francisco do Sul	11510	207	11236	67
- São João do Itaperiú	1222	14	1197	11
- Schroeder	7485	45	7415	25
- Três Barras	4019	81	3909	29

SUL	273375	3637	267454	2284
- Araranguá	18777	282	18448	47
- Armazém	1764	36	1726	2
- Balneário Arroio do Silva	3972	66	3840	66
- Balneário Gaivota	3712	41	3551	120
- Balneário Rincão	2561	54	2486	21
- Braço do Norte	13292	119	12963	210
- Capivari de Baixo	6943	100	6768	75

- Cocal do Sul	5741	63	5659	19
- Criciúma	54896	740	53640	516
- Ermo	550	7	542	1
- Forquilha	8585	63	8448	74
- Grão-Pará	2518	15	2491	12
- Gravatal	2974	53	2908	13
- Içara	11835	156	11657	22
- Imaruí	1184	27	1156	1
- Imbituba	11551	125	11417	9
- Jacinto Machado	2893	43	2769	81
- Jaguaruna	4856	68	4785	3
- Laguna	10425	181	10109	135
- Lauro Müller	3495	62	3413	20
- Maracajá	2150	25	2099	26
- Meleiro	1983	25	1948	10
- Morro da Fumaça	5741	51	5608	82
- Morro Grande	1103	9	1087	7
- Nova Veneza	4263	37	4199	27
- Orleans	8390	98	8216	76
- Passo de Torres	3012	35	2927	50
- Pedras Grandes	1150	23	1124	3
- Pescaria Brava	2387	28	2351	8
- Praia Grande	2156	18	2121	17
- Rio Fortuna	877	11	864	2
- Sangão	2584	16	2546	22
- Santa Rosa de Lima	679	5	669	5
- Santa Rosa do Sul	2344	31	2311	2
- São João do Sul	1901	18	1853	30
- São Ludgero	4871	38	4824	9
- São Martinho	916	15	895	6
- Siderópolis	2334	51	2274	9
- Sombrio	6757	89	6562	106
- Timbé do Sul	1503	19	1466	18
- Treviso	1359	13	1332	14
- Treze de Maio	1730	20	1700	10
- Tubarão	31429	546	30625	258
- Turvo	3502	38	3455	9
- Urussanga	5730	77	5622	31

CORONAVÍRUS

Boletim Epidemiológico



11 de dezembro de 2022

CASOS, ÓBITOS, RECUPERADOS E ATIVOS POR MUNICÍPIO E MACRORREGIÃO

MEIO OESTE E SERRA	242960	3126	238514	1320
- Abdon Batista	531	4	514	13
- Água Doce	2352	20	2323	9
- Alto Bela Vista	510	3	507	0
- Anita Garibaldi	2090	12	2067	11
- Arabutã	722	10	712	0
- Arroio Trinta	1322	15	1281	26
- Bocaina do Sul	891	5	873	13
- Bom Jardim da Serra	1116	8	1099	9
- Bom Retiro	1328	23	1295	10
- Brunópolis	732	9	713	10
- Caçador	9515	331	9119	65
- Calmon	80	7	72	1
- Campo Belo do Sul	1191	23	1161	7
- Campos Novos	9383	140	9224	19
- Capão Alto	397	3	389	5
- Capinzal	7477	57	7390	30
- Catanduvas	3196	35	3135	26
- Celso Ramos	983	7	970	6
- Cerro Negro	426	4	419	3
- Concórdia	27783	246	27513	24
- Correia Pinto	3659	67	3580	12
- Curitibanos	10209	213	9966	30
- Erval Velho	1604	13	1590	1
- Fraiburgo	8308	132	8135	41
- Frei Rogério	700	11	688	1
- Herval d'Oeste	7450	77	7357	16
- Ibiam	421	4	405	12
- Ibicaré	829	9	815	5
- Iomerê	671	11	656	4
- Ipira	600	7	591	2
- Ipumirim	1058	13	1044	1
- Irani	2499	22	2451	26
- Itá	2285	31	2242	12
- Jaborá	1107	12	1092	3
- Joaçaba	11224	86	11089	49
- Lacerdópolis	805	5	784	16
- Lages	43212	606	42417	189
- Lebon Régis	1789	72	1706	11

- Lindóia do Sul	1294	13	1281	0
- Luzerna	1826	17	1789	20
- Macieira	485	6	476	3
- Matos Costa	368	4	350	14
- Monte Carlo	1727	48	1671	8
- Otacílio Costa	6295	73	6183	39
- Ouro	2584	23	2527	34
- Painel	356	6	348	2
- Palmeira	756	5	748	3
- Peritiba	565	5	560	0
- Pinheiro Preto	861	10	847	4
- Piratuba	772	12	759	1
- Ponte Alta	1015	15	988	12
- Ponte Alta do Norte	460	9	451	0
- Presidente Castello Branco	629	5	621	3
- Rio das Antas	1971	21	1940	10
- Rio Rufino	352	8	342	2
- Salto Veloso	1510	8	1489	13
- Santa Cecília	3025	36	2964	25
- São Cristóvão do Sul	341	18	322	1
- São Joaquim	8261	94	8083	84
- São José do Cerrito	1490	16	1468	6
- Seara	5092	42	5020	30
- Tangará	2482	37	2419	26
- Timbó Grande	1190	19	1165	6
- Treze Tílias	1589	17	1544	28
- Urubici	792	28	761	3
- Urupema	525	5	519	1
- Vargem	966	4	952	10
- Vargem Bonita	1476	11	1450	15
- Videira	19344	139	19026	179
- Xavantina	723	5	700	18
- Zortéa	1383	14	1367	2

GRANDE OESTE	208819	2607	204605	1607
- Abelardo Luz	2550	69	2445	36
- Águas de Chapecó	1242	15	1225	2
- Águas Frias	1095	4	1077	14
- Anchieta	1274	12	1261	1

CORONAVÍRUS

Boletim Epidemiológico



11 de dezembro de 2022

CASOS, ÓBITOS, RECUPERADOS E ATIVOS POR MUNICÍPIO E MACRORREGIÃO

- Arvoredo	479	5	471	3	- Novo Horizonte	693	2	682	9
- Bandeirante	762	7	752	3	- Ouro Verde	789	13	767	9
- Barra Bonita	486	2	480	4	- Paial	461	4	457	0
- Belmonte	666	5	661	0	- Palma Sola	1922	19	1897	6
- Bom Jesus	785	12	771	2	- Palmitos	3720	72	3638	10
- Bom Jesus do Oeste	385	6	379	0	- Paraíso	353	7	344	2
- Caibi	1317	20	1292	5	- Passos Maia	1012	13	998	1
- Campo Erê	2279	24	2243	12	- Pinhalzinho	6489	38	6339	112
- Caxambu do Sul	1217	14	1194	9	- Planalto Alegre	784	15	754	15
- Chapecó	71641	866	70065	710	- Ponte Serrada	2626	63	2540	23
- Cordilheira Alta	1118	10	1091	17	- Princesa	851	13	831	7
- Coronel Freitas	2707	34	2652	21	- Quilombo	2828	45	2778	5
- Coronel Martins	569	3	566	0	- Riqueza	991	19	969	3
- Cunha Porã	1884	30	1840	14	- Romelândia	587	8	576	3
- Cunchataí	206	4	202	0	- Saltinho	517	8	502	7
- Descanso	1655	21	1623	11	- Santa Helena	240	4	235	1
- Dionísio Cerqueira	3367	57	3286	24	- Santa Terezinha do Progresso	435	4	428	3
- Entre Rios	1177	11	1162	4	- Santiago do Sul	236	2	234	0
- Faxinal dos Guedes	3610	48	3534	28	- São Bernardino	478	4	473	1
- Flor do Sertão	311		308	3	- São Carlos	1317	24	1281	12
- Formosa do Sul	743	10	727	6	- São Domingos	1521	24	1497	0
- Galvão	873	12	859	2	- São João do Oeste	908	9	899	0
- Guaraciaba	2609	39	2545	25	- São José do Cedro	3096	30	3049	17
- Guarujá do Sul	1000	12	979	9	- São Lourenço do Oeste	5403	74	5319	10
- Guatambu	1532	21	1466	45	- São Miguel da Boa Vista	413	8	404	1
- Iporã do Oeste	918	16	900	2	- São Miguel do Oeste	9665	86	9562	17
- Ipuaçú	1581	18	1561	2	- Saudades	2121	19	2053	49
- Iraceminha	793	5	778	10	- Serra Alta	515	6	490	19
- Irati	537	8	527	2	- Sul Brasil	814	7	806	1
- Itapiranga	2732	23	2702	7	- Tigrinhos	591	2	589	0
- Jardinópolis	696	5	690	1	- Tunápolis	1764	12	1734	18
- Jupiá	349	7	342	0	- União do Oeste	673	12	661	0
- Lajeado Grande	545	7	525	13	- Vargeão	388	11	376	1
- Maravilha	8544	80	8431	33	- Xanxerê	14130	202	13896	32
- Marema	509	13	490	6	- Xaxim	8599	129	8391	79
- Modelo	813	12	769	32					
- Mondai	1489	12	1463	14	- Outros estados				0
- Nova Erechim	940	12	928	0	- Outros países				0
- Nova Itaberaba	904	8	894	2	- Não informado				0



NOTAS EXPLICATIVAS

1 - O número de pacientes recuperados considera aqueles que tenham recebido alta hospitalar e tenham decorridos 14 dias do início dos sintomas sem evolução a óbito. Limitações: por forma de concepção dos sistemas de informação, os casos são registrados de forma única, portanto, pessoas que foram internadas após a inclusão no sistema de informação, ou tenham registrados mais de um evento de internação e alta, ou não estão encerrados no SIVEP-Gripe podem não ser considerados como casos recuperados.

2 - Eventual diferença entre o total de casos confirmados ou óbitos por sexo e o total geral diz respeito a situações em que o sexo não foi informado pelo notificador.

FONTES

SANTA CATARINA. Centro de Informática e Automação do Estado de Santa Catarina - CIASC. Plataforma BoaVista, com dados da Diretoria de Vigilância Epidemiológica vinculada à Superintendência de Vigilância em Saúde da Secretaria de Estado da Saúde. Acesso em: 11 de dezembro de 2022, 14h22

SANTA CATARINA. Secretaria de Estado da Saúde, Superintendência de Serviços Especializados e Regulação. Acesso em: 11 de dezembro de 2022, 14h06.

BRASIL. Ministério da Saúde. Painel Coronavírus. Disponível em: <https://covid.saude.gov.br/>. Acesso em: 11 de dezembro de 2022, 15h12.



Links úteis

Links úteis

www.coronavirus.sc.gov.br

Boletins epidemiológicos
Guia de convívio responsável
Tira dúvidas
Triagem online
Portal da Transparência

