



CORONAVÍRUS

Boletim Epidemiológico

12 de outubro de 2022

www.coronavirus.sc.gov.br

CORONAVÍRUS

Boletim Epidemiológico



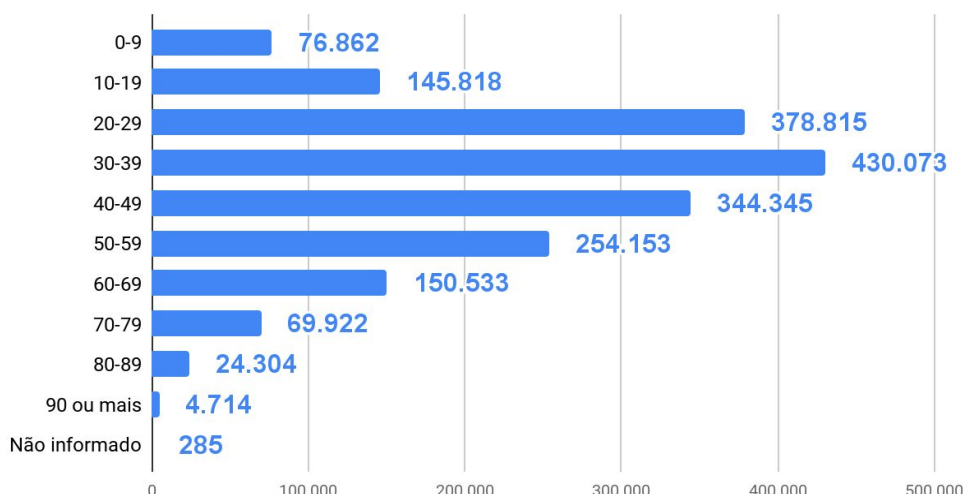
12 de outubro de 2022

DADOS GERAIS (2020 - 2022)

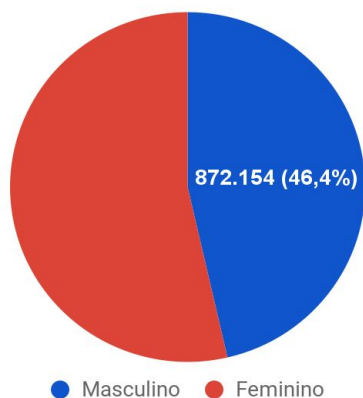
Casos confirmados 1.879.824 +495	Taxa de Incidência <i>(casos por 100 mil hab.)</i> 25.919,7 +7	Pacientes recuperados 1.855.957 +468	Casos ativos 1.454 +27
Óbitos 22.413 0	Taxa de Mortalidade <i>(óbitos por 100 mil hab.)</i> 309,0 =	Taxa de letalidade (%) 1,19% =	58 Testes em análise

TESTES PCR: 1.745.152 Clínico-epidemiológico: 31.147

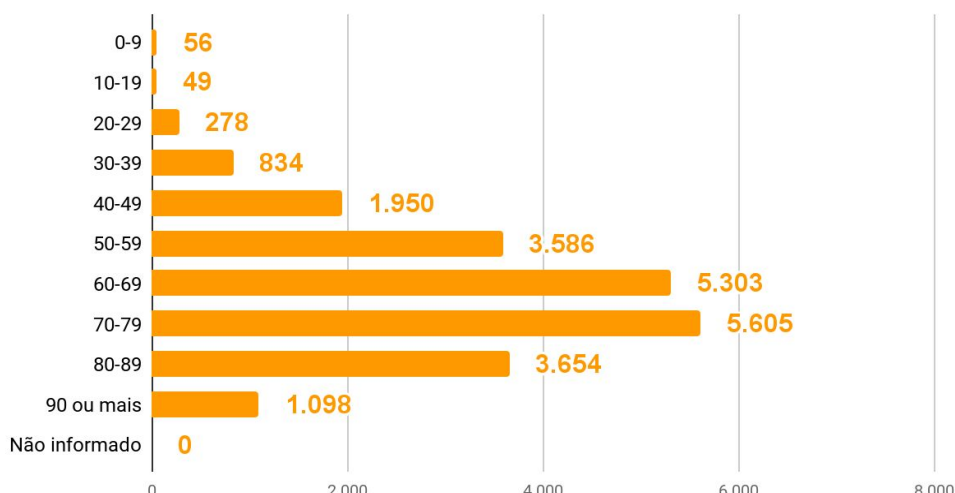
Casos por faixa etária



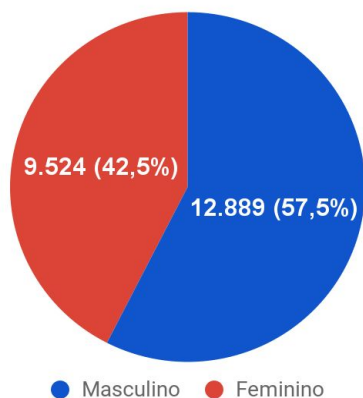
Casos confirmados por sexo



Óbitos por faixa etária



Óbitos por sexo



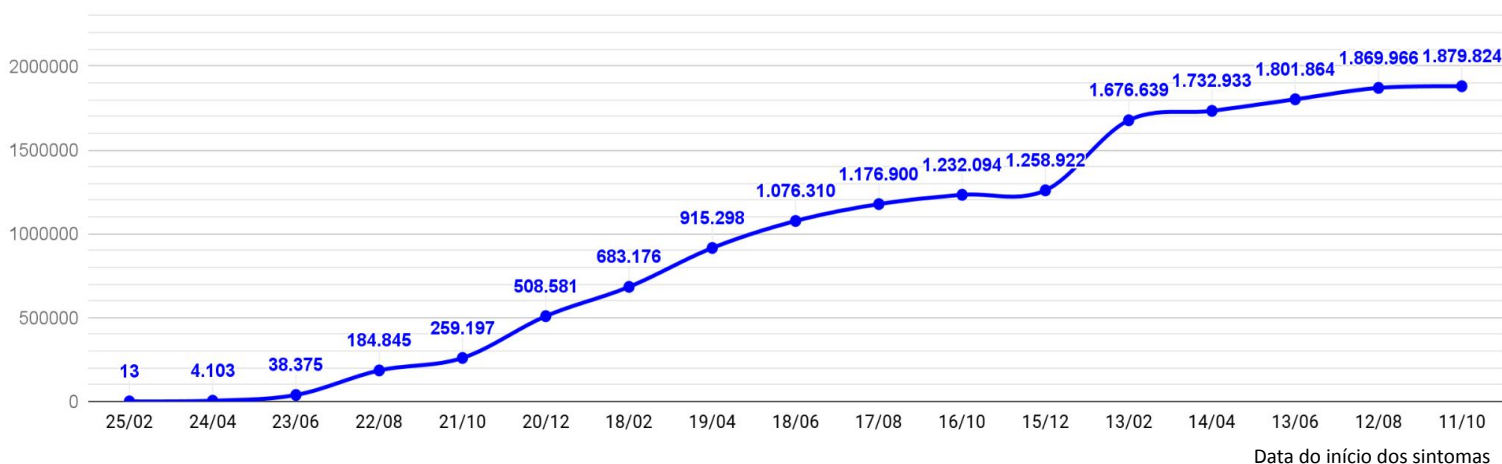
CORONAVÍRUS

Boletim Epidemiológico

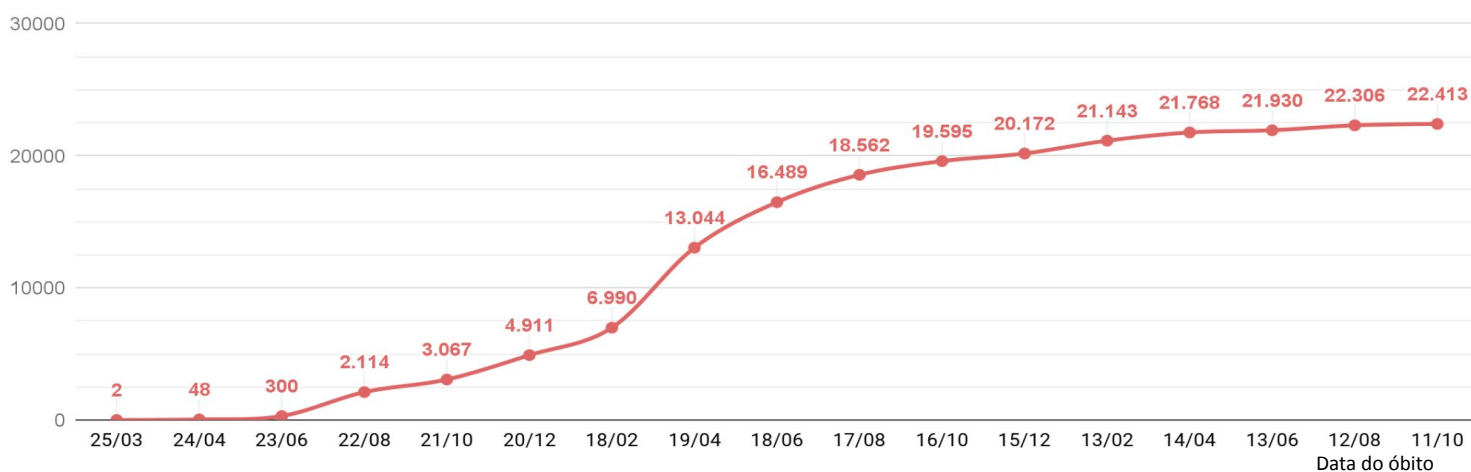


12 de outubro de 2022

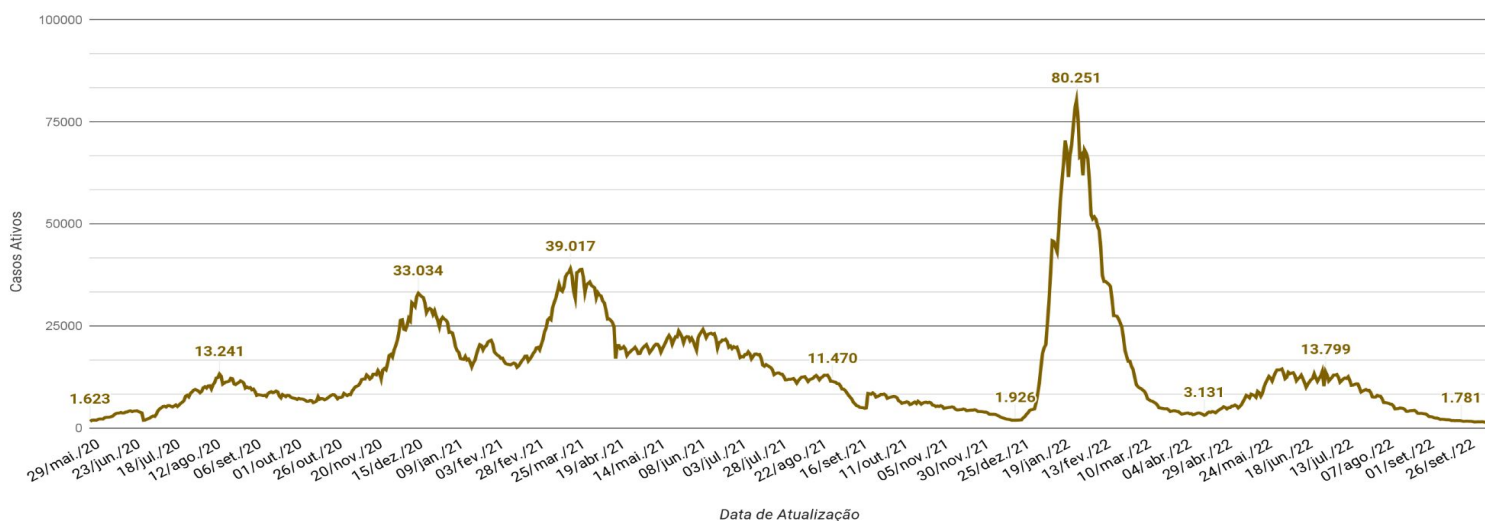
EVOLUÇÃO DO CASOS CONFIRMADOS (ACUMULADO)



EVOLUÇÃO DOS ÓBITOS (ACUMULADO)



EVOLUÇÃO DOS CASOS ATIVOS



CORONAVÍRUS

Boletim Epidemiológico



12 de outubro de 2022

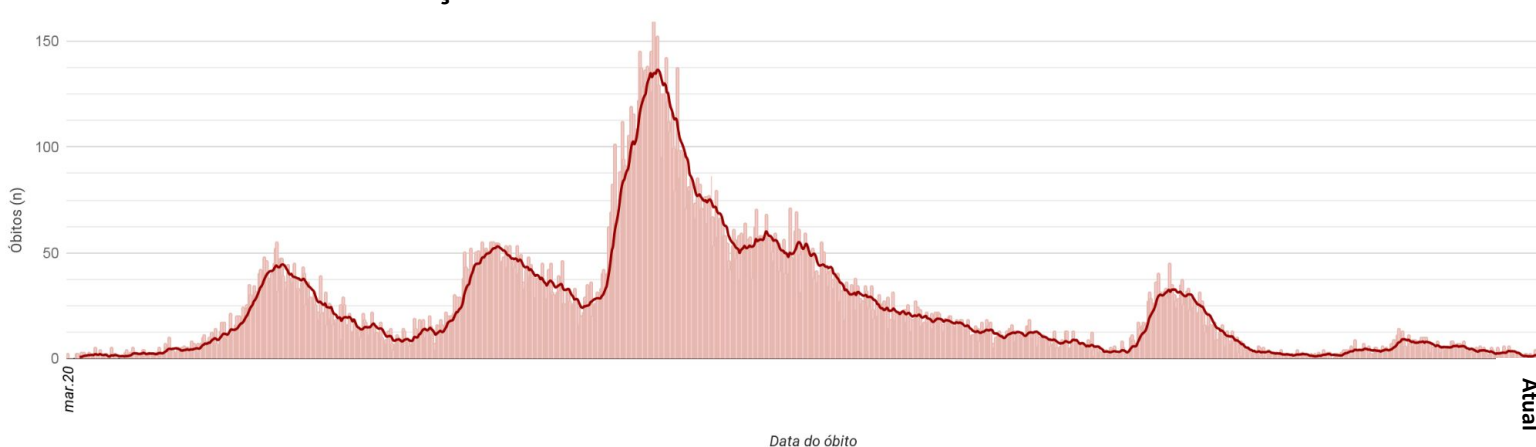
CASOS, ÓBITOS E TAXAS POR ANO DE INÍCIO DOS SINTOMAS

	2020	2021	2022
Casos (n)	536.922	733.453	609.449
Taxa de Incidência (casos por 100 mil hab.)	7.403,3	10.113,1	8.403,3
Óbitos (n)	5.412	14.828	2.173
Taxa de mortalidade (óbitos por 100 mil hab.)	74,6	204,5	30,0
Taxa de Letalidade (%)	1,01%	2,02%	0,36%

EVOLUÇÃO DO CASOS CONFIRMADOS POR DATA DE INÍCIO DOS SINTOMAS 2020-2022



EVOLUÇÃO DOS ÓBITOS POR DATA DE ÓBITO. 2020-2022



OCUPAÇÃO DE LEITOS DE UTI (TOTAL GERAL)

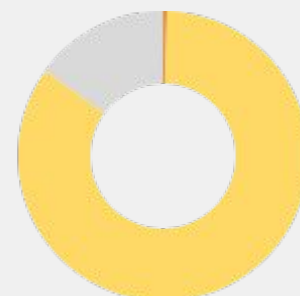
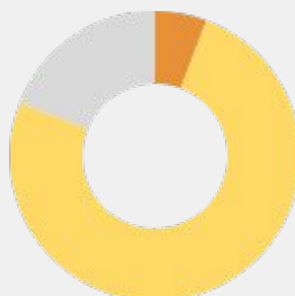
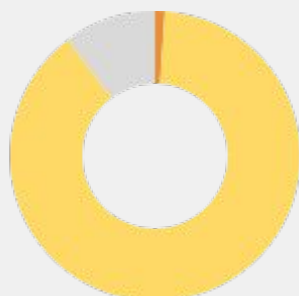
TOTAL GERAL

Ocupação geral	1.027	87,9%
Ocupados por Covid-19	17	1,5%
Outras enfermidades	1.010	86,5%
Livres	141	12,1%



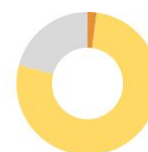
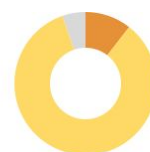
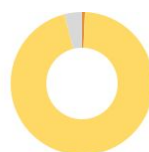
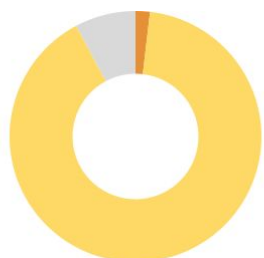
OCUPAÇÃO DE LEITOS DE UTI (ADULTO, PEDIÁTRICO E NEONATAL)

	ADULTO		PEDIÁTRICO		NEONATAL	
Leitos ativos	821		121		226	
Taxa de ocupação	89,8%		81,0%		85,0%	
Ocupados por Covid-19	9	1,1%	7	5,8%	1	0,4%
Outras enfermidades	728	88,7%	91	75,2%	191	84,5%
Livres	84	10,2%	23	19,0%	34	15,0%



OCUPAÇÃO DE LEITOS DE UTI POR MACRORREGIÃO - SUS

GRANDE FLORIANÓPOLIS



Leitos ativos

TOTAL

ADULTO

PEDIÁTRICO

NEONATAL

217

150

19

48

Taxa de ocupação

92,2%

96,0%

94,7%

79,2%

Ocupados por Covid-19

4

1,8%

1

0,7%

2

10,5%

1

2,1%

Outras enfermidades

196

90,3%

143

95,3%

16

84,2%

37

77,1%

Livres

17

7,8%

6

4,0%

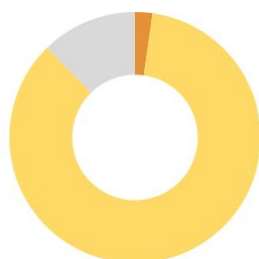
1

5,3%

10

20,8%

VALE DO ITAJAÍ



Leitos ativos

TOTAL

ADULTO

PEDIÁTRICO

NEONATAL

178

130

13

35

Taxa de ocupação

87,6%

88,5%

100,0%

80,0%

Ocupados por Covid-19

4

2,2%

1

0,8%

3

23,1%

0

0,0%

Outras enfermidades

152

85,4%

114

87,7%

10

76,9%

28

80,0%

Livres

22

12,4%

15

11,5%

0

0,0%

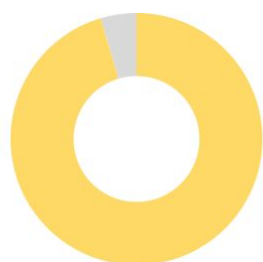
7

20,0%



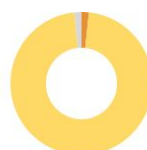
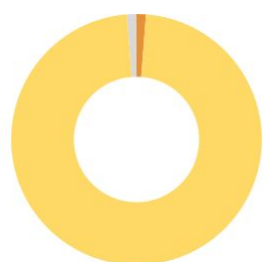
OCUPAÇÃO DE LEITOS DE UTI POR MACRORREGIÃO - SUS

FOZ DO RIO ITAJAÍ



	TOTAL	ADULTO	PEDIÁTRICO	NEONATAL
Leitos ativos	65	35	15	15
Taxa de ocupação	95,4%	100,0%	80,0%	100,0%
Ocupados por Covid-19	0	0	0	0
	0,0%	0,0%	0,0%	0,0%
Outras enfermidades	62	35	12	15
	95,4%	100,0%	80,0%	100,0%
Livres	3	0	3	0
	4,6%	0,0%	20,0%	0,0%

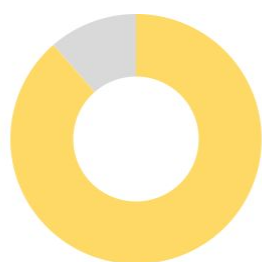
GRANDE OESTE



	TOTAL	ADULTO	PEDIÁTRICO	NEONATAL
Leitos ativos	83	60	5	18
Taxa de ocupação	98,8%	98,3%	100,0%	100,0%
Ocupados por Covid-19	1	1	0	0
	1,2%	1,7%	0,0%	0,0%
Outras enfermidades	81	58	5	18
	97,6%	96,7%	100,0%	100,0%
Livres	1	1	0	0
	1,2%	1,7%	0,0%	0,0%

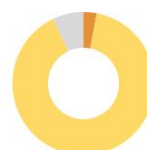
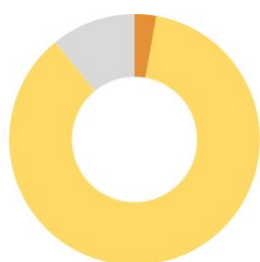
OCUPAÇÃO DE LEITOS DE UTI POR MACRORREGIÃO - SUS

MEIO OESTE E SERRA CATARINENSE



	TOTAL		ADULTO		PEDIÁTRICO		NEONATAL	
Leitos ativos	166		122		17		27	
Taxa de ocupação	88,6%		91,0%		76,5%		85,2%	
Ocupados por Covid-19	0	0,0%	0	0,0%	0	0,0%	0	0,0%
Outras enfermidades	147	88,6%	111	91,0%	13	76,5%	23	85,2%
Livres	19	11,4%	11	9,0%	4	23,5%	4	14,8%

PLANALTO NORTE E NORDESTE



	TOTAL		ADULTO		PEDIÁTRICO		NEONATAL	
Leitos ativos	284		199		38		47	
Taxa de ocupação	89,1%		93,0%		68,4%		89,4%	
Ocupados por Covid-19	8	2,8%	6	3,0%	2	5,3%	0	0,0%
Outras enfermidades	245	86,3%	179	89,9%	24	63,2%	42	89,4%
Livres	31	10,9%	14	7,0%	12	31,6%	5	10,6%

OCUPAÇÃO DE LEITOS DE UTI POR MACRORREGIÃO - SUS

SUL



	TOTAL		ADULTO		PEDIÁTRICO		NEONATAL	
Leitos ativos	175		125		14		36	
Taxa de ocupação	72,6%		70,4%		78,6%		77,8%	
Ocupados por Covid-19	0	0,0%	0	0,0%	0	0,0%	0	0,0%
Outras enfermidades	127	72,6%	88	70,4%	11	78,6%	28	77,8%
Livres	48	27,4%	37	29,6%	3	21,4%	8	22,2%

CORONAVÍRUS

Boletim Epidemiológico



12 de outubro de 2022

CASOS, ÓBITOS, RECUPERADOS E ATIVOS POR MUNICÍPIO E MACRORREGIÃO

GRANDE FLORIANÓPOLIS	315587	3159	312031	397					
- Águas Mornas	1185	13	1171	1	- Gaspar	16757	218	16536	3
- Alfredo Wagner	1451	12	1438	1	- Guabiruba	4864	58	4806	0
- Angelina	979	6	973	0	- Ibirama	3125	42	3083	0
- Anitápolis	725	6	717	2	- Imbuia	996	11	985	0
- Antônio Carlos	3059	29	3027	3	- Indaial	17363	153	17201	9
- Biguaçu	17405	189	17197	19	- Ituporanga	6176	84	6091	1
- Canelinha	2194	21	2172	1	- José Boiteux	1010	11	999	0
- Florianópolis	141361	1306	139855	200	- Laurentino	2008	12	1996	0
- Garopaba	6887	55	6823	9	- Lontras	1966	27	1939	0
- Governador Celso Ramos	4614	34	4576	4	- Mirim Doce	485	10	475	0
- Leoberto Leal	850	2	848	0	- Petrolândia	1392	30	1361	1
- Major Gercino	634	8	626	0	- Pomerode	10094	86	10006	2
- Nova Trento	3599	25	3574	0	- Pouso Redondo	2752	43	2709	0
- Palhoça	44648	416	44189	43	- Presidente Getúlio	2295	42	2253	0
- Paulo Lopes	2124	18	2102	4	- Presidente Nereu	339	4	335	0
- Rancho Queimado	863	5	858	0	- Rio do Campo	1143	12	1131	0
- Santo Amaro da Imperatriz	6018	91	5921	6	- Rio do Oeste	963	20	943	0
- São Bonifácio	1009	7	1000	2	- Rio do Sul	16461	159	16285	17
- São João Batista	8563	114	8424	25	- Rio dos Cedros	1371	33	1338	0
- São José	55649	680	54902	67	- Rodeio	2954	35	2919	0
- São Pedro de Alcântara	1245	17	1223	5	- Saleté	1437	9	1427	1
- Tijucas	10525	105	10415	5	- Santa Terezinha	1107	8	1098	1
					- Taió	4214	30	4183	1
					- Timbó	13118	106	13011	1
					- Trombudo Central	1995	29	1966	0
					- Vidal Ramos	1350	13	1337	0
					- Vitor Meireles	1021	14	1007	0
					- Witmarsum	649	5	644	0
VALE DO ITAJAÍ	285933	2662	283176	95					
- Agrolândia	2287	35	2251	1					
- Agronômica	1252	15	1235	2					
- Apiúna	1665	20	1645	0					
- Ascurra	2281	14	2267	0					
- Atalanta	916	12	903	1					
- Aurora	1523	23	1499	1					
- Benedito Novo	1567	24	1543	0					
- Blumenau	105189	813	104332	44					
- Botuverá	1765	12	1753	0					
- Braço do Trombudo	1249	8	1241	0					
- Brusque	44409	362	44038	9					
- Chapadão do Lageado	738	6	732	0					
- Dona Emma	1097	7	1090	0					
- Doutor Pedrinho	590	7	583	0					
					FOZ DO RIO ITAJAÍ	186260	2543	183646	71
					- Balneário Camboriú	37242	503	36722	17
					- Balneário Piçarras	7555	74	7480	1
					- Bombinhas	4848	76	4768	4
					- Camboriú	19848	215	19620	13
					- Ilhota	2894	41	2852	1
					- Itajaí	58794	888	57893	13
					- Itapema	23039	292	22738	9
					- Luiz Alves	3154	18	3134	2
					- Navegantes	16196	243	15947	6

CORONAVÍRUS

Boletim Epidemiológico



12 de outubro de 2022

CASOS, ÓBITOS, RECUPERADOS E ATIVOS POR MUNICÍPIO E MACRORREGIÃO

- Penha	8970	119	8847	4
- Porto Belo	3720	74	3645	1

PL. NORTE E NORDESTE

PL. NORTE E NORDESTE	377818	4698	372901	219
- Araquari	7120	96	7019	5
- Balneário Barra do Sul	2372	56	2314	2
- Barra Velha	7103	147	6949	7
- Bela Vista do Toldo	108	5	103	0
- Campo Alegre	2419	45	2354	20
- Canoinhas	11248	139	11092	17
- Corupá	3279	43	3236	0
- Garuva	3663	39	3623	1
- Guaramirim	9994	113	9878	3
- Irineópolis	1503	17	1485	1
- Itaiópolis	4410	58	4351	1
- Itapoá	6341	84	6254	3
- Jaraguá do Sul	59306	470	58820	16
- Joinville	180413	2314	177995	104
- Mafra	10430	150	10277	3
- Major Vieira	706	8	697	1
- Massaranduba	5020	24	4992	4
- Monte Castelo	1826	25	1799	2
- Papanduva	3212	57	3152	3
- Porto União	7774	104	7665	5
- Rio Negrinho	9460	139	9321	0
- São Bento do Sul	16284	219	16058	7
- São Francisco do Sul	11291	206	11078	7
- São João do Itaperiú	1192	14	1178	0
- Schroeder	7373	45	7322	6
- Três Barras	3971	81	3889	1

SUL

SUL	268074	3629	264232	213
- Araranguá	18445	281	18161	3
- Armazém	1759	36	1721	2
- Balneário Arroio do Silva	3845	65	3776	4
- Balneário Gaivota	3500	41	3454	5
- Balneário Rincão	2484	54	2430	0
- Braço do Norte	12893	119	12771	3
- Capivari de Baixo	6744	100	6633	11

- Cocal do Sul	5567	63	5502	2
- Criciúma	53797	739	53052	6
- Ermo	550	7	542	1
- Forquilha	8419	63	8352	4
- Grão-Pará	2456	15	2434	7
- Gravatal	2957	53	2896	8
- Içara	11768	155	11611	2
- Imaruí	1180	27	1153	0
- Imbituba	11450	125	11321	4
- Jacinto Machado	2776	43	2728	5
- Jaguaruna	4841	68	4772	1
- Laguna	10031	179	9847	5
- Lauro Müller	3429	62	3365	2
- Maracajá	2109	25	2083	1
- Meleiro	1947	25	1922	0
- Morro da Fumaça	5543	51	5490	2
- Morro Grande	1086	9	1076	1
- Nova Veneza	4209	37	4171	1
- Orleans	8257	98	8156	3
- Passo de Torres	2949	35	2909	5
- Pedras Grandes	1146	23	1123	0
- Pescaria Brava	2342	28	2313	1
- Praia Grande	2137	18	2112	7
- Rio Fortuna	877	11	864	2
- Sangão	2554	16	2531	7
- Santa Rosa de Lima	665	5	658	2
- Santa Rosa do Sul	2337	31	2305	1
- São João do Sul	1865	18	1836	11
- São Ludgero	4859	38	4821	0
- São Martinho	909	15	894	0
- Siderópolis	2320	51	2266	3
- Sombrio	6568	89	6472	7
- Timbé do Sul	1464	19	1445	0
- Treviso	1332	13	1319	0
- Treze de Maio	1701	20	1673	8
- Tubarão	30851	544	30237	70
- Turvo	3487	38	3447	2
- Urussanga	5669	77	5588	4

CORONAVÍRUS

Boletim Epidemiológico



12 de outubro de 2022

CASOS, ÓBITOS, RECUPERADOS E ATIVOS POR MUNICÍPIO E MACRORREGIÃO

MEIO OESTE E SERRA	240274	3118	236901	255
- Abdon Batista	512	4	508	0
- Água Doce	2326	20	2302	4
- Alto Bela Vista	510	3	507	0
- Anita Garibaldi	2061	12	2047	2
- Arabutã	720	10	710	0
- Arroio Trinta	1284	15	1269	0
- Bocaina do Sul	866	5	859	2
- Bom Jardim da Serra	1100	8	1092	0
- Bom Retiro	1309	23	1281	5
- Brunópolis	721	9	712	0
- Caçador	9331	329	8997	5
- Calmon	77	7	70	0
- Campo Belo do Sul	1183	23	1154	6
- Campos Novos	9326	139	9186	1
- Capão Alto	395	3	388	4
- Capinzal	7414	57	7355	2
- Catanduvas	3150	35	3109	6
- Celso Ramos	970	7	963	0
- Cerro Negro	425	4	419	2
- Concórdia	27823	245	27575	3
- Correia Pinto	3633	67	3557	9
- Curitibanos	10103	213	9887	3
- Erval Velho	1603	13	1590	0
- Fraiburgo	8244	132	8095	17
- Frei Rogério	699	11	688	0
- Herval d'Oeste	7375	77	7292	6
- Ibiam	407	4	402	1
- Ibicaré	827	9	815	3
- Iomerê	661	11	650	0
- Ipira	598	7	590	1
- Ipumirim	1056	13	1041	2
- Irani	2454	22	2432	0
- Itá	2266	31	2235	0
- Jaborá	1106	12	1093	1
- Joaçaba	10952	86	10862	4
- Lacerdópolis	784	4	780	0
- Lages	42991	606	42281	104
- Lebon Régis	1770	72	1697	1

- Lindóia do Sul	1293	13	1280	0
- Luzerna	1784	17	1765	2
- Macieira	481	6	475	0
- Matos Costa	350	4	346	0
- Monte Carlo	1713	48	1664	1
- Otacílio Costa	6226	73	6144	9
- Ouro	2522	23	2499	0
- Painel	350	6	344	0
- Palmeira	743	5	736	2
- Peritiba	566	5	561	0
- Pinheiro Preto	857	10	846	1
- Piratuba	771	12	759	0
- Ponte Alta	1005	15	987	3
- Ponte Alta do Norte	460	9	451	0
- Presidente Castello Branco	625	5	620	0
- Rio das Antas	1939	21	1917	1
- Rio Rufino	351	8	341	2
- Salto Veloso	1494	8	1482	4
- Santa Cecília	2978	36	2942	0
- São Cristóvão do Sul	340	18	322	0
- São Joaquim	7993	94	7879	20
- São José do Cerrito	1417	16	1397	4
- Seara	4999	42	4956	1
- Tangará	2422	36	2386	0
- Timbó Grande	1176	19	1156	1
- Treze Tílias	1541	17	1523	1
- Urubici	786	28	758	0
- Urupema	524	5	519	0
- Vargem	945	4	941	0
- Vargem Bonita	1461	11	1449	1
- Videira	19050	137	18906	7
- Xavantina	704	5	699	0
- Zortéa	1376	14	1361	1

GRANDE OESTE	205878	2604	203070	204
- Abelardo Luz	2503	69	2423	11
- Águas de Chapecó	1237	15	1220	2
- Águas Frias	1061	4	1057	0
- Anchieta	1271	12	1256	3

CORONAVÍRUS

Boletim Epidemiológico



12 de outubro de 2022

CASOS, ÓBITOS, RECUPERADOS E ATIVOS POR MUNICÍPIO E MACRORREGIÃO

- Arvoredo	474	5	468	1	- Novo Horizonte	667	2	665	0
- Bandeirante	755	7	748	0	- Ouro Verde	775	13	758	4
- Barra Bonita	480	2	478	0	- Paial	458	4	454	0
- Belmonte	665	5	660	0	- Palma Sola	1904	19	1884	1
- Bom Jesus	782	12	770	0	- Palmitos	3695	72	3621	2
- Bom Jesus do Oeste	385	6	379	0	- Paraíso	351	7	342	2
- Caibi	1312	20	1290	2	- Passos Maia	1011	13	998	0
- Campo Erê	2257	24	2232	1	- Pinhalzinho	6348	38	6309	1
- Caxambu do Sul	1185	14	1171	0	- Planalto Alegre	756	15	741	0
- Chapecó	70316	867	69416	33	- Ponte Serrada	2585	63	2507	15
- Cordilheira Alta	1093	10	1082	1	- Princesa	842	13	829	0
- Coronel Freitas	2674	33	2641	0	- Quilombo	2823	45	2778	0
- Coronel Martins	568	3	565	0	- Riqueza	981	19	961	1
- Cunha Porã	1865	30	1834	1	- Romelândia	583	8	575	0
- Cunchaí	205	4	201	0	- Salinho	510	8	501	1
- Descanso	1629	21	1608	0	- Santa Helena	237	4	233	0
- Dionísio Cerqueira	3338	57	3278	3	- Santa Terezinha do Progresso	431	4	426	1
- Entre Rios	1173	11	1162	0	- Santiago do Sul	236	2	234	0
- Faxinal dos Guedes	3577	48	3526	3	- São Bernardino	476	4	472	0
- Flor do Sertão	308		307	1	- São Carlos	1294	24	1268	2
- Formosa do Sul	738	10	728	0	- São Domingos	1521	24	1497	0
- Galvão	864	12	852	0	- São João do Oeste	906	9	896	1
- Guaraciaba	2566	39	2523	4	- São José do Cedro	3066	30	3034	2
- Guarujá do Sul	988	12	976	0	- São Lourenço do Oeste	5149	74	5070	5
- Guatambu	1472	20	1452	0	- São Miguel da Boa Vista	413	8	404	1
- Iporã do Oeste	918	16	900	2	- São Miguel do Oeste	9556	86	9468	2
- Ipuçu	1576	18	1556	2	- Saudades	2062	19	2039	4
- Iraceminha	778	5	770	3	- Serra Alta	498	6	488	4
- Irati	534	8	524	2	- Sul Brasil	809	7	801	1
- Itapiranga	2723	23	2698	2	- Tigrinhos	589	2	587	0
- Jardinópolis	687	5	682	0	- Tunápolis	1751	11	1730	10
- Jupiá	350	7	343	0	- União do Oeste	672	12	660	0
- Lajeado Grande	527	7	520	0	- Vargeão	388	11	376	1
- Maravilha	8481	79	8395	7	- Xanxerê	14078	202	13872	4
- Marema	504	13	488	3	- Xaxim	8542	129	8365	48
- Modelo	782	12	767	3					
- Mondai	1472	12	1459	1	- Outros estados				0
- Nova Erechim	941	12	929	0	- Outros países				0
- Nova Itaberaba	901	8	893	0	- Não informado				0

NOTAS EXPLICATIVAS

1 - O número de pacientes recuperados considera aqueles que tenham recebido alta hospitalar e tenham decorridos 14 dias do início dos sintomas sem evolução a óbito. Limitações: por forma de concepção dos sistemas de informação, os casos são registrados de forma única, portanto, pessoas que foram internadas após a inclusão no sistema de informação, ou tenham registrados mais de um evento de internação e alta, ou não estão encerrados no SIVEP-Gripe podem não ser considerados como casos recuperados.

2 - Eventual diferença entre o total de casos confirmados ou óbitos por sexo e o total geral diz respeito a situações em que o sexo não foi informado pelo notificador.

FONTES

SANTA CATARINA. Centro de Informática e Automação do Estado de Santa Catarina - CIASC. Plataforma BoaVista, com dados da Diretoria de Vigilância Epidemiológica vinculada à Superintendência de Vigilância em Saúde da Secretaria de Estado da Saúde. Acesso em: 12 de outubro de 2022, 14h22

SANTA CATARINA. Secretaria de Estado da Saúde, Superintendência de Serviços Especializados e Regulação. Acesso em: 12 de outubro de 2022, 14h06.

BRASIL. Ministério da Saúde. Painel Coronavírus. Disponível em: <https://covid.saude.gov.br/>. Acesso em: 12 de outubro de 2022, 15h12.



Links úteis

Links úteis

www.coronavirus.sc.gov.br

Boletins epidemiológicos
Guia de convívio responsável
Tira dúvidas
Triagem online
Portal da Transparência

