



# ***CORONAVÍRUS***

## **Boletim Epidemiológico**

11 de outubro de 2022

[www.coronavirus.sc.gov.br](http://www.coronavirus.sc.gov.br)

# CORONAVÍRUS

## Boletim Epidemiológico



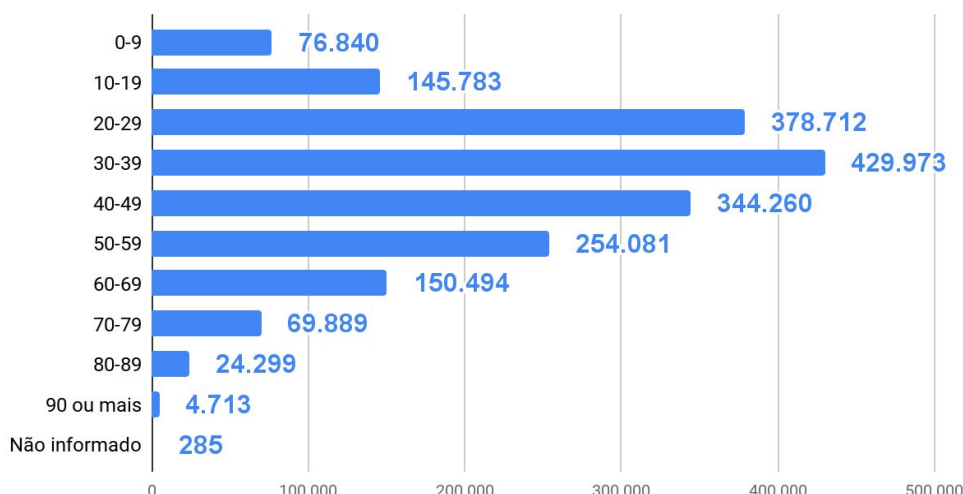
11 de outubro de 2022

### DADOS GERAIS (2020 - 2022)

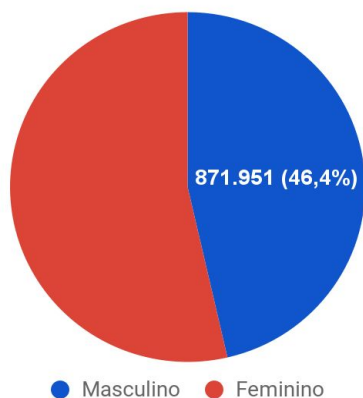
<b>Casos confirmados</b> <b>1.879.329</b> +403	<b>Taxa de Incidência</b> (casos por 100 mil hab.) <b>25.912,8</b> +6	<b>Pacientes recuperados</b> <b>1.855.489</b> +395	<b>Casos ativos</b> <b>1.427</b> +7
<b>Óbitos</b> <b>22.413</b> +1	<b>Taxa de Mortalidade</b> (óbitos por 100 mil hab.) <b>309,0</b> =	<b>Taxa de letalidade</b> (%) <b>1,19%</b> =	<b>58</b> Testes em análise

TESTES PCR: 1.745.152 Clínico-epidemiológico: 31.147

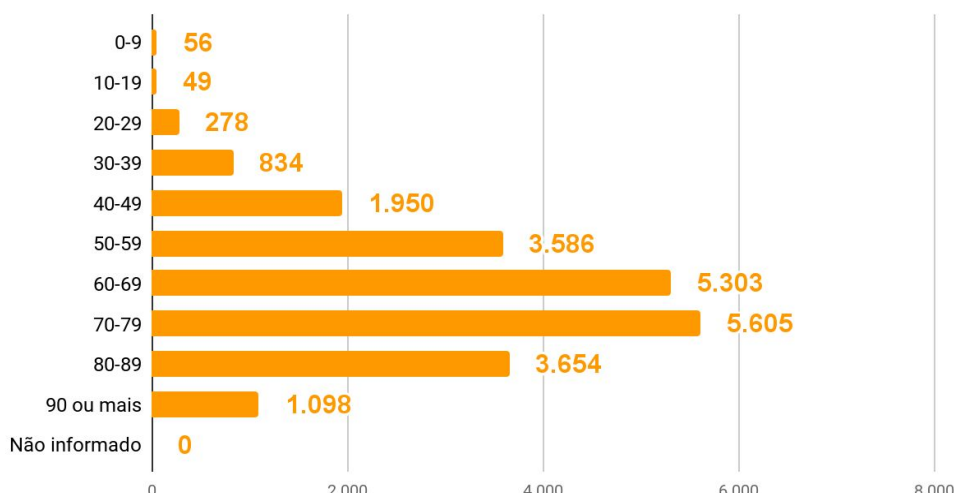
#### Casos por faixa etária



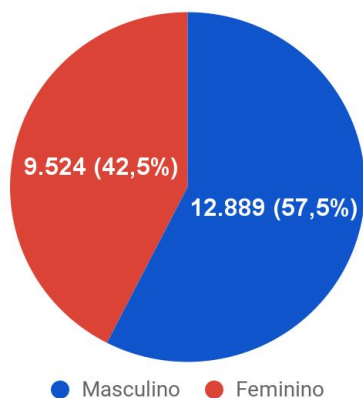
#### Casos confirmados por sexo



#### Óbitos por faixa etária



#### Óbitos por sexo



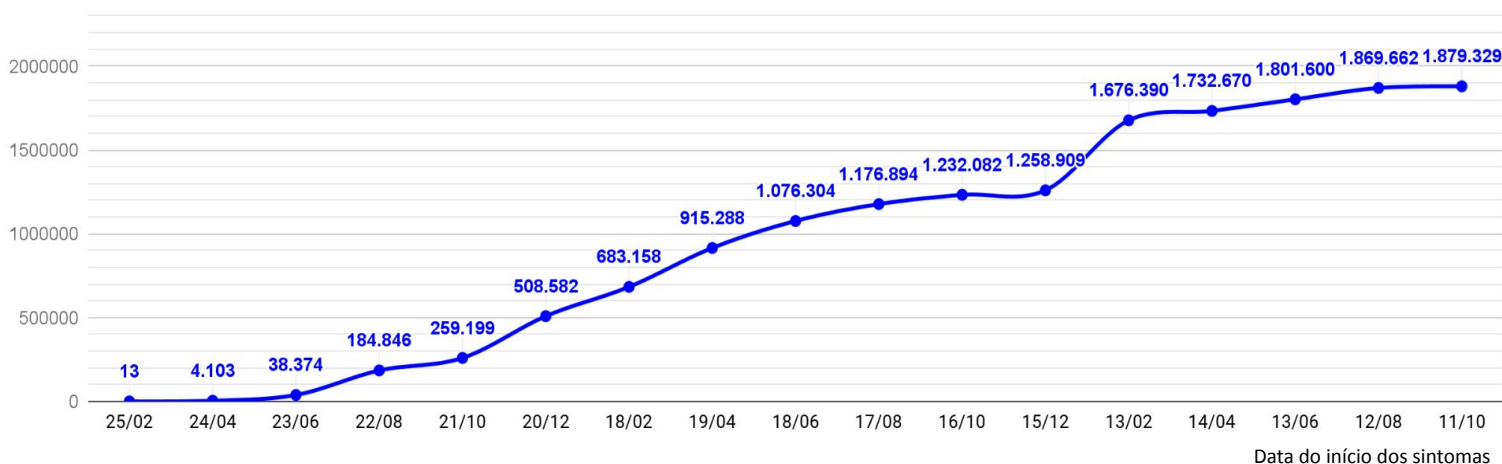
# CORONAVÍRUS

## Boletim Epidemiológico

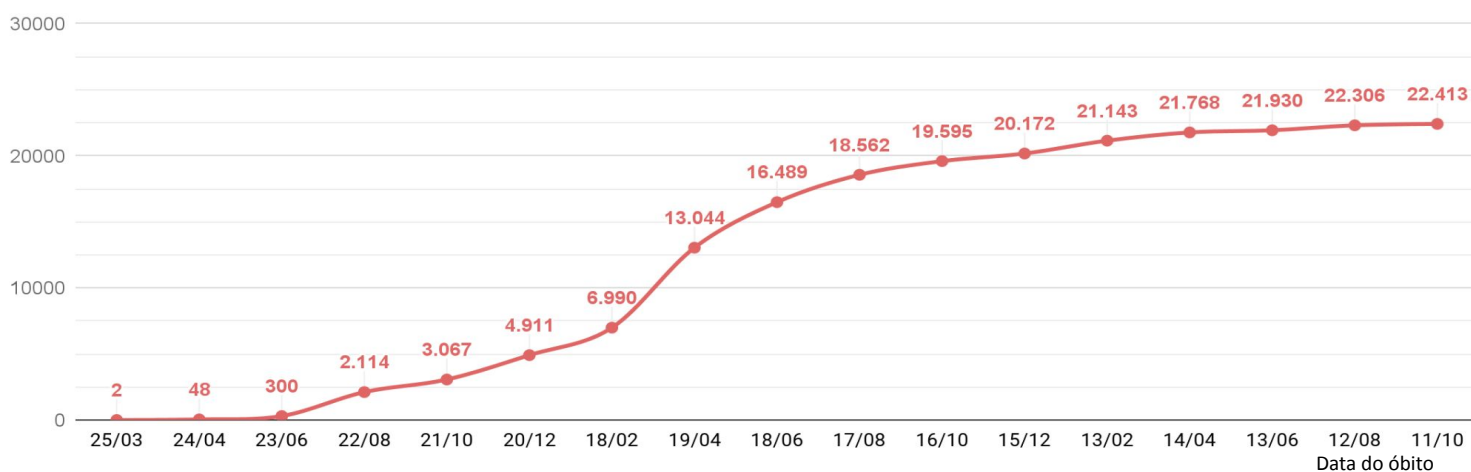


11 de outubro de 2022

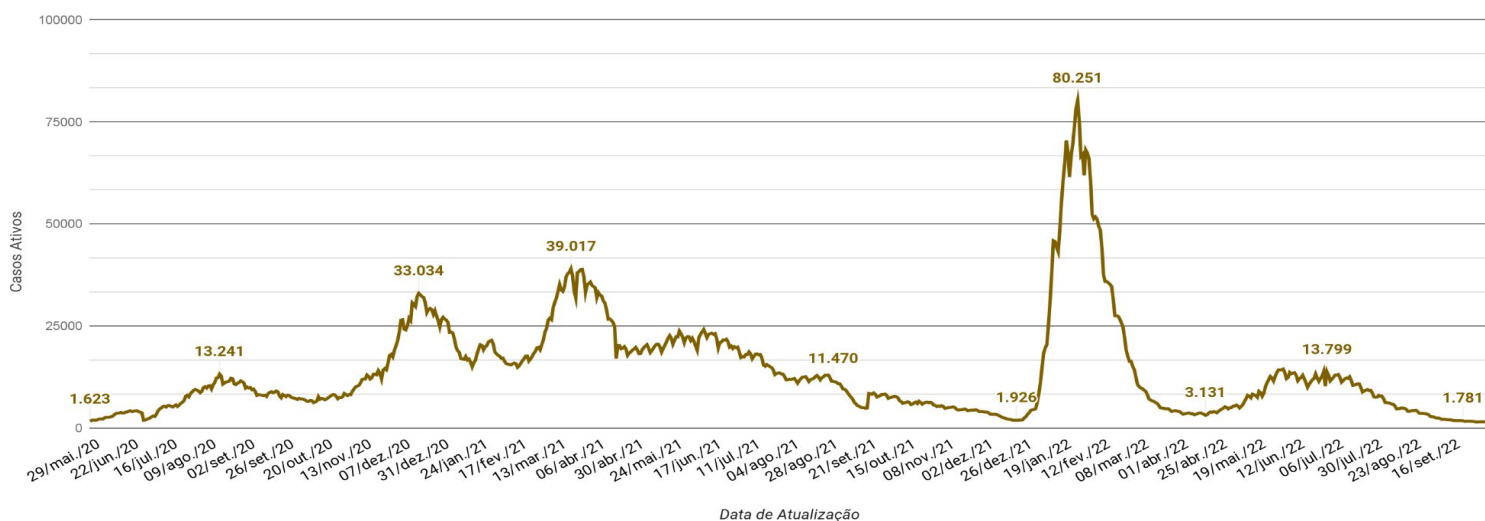
### EVOLUÇÃO DO CASOS CONFIRMADOS (ACUMULADO)



### EVOLUÇÃO DOS ÓBITOS (ACUMULADO)



### EVOLUÇÃO DOS CASOS ATIVOS



# CORONAVÍRUS

## Boletim Epidemiológico

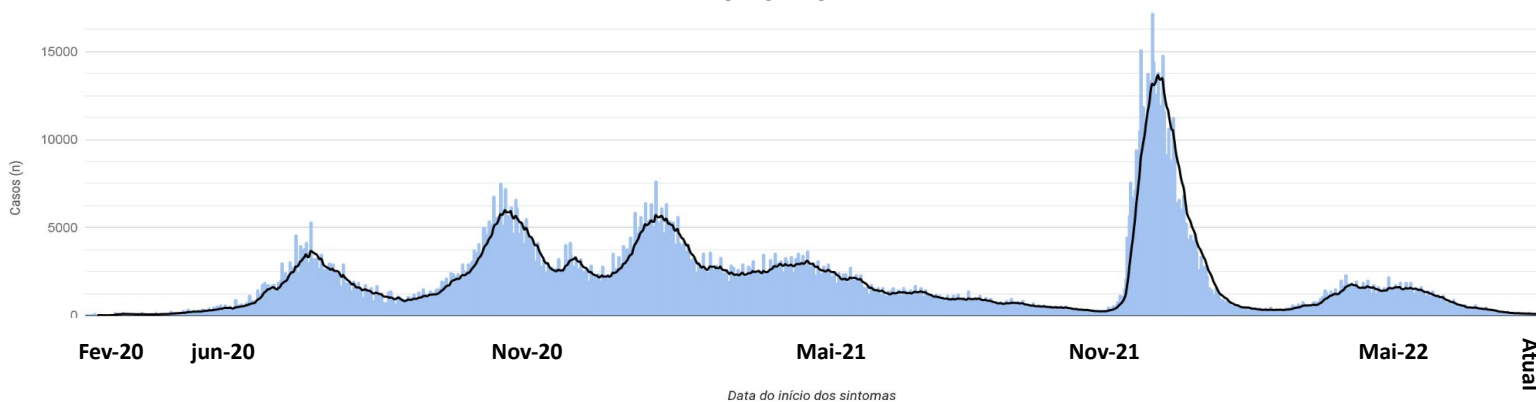


11 de outubro de 2022

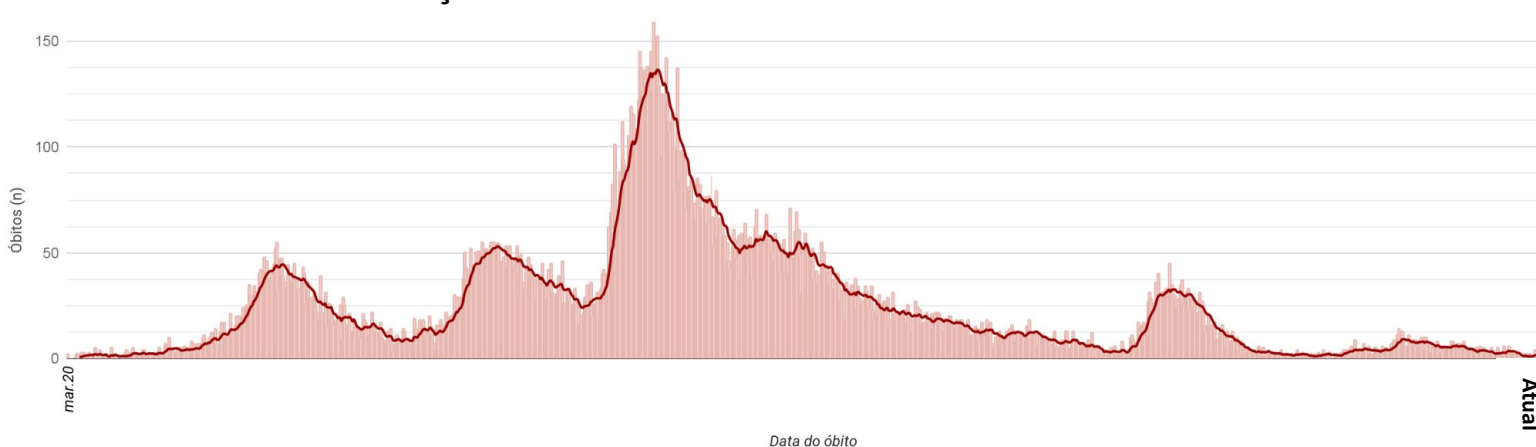
### CASOS, ÓBITOS E TAXAS POR ANO DE INÍCIO DOS SINTOMAS

	2020	2021	2022
<b>Casos</b> (n)	<b>536.922</b>	<b>733.453</b>	<b>608.954</b>
<b>Taxa de Incidência</b> (casos por 100 mil hab.)	<b>7.403,3</b>	<b>10.113,1</b>	<b>8.396,5</b>
<b>Óbitos</b> (n)	<b>5.412</b>	<b>14.828</b>	<b>2.173</b>
<b>Taxa de mortalidade</b> (óbitos por 100 mil hab.)	<b>74,6</b>	<b>204,5</b>	<b>30,0</b>
<b>Taxa de Letalidade</b> (%)	<b>1,01%</b>	<b>2,02%</b>	<b>0,36%</b>

### EVOLUÇÃO DO CASOS CONFIRMADOS POR DATA DE INÍCIO DOS SINTOMAS 2020-2022



### EVOLUÇÃO DOS ÓBITOS POR DATA DE ÓBITO. 2020-2022



### OCUPAÇÃO DE LEITOS DE UTI (TOTAL GERAL)

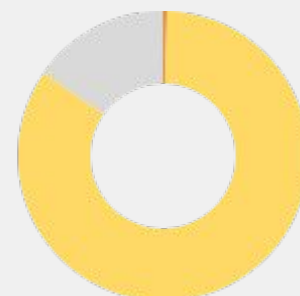
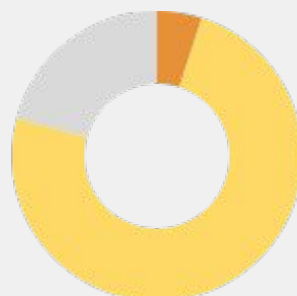
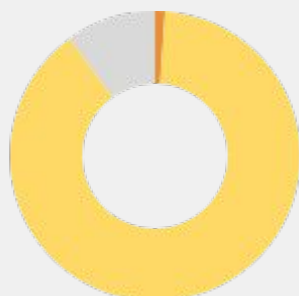
#### TOTAL GERAL

Ocupação geral	<b>1.019</b>	87,8%
Ocupados por Covid-19	<b>16</b>	1,4%
Outras enfermidades	<b>1.003</b>	86,5%
Livres	<b>141</b>	12,2%



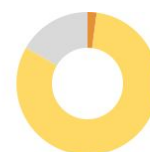
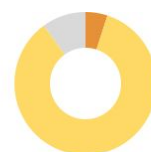
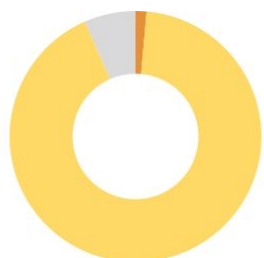
### OCUPAÇÃO DE LEITOS DE UTI (ADULTO, PEDIÁTRICO E NEONATAL)

	ADULTO		PEDIÁTRICO		NEONATAL	
Leitos ativos	<b>811</b>		<b>120</b>		<b>229</b>	
Taxa de ocupação	<b>90,0%</b>		<b>79,2%</b>		<b>84,7%</b>	
Ocupados por Covid-19	<b>9</b>	1,1%	<b>6</b>	5,0%	<b>1</b>	0,4%
Outras enfermidades	<b>721</b>	88,9%	<b>89</b>	74,2%	<b>193</b>	84,3%
Livres	<b>81</b>	10,0%	<b>25</b>	20,8%	<b>35</b>	15,3%



### OCUPAÇÃO DE LEITOS DE UTI POR MACRORREGIÃO - SUS

#### GRANDE FLORIANÓPOLIS



Leitos ativos

**TOTAL**

**ADULTO**

**PEDIÁTRICO**

**NEONATAL**

**212**

**144**

**20**

**48**

Taxa de ocupação

**93,4%**

**97,2%**

**90,0%**

**83,3%**

Ocupados por Covid-19

**3**

1,4%

**1**

0,7%

**1**

5,0%

**1**

2,1%

Outras enfermidades

**195**

92,0%

**139**

96,5%

**17**

85,0%

**39**

81,3%

Livres

**14**

6,6%

**4**

2,8%

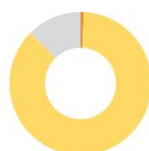
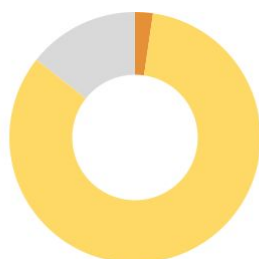
**2**

10,0%

**8**

16,7%

#### VALE DO ITAJAÍ



Leitos ativos

**TOTAL**

**ADULTO**

**PEDIÁTRICO**

**NEONATAL**

**174**

**128**

**11**

**35**

Taxa de ocupação

**85,6%**

**87,5%**

**100,0%**

**74,3%**

Ocupados por Covid-19

**4**

2,3%

**1**

0,8%

**3**

27,3%

**0**

0,0%

Outras enfermidades

**145**

83,3%

**111**

86,7%

**8**

72,7%

**26**

74,3%

Livres

**25**

14,4%

**16**

12,5%

**0**

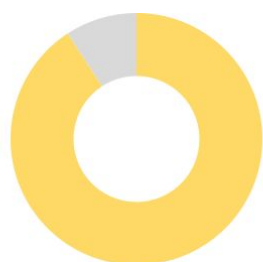
0,0%

**9**

25,7%

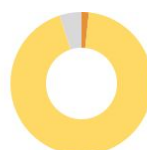
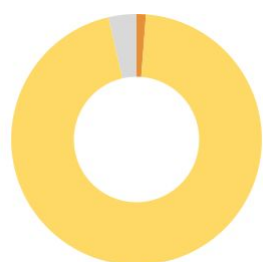
### OCUPAÇÃO DE LEITOS DE UTI POR MACRORREGIÃO - SUS

#### FOZ DO RIO ITAJAÍ



	TOTAL	ADULTO	PEDIÁTRICO	NEONATAL
Leitos ativos	<b>65</b>	<b>35</b>	<b>15</b>	<b>15</b>
Taxa de ocupação	<b>90,8%</b>	<b>100,0%</b>	<b>60,0%</b>	<b>100,0%</b>
Ocupados por Covid-19	<b>0</b> (0,0%)	<b>0</b> (0,0%)	<b>0</b> (0,0%)	<b>0</b> (0,0%)
Outras enfermidades	<b>59</b> (90,8%)	<b>35</b> (100,0%)	<b>9</b> (60,0%)	<b>15</b> (100,0%)
Livres	<b>6</b> (9,2%)	<b>0</b> (0,0%)	<b>6</b> (40,0%)	<b>0</b> (0,0%)

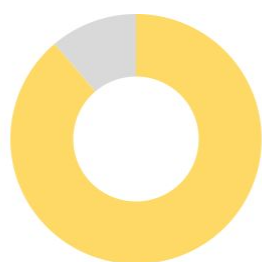
#### GRANDE OESTE



	TOTAL	ADULTO	PEDIÁTRICO	NEONATAL
Leitos ativos	<b>83</b>	<b>60</b>	<b>5</b>	<b>18</b>
Taxa de ocupação	<b>96,4%</b>	<b>95,0%</b>	<b>100,0%</b>	<b>100,0%</b>
Ocupados por Covid-19	<b>1</b> (1,2%)	<b>1</b> (1,7%)	<b>0</b> (0,0%)	<b>0</b> (0,0%)
Outras enfermidades	<b>79</b> (95,2%)	<b>56</b> (93,3%)	<b>5</b> (100,0%)	<b>18</b> (100,0%)
Livres	<b>3</b> (3,6%)	<b>3</b> (5,0%)	<b>0</b> (0,0%)	<b>0</b> (0,0%)

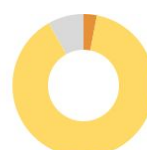
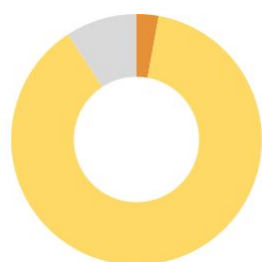
### OCUPAÇÃO DE LEITOS DE UTI POR MACRORREGIÃO - SUS

#### MEIO OESTE E SERRA CATARINENSE



	TOTAL		ADULTO		PEDIÁTRICO		NEONATAL	
Leitos ativos	169		122		17		30	
Taxa de ocupação	88,8%		91,0%		88,2%		80,0%	
Ocupados por Covid-19	0	0,0%	0	0,0%	0	0,0%	0	0,0%
Outras enfermidades	150	88,8%	111	91,0%	15	88,2%	24	80,0%
Livres	19	11,2%	11	9,0%	2	11,8%	6	20,0%

#### PLANALTO NORTE E NORDESTE



	TOTAL		ADULTO		PEDIÁTRICO		NEONATAL	
Leitos ativos	282		197		38		47	
Taxa de ocupação	90,8%		91,9%		78,9%		95,7%	
Ocupados por Covid-19	8	2,8%	6	3,0%	2	5,3%	0	0,0%
Outras enfermidades	248	87,9%	175	88,8%	28	73,7%	45	95,7%
Livres	26	9,2%	16	8,1%	8	21,1%	2	4,3%



### OCUPAÇÃO DE LEITOS DE UTI POR MACRORREGIÃO - SUS

SUL



	TOTAL		ADULTO		PEDIÁTRICO		NEONATAL	
Leitos ativos	175		125		14		36	
Taxa de ocupação	72,6%		75,2%		50,0%		72,2%	
Ocupados por Covid-19	0	0,0%	0	0,0%	0	0,0%	0	0,0%
Outras enfermidades	127	72,6%	94	75,2%	7	50,0%	26	72,2%
Livres	48	27,4%	31	24,8%	7	50,0%	10	27,8%

# CORONAVÍRUS

## Boletim Epidemiológico



11 de outubro de 2022

### CASOS, ÓBITOS, RECUPERADOS E ATIVOS POR MUNICÍPIO E MACRORREGIÃO

GRANDE FLORIANÓPOLIS	315463	3159	311941	363
- Águas Mornas	1185	13	1171	1
- Alfredo Wagner	1451	12	1438	1
- Angelina	979	6	973	0
- Anitápolis	725	6	717	2
- Antônio Carlos	3059	29	3027	3
- Biguaçu	17401	189	17194	18
- Canelinha	2194	21	2172	1
- Florianópolis	141284	1306	139811	167
- Garopaba	6881	55	6817	9
- Governador Celso Ramos	4612	34	4576	2
- Leoberto Leal	850	2	848	0
- Major Gercino	634	8	626	0
- Nova Trento	3599	25	3574	0
- Palhoça	44642	416	44183	43
- Paulo Lopes	2124	18	2102	4
- Rancho Queimado	863	5	858	0
- Santo Amaro da Imperatriz	6018	91	5921	6
- São Bonifácio	1008	7	1000	1
- São João Batista	8562	114	8424	24
- São José	55624	680	54875	69
- São Pedro de Alcântara	1245	17	1221	7
- Tijucas	10523	105	10413	5

VALE DO ITAJAÍ	285881	2662	283127	92
- Agrolândia	2287	35	2251	1
- Agronômica	1252	15	1235	2
- Apiúna	1665	20	1645	0
- Ascurra	2281	14	2267	0
- Atalanta	916	12	903	1
- Aurora	1523	23	1499	1
- Benedito Novo	1567	24	1543	0
- Blumenau	105148	813	104294	41
- Botuverá	1765	12	1752	1
- Braço do Trombudo	1249	8	1241	0
- Brusque	44406	362	44035	9
- Chapadão do Lageado	738	6	732	0
- Dona Emma	1097	7	1090	0
- Doutor Pedrinho	590	7	583	0

FOZ DO RIO ITAJAÍ	186128	2543	183514	71
- Gaspar	16755	218	16534	3
- Guabiruba	4864	58	4806	0
- Ibirama	3121	42	3079	0
- Imbuia	996	11	985	0
- Indaial	17361	153	17200	8
- Ituporanga	6176	84	6091	1
- José Boiteux	1010	11	999	0
- Laurentino	2008	12	1996	0
- Lontras	1966	27	1939	0
- Mirim Doce	485	10	475	0
- Petrolândia	1392	30	1361	1
- Pomerode	10094	86	10006	2
- Pouso Redondo	2752	43	2709	0
- Presidente Getúlio	2295	42	2253	0
- Presidente Nereu	339	4	335	0
- Rio do Campo	1143	12	1131	0
- Rio do Oeste	963	20	943	0
- Rio do Sul	16461	159	16285	17
- Rio dos Cedros	1371	33	1338	0
- Rodeio	2954	35	2919	0
- Salete	1437	9	1427	1
- Santa Terezinha	1107	8	1098	1
- Taió	4214	30	4183	1
- Timbó	13118	106	13011	1
- Trombudo Central	1995	29	1966	0
- Vidal Ramos	1350	13	1337	0
- Vitor Meireles	1021	14	1007	0
- Witmarsum	649	5	644	0

# CORONAVÍRUS

## Boletim Epidemiológico



11 de outubro de 2022

### CASOS, ÓBITOS, RECUPERADOS E ATIVOS POR MUNICÍPIO E MACRORREGIÃO

- Penha	8970	119	8846	5	- Cocal do Sul	5567	63	5502	2
- Porto Belo	3720	74	3645	1	- Criciúma	53794	739	53049	6
					- Ermo	550	7	542	1
<b>PL. NORTE E NORDESTE</b>	<b>377791</b>	<b>4698</b>	<b>372870</b>	<b>223</b>	- Forquilha	8419	63	8352	4
- Araquari	7120	96	7019	5	- Grão-Pará	2456	15	2434	7
- Balneário Barra do Sul	2371	56	2314	1	- Gravatal	2957	53	2896	8
- Barra Velha	7102	147	6947	8	- Içara	11768	155	11611	2
- Bela Vista do Toldo	108	5	103	0	- Imaruí	1178	27	1151	0
- Campo Alegre	2419	45	2354	20	- Imbituba	11395	125	11266	4
- Canoinhas	11247	139	11092	16	- Jacinto Machado	2776	43	2728	5
- Corupá	3277	43	3234	0	- Jaguaruna	4840	68	4771	1
- Garuva	3656	39	3616	1	- Laguna	10031	179	9847	5
- Guaramirim	9993	113	9877	3	- Lauro Müller	3428	62	3363	3
- Irineópolis	1503	17	1485	1	- Maracajá	2109	25	2083	1
- Itaiópolis	4410	58	4351	1	- Meleiro	1947	25	1922	0
- Itapoá	6341	84	6254	3	- Morro da Fumaça	5543	51	5490	2
- Jaraguá do Sul	59306	470	58817	19	- Morro Grande	1086	9	1076	1
- Joinville	180405	2314	177987	104	- Nova Veneza	4209	37	4171	1
- Mafra	10430	150	10277	3	- Orleans	8257	98	8156	3
- Major Vieira	706	8	697	1	- Passo de Torres	2949	35	2909	5
- Massaranduba	5016	24	4987	5	- Pedras Grandes	1146	23	1123	0
- Monte Castelo	1826	25	1799	2	- Pescaria Brava	2342	28	2313	1
- Papanduva	3212	57	3152	3	- Praia Grande	2137	18	2112	7
- Porto União	7774	104	7664	6	- Rio Fortuna	877	11	864	2
- Rio Negrinho	9460	139	9321	0	- Sangão	2554	16	2531	7
- São Bento do Sul	16283	219	16057	7	- Santa Rosa de Lima	665	5	658	2
- São Francisco do Sul	11290	206	11077	7	- Santa Rosa do Sul	2337	31	2305	1
- São João do Itaperiú	1192	14	1178	0	- São João do Sul	1865	18	1836	11
- Schroeder	7373	45	7322	6	- São Ludgero	4859	38	4821	0
- Três Barras	3971	81	3889	1	- São Martinho	909	15	894	0
					- Siderópolis	2320	51	2266	3
<b>SUL</b>	<b>268005</b>	<b>3629</b>	<b>264161</b>	<b>215</b>	- Sombrio	6568	89	6472	7
- Araranguá	18444	281	18159	4	- Timbé do Sul	1464	19	1445	0
- Armazém	1758	36	1720	2	- Treviso	1332	13	1319	0
- Balneário Arroio do Silva	3845	65	3776	4	- Treze de Maio	1701	20	1673	8
- Balneário Gaivota	3500	41	3454	5	- Tubarão	30848	544	30235	69
- Balneário Rincão	2484	54	2430	0	- Turvo	3487	38	3447	2
- Braço do Norte	12892	119	12770	3	- Urussanga	5669	77	5588	4
- Capivari de Baixo	6743	100	6631	12					

# CORONAVÍRUS

## Boletim Epidemiológico



11 de outubro de 2022

### CASOS, ÓBITOS, RECUPERADOS E ATIVOS POR MUNICÍPIO E MACRORREGIÃO

MEIO OESTE E SERRA	240254	3118	236877	259
- Abdon Batista	512	4	508	0
- Água Doce	2325	20	2301	4
- Alto Bela Vista	510	3	507	0
- Anita Garibaldi	2061	12	2047	2
- Arabutã	709	10	699	0
- Arroio Trinta	1284	15	1268	1
- Bocaina do Sul	866	5	859	2
- Bom Jardim da Serra	1100	8	1092	0
- Bom Retiro	1309	23	1281	5
- Brunópolis	721	9	712	0
- Caçador	9331	329	8997	5
- Calmon	77	7	70	0
- Campo Belo do Sul	1183	23	1154	6
- Campos Novos	9326	139	9186	1
- Capão Alto	395	3	388	4
- Capinzal	7414	57	7355	2
- Catanduvas	3150	35	3109	6
- Celso Ramos	970	7	963	0
- Cerro Negro	425	4	419	2
- Concórdia	27838	245	27590	3
- Correia Pinto	3633	67	3557	9
- Curitibanos	10102	213	9887	2
- Erval Velho	1603	13	1590	0
- Fraiburgo	8244	132	8094	18
- Frei Rogério	699	11	688	0
- Herval d'Oeste	7374	77	7291	6
- Ibiam	407	4	402	1
- Ibicaré	827	9	815	3
- Iomerê	661	11	650	0
- Ipira	598	7	590	1
- Ipumirim	1056	13	1041	2
- Irani	2454	22	2432	0
- Itá	2266	31	2235	0
- Jaborá	1106	12	1093	1
- Joaçaba	10934	86	10844	4
- Lacerdópolis	784	4	780	0
- Lages	42991	606	42279	106
- Lebon Régis	1770	72	1697	1

- Lindóia do Sul	1293	13	1280	0
- Luzerna	1784	17	1765	2
- Macieira	481	6	475	0
- Matos Costa	350	4	346	0
- Monte Carlo	1713	48	1664	1
- Otacílio Costa	6226	73	6144	9
- Ouro	2522	23	2499	0
- Painel	350	6	344	0
- Palmeira	743	5	736	2
- Peritiba	566	5	561	0
- Pinheiro Preto	857	10	846	1
- Piratuba	771	12	759	0
- Ponte Alta	1005	15	987	3
- Ponte Alta do Norte	460	9	451	0
- Presidente Castello Branco	625	5	620	0
- Rio das Antas	1937	21	1915	1
- Rio Rufino	351	8	341	2
- Salto Veloso	1494	8	1482	4
- Santa Cecília	2978	36	2942	0
- São Cristóvão do Sul	340	18	322	0
- São Joaquim	7992	94	7878	20
- São José do Cerrito	1417	16	1397	4
- Seara	4999	42	4956	1
- Tangará	2422	36	2386	0
- Timbó Grande	1176	19	1156	1
- Treze Tílias	1541	17	1523	1
- Urubici	786	28	758	0
- Urupema	524	5	519	0
- Vargem	945	4	941	0
- Vargem Bonita	1461	11	1449	1
- Videira	19050	137	18905	8
- Xavantina	704	5	699	0
- Zortéa	1376	14	1361	1

GRANDE OESTE	205807	2604	20299 9	204
- Abelardo Luz	2503	69	2423	11
- Águas de Chapecó	1237	15	1220	2
- Águas Frias	1061	4	1057	0
- Anchieta	1271	12	1256	3

# CORONAVÍRUS

## Boletim Epidemiológico



11 de outubro de 2022

### CASOS, ÓBITOS, RECUPERADOS E ATIVOS POR MUNICÍPIO E MACRORREGIÃO

- Arvoredo	474	5	468	1	- Novo Horizonte	667	2	665	0
- Bandeirante	755	7	748	0	- Ouro Verde	775	13	758	4
- Barra Bonita	480	2	478	0	- Paial	458	4	454	0
- Belmonte	665	5	660	0	- Palma Sola	1904	19	1883	2
- Bom Jesus	782	12	770	0	- Palmitos	3695	72	3621	2
- Bom Jesus do Oeste	385	6	379	0	- Paraíso	350	7	342	1
- Caibi	1312	20	1290	2	- Passos Maia	1011	13	998	0
- Campo Erê	2257	24	2232	1	- Pinhalzinho	6348	38	6309	1
- Caxambu do Sul	1185	14	1171	0	- Planalto Alegre	756	15	741	0
- Chapecó	70314	867	69414	33	- Ponte Serrada	2585	63	2507	15
- Cordilheira Alta	1093	10	1082	1	- Princesa	842	13	829	0
- Coronel Freitas	2674	33	2641	0	- Quilombo	2823	45	2778	0
- Coronel Martins	568	3	565	0	- Riqueza	981	19	961	1
- Cunha Porã	1865	30	1834	1	- Romelândia	583	8	575	0
- Cunchaí	205	4	201	0	- Saltinho	510	8	501	1
- Descanso	1629	21	1608	0	- Santa Helena	237	4	233	0
- Dionísio Cerqueira	3337	57	3277	3	- Santa Terezinha do Progresso	431	4	426	1
- Entre Rios	1173	11	1162	0	- Santiago do Sul	236	2	234	0
- Faxinal dos Guedes	3577	48	3526	3	- São Bernardino	476	4	472	0
- Flor do Sertão	308		307	1	- São Carlos	1294	24	1268	2
- Formosa do Sul	738	10	728	0	- São Domingos	1521	24	1497	0
- Galvão	864	12	852	0	- São João do Oeste	906	9	896	1
- Guaraciaba	2565	39	2523	3	- São José do Cedro	3066	30	3034	2
- Guarujá do Sul	988	12	976	0	- São Lourenço do Oeste	5084	74	5005	5
- Guatambu	1472	20	1452	0	- São Miguel da Boa Vista	413	8	404	1
- Iporã do Oeste	918	16	900	2	- São Miguel do Oeste	9556	86	9468	2
- Ipuçu	1576	18	1556	2	- Saudades	2062	19	2039	4
- Iraceminha	778	5	770	3	- Serra Alta	498	6	488	4
- Irati	534	8	523	3	- Sul Brasil	809	7	801	1
- Itapiranga	2723	23	2698	2	- Tigrinhos	589	2	587	0
- Jardinópolis	687	5	682	0	- Tunápolis	1751	11	1730	10
- Jupiá	350	7	343	0	- União do Oeste	672	12	660	0
- Lajeado Grande	527	7	520	0	- Vargeão	388	11	376	1
- Maravilha	8481	79	8395	7	- Xanxerê	14078	202	13871	5
- Marema	504	13	488	3	- Xaxim	8541	129	8365	47
- Modelo	782	12	767	3					
- Mondai	1472	12	1459	1	- Outros estados				0
- Nova Erechim	941	12	929	0	- Outros países				0
- Nova Itaberaba	901	8	893	0	- Não informado				0

### NOTAS EXPLICATIVAS

1 - O número de pacientes recuperados considera aqueles que tenham recebido alta hospitalar e tenham decorridos 14 dias do início dos sintomas sem evolução a óbito. Limitações: por forma de concepção dos sistemas de informação, os casos são registrados de forma única, portanto, pessoas que foram internadas após a inclusão no sistema de informação, ou tenham registrados mais de um evento de internação e alta, ou não estão encerrados no SIVEP-Gripe podem não ser considerados como casos recuperados.

2 - Eventual diferença entre o total de casos confirmados ou óbitos por sexo e o total geral diz respeito a situações em que o sexo não foi informado pelo notificador.

### FONTES

SANTA CATARINA. Centro de Informática e Automação do Estado de Santa Catarina - CIASC. Plataforma BoaVista, com dados da Diretoria de Vigilância Epidemiológica vinculada à Superintendência de Vigilância em Saúde da Secretaria de Estado da Saúde. Acesso em: 11 de outubro de 2022, 14h22

SANTA CATARINA. Secretaria de Estado da Saúde, Superintendência de Serviços Especializados e Regulação. Acesso em: 11 de outubro de 2022, 14h06.

BRASIL. Ministério da Saúde. Painel Coronavírus. Disponível em: <https://covid.saude.gov.br/>. Acesso em: 11 de outubro de 2022, 15h12.



## *Links úteis*

# *Links úteis*

**[www.coronavirus.sc.gov.br](http://www.coronavirus.sc.gov.br)**

Boletins epidemiológicos  
Guia de convívio responsável  
Tira dúvidas  
Triagem online  
Portal da Transparência

