



CORONAVÍRUS

Boletim Epidemiológico

10 de outubro de 2022

www.coronavirus.sc.gov.br

CORONAVÍRUS

Boletim Epidemiológico



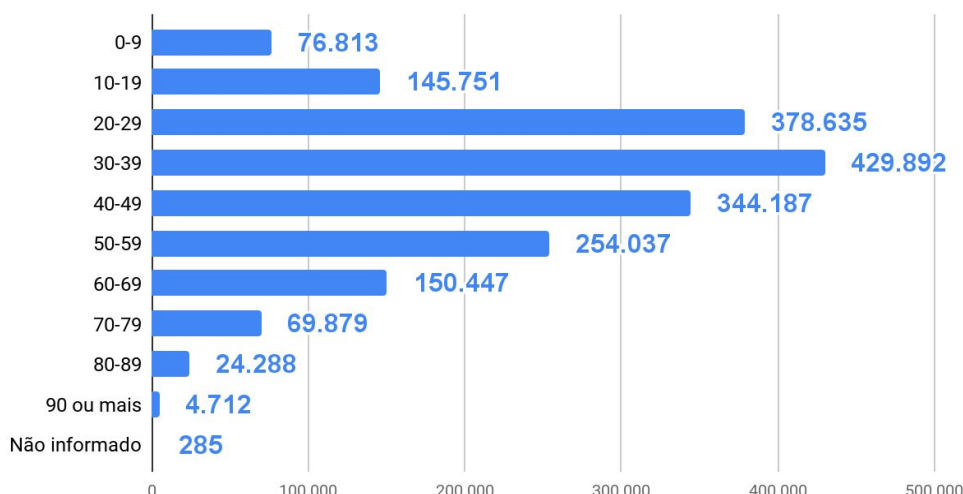
10 de outubro de 2022

DADOS GERAIS (2020 - 2022)

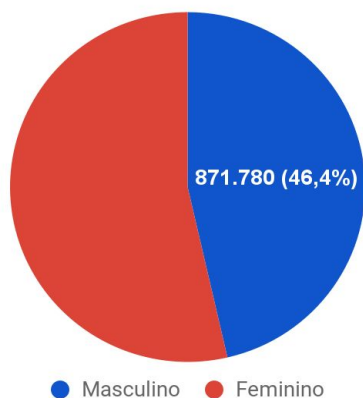
Casos confirmados 1.878.926 +11	Taxa de Incidência (casos por 100 mil hab.) 25.907,3 +0	Pacientes recuperados 1.855.094 +95	Casos ativos 1.420 -84
Óbitos 22.412 0	Taxa de Mortalidade (óbitos por 100 mil hab.) 309,0 =	Taxa de letalidade (%) 1,19% =	28 Testes em análise

TESTES PCR: **1.744.197** Clínico-epidemiológico: **31.151**

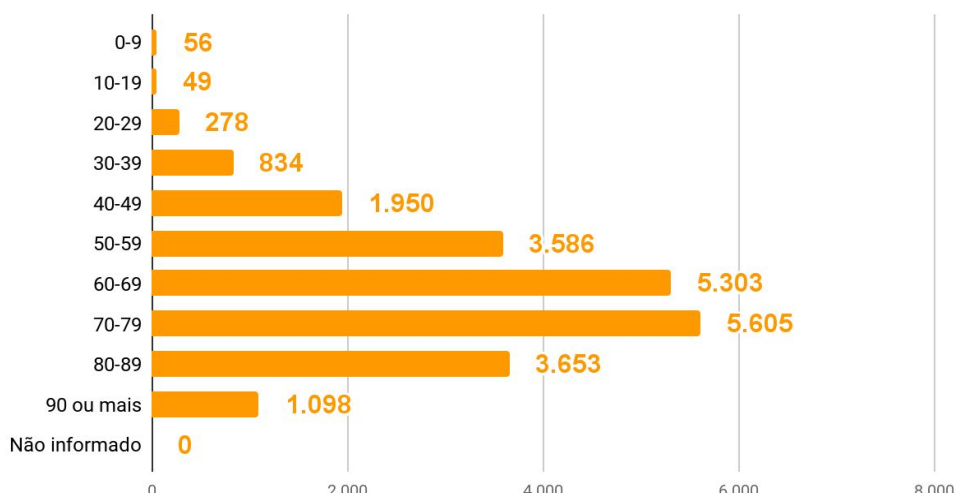
Casos por faixa etária



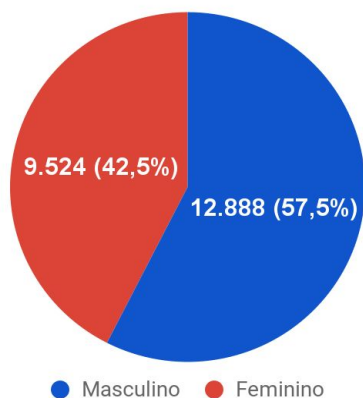
Casos confirmados por sexo



Óbitos por faixa etária



Óbitos por sexo



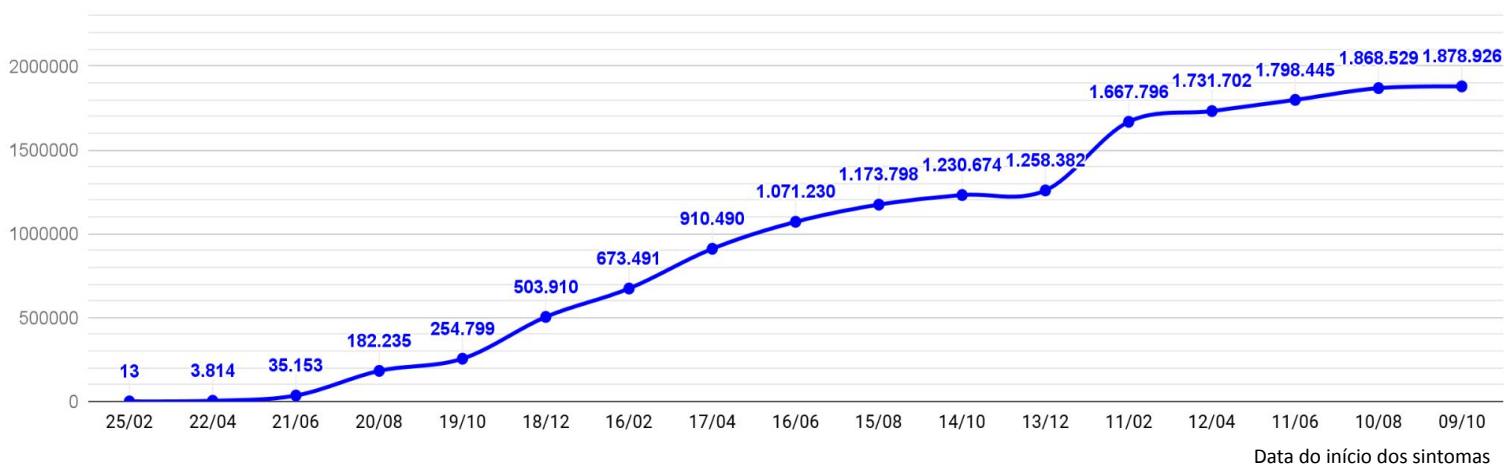
CORONAVÍRUS

Boletim Epidemiológico

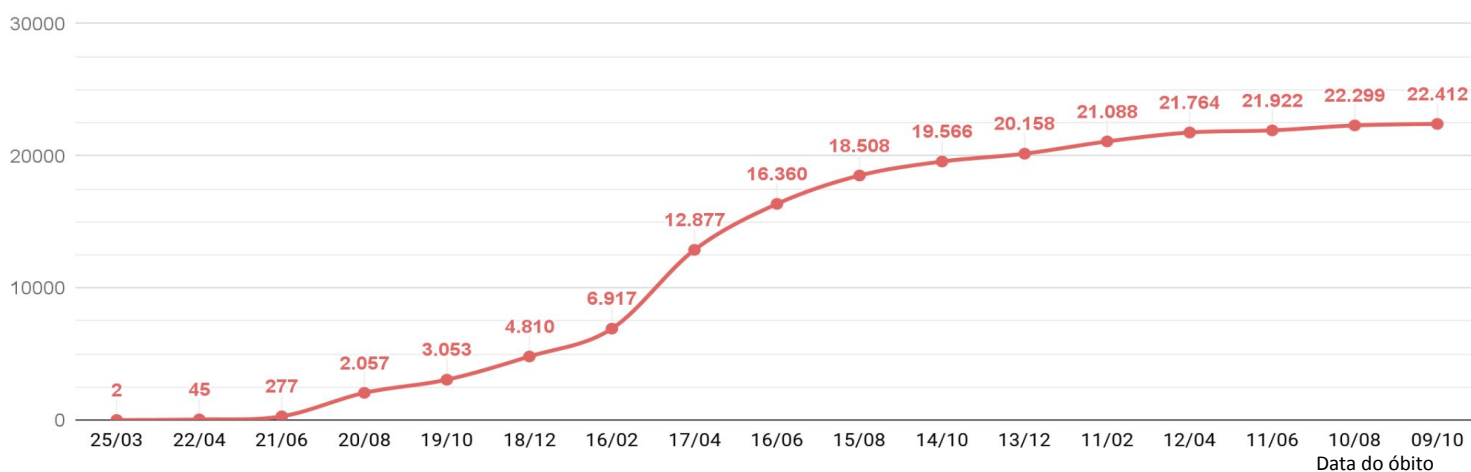


10 de outubro de 2022

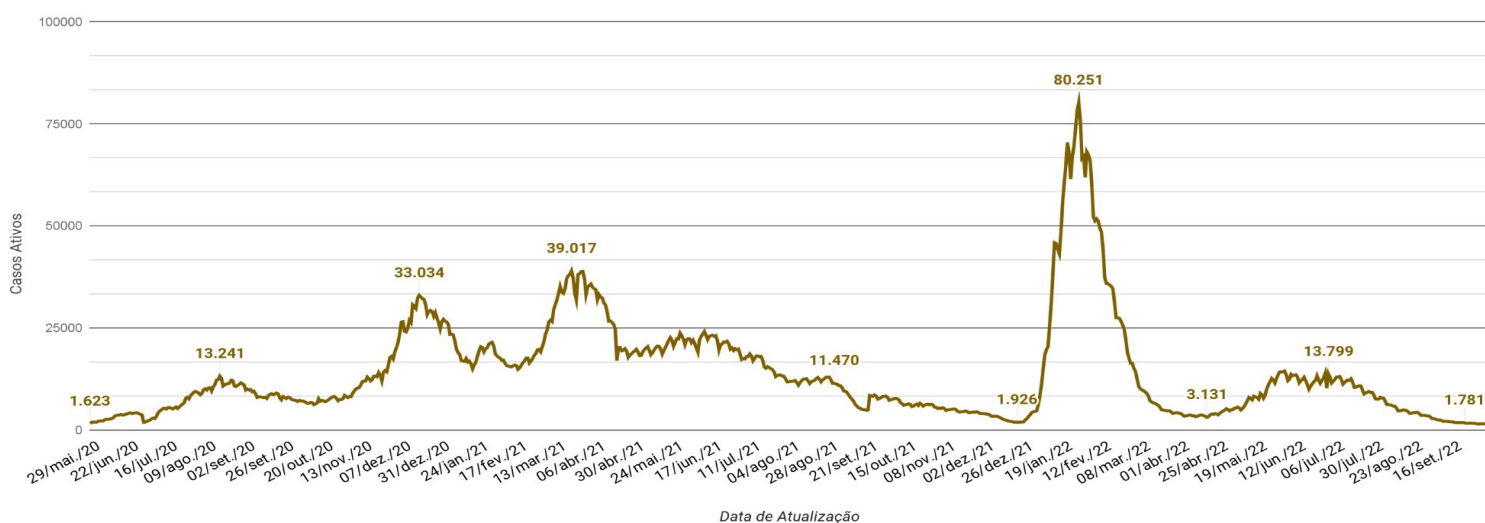
EVOLUÇÃO DO CASOS CONFIRMADOS (ACUMULADO)



EVOLUÇÃO DOS ÓBITOS (ACUMULADO)



EVOLUÇÃO DOS CASOS ATIVOS



CORONAVÍRUS

Boletim Epidemiológico

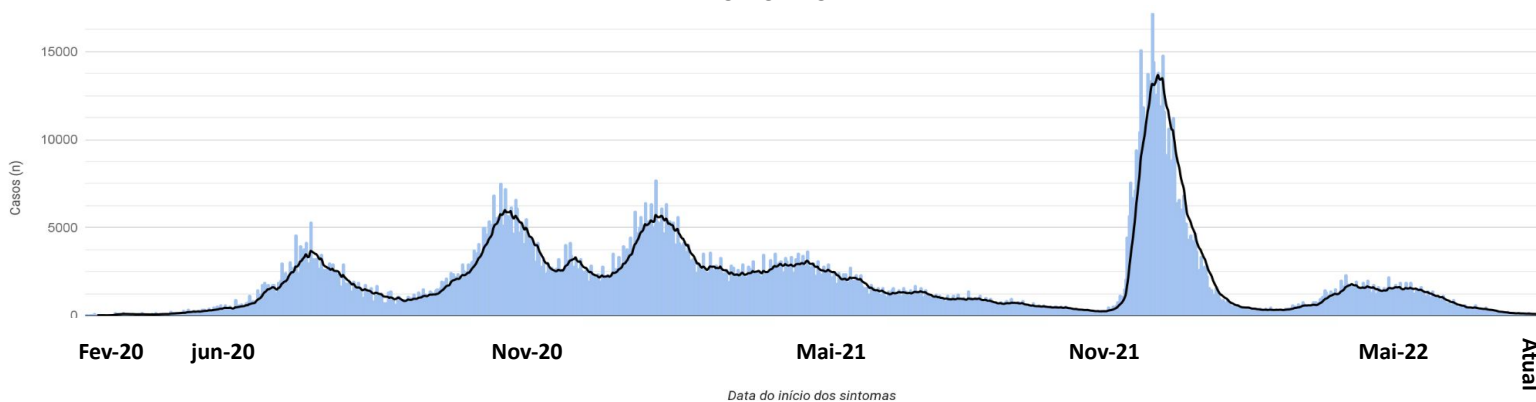


10 de outubro de 2022

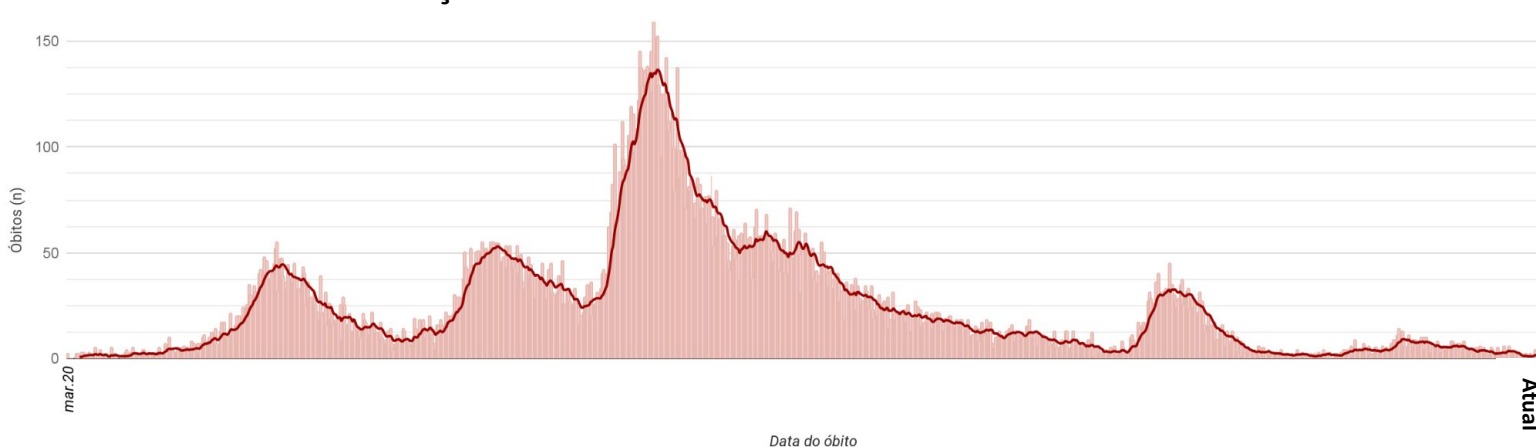
CASOS, ÓBITOS E TAXAS POR ANO DE INÍCIO DOS SINTOMAS

	2020	2021	2022
Casos (n)	536.922	733.453	608.551
Taxa de Incidência (casos por 100 mil hab.)	7.403,3	10.113,1	8.390,9
Óbitos (n)	5.412	14.828	2.172
Taxa de mortalidade (óbitos por 100 mil hab.)	74,6	204,5	29,9
Taxa de Letalidade (%)	1,01%	2,02%	0,36%

EVOLUÇÃO DO CASOS CONFIRMADOS POR DATA DE INÍCIO DOS SINTOMAS 2020-2022



EVOLUÇÃO DOS ÓBITOS POR DATA DE ÓBITO. 2020-2022



OCUPAÇÃO DE LEITOS DE UTI (TOTAL GERAL)

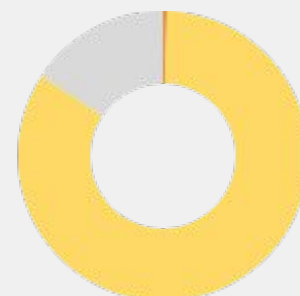
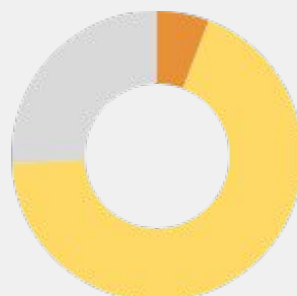
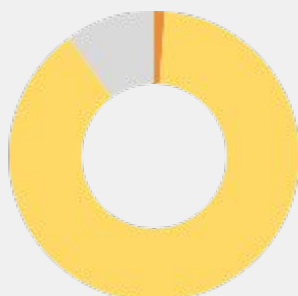
TOTAL GERAL

Ocupação geral	1.016	87,3%
Ocupados por Covid-19	18	1,5%
Outras enfermidades	998	85,7%
Livres	148	12,7%



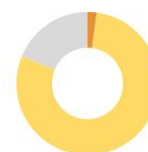
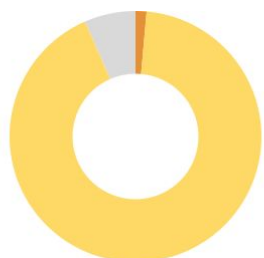
OCUPAÇÃO DE LEITOS DE UTI (ADULTO, PEDIÁTRICO E NEONATAL)

	ADULTO		PEDIÁTRICO		NEONATAL	
Leitos ativos	815		120		229	
Taxa de ocupação	90,1%		74,2%		84,3%	
Ocupados por Covid-19	10	1,2%	7	5,8%	1	0,4%
Outras enfermidades	724	88,8%	82	68,3%	192	83,8%
Livres	81	9,9%	31	25,8%	36	15,7%



OCUPAÇÃO DE LEITOS DE UTI POR MACRORREGIÃO - SUS

GRANDE FLORIANÓPOLIS



Leitos ativos

TOTAL

ADULTO

PEDIÁTRICO

NEONATAL

213

145

20

48

Taxa de ocupação

93,4%

99,3%

80,0%

81,3%

Ocupados por Covid-19

3

1,4%

1

0,7%

1

5,0%

1

2,1%

Outras enfermidades

196

92,0%

143

98,6%

15

75,0%

38

79,2%

Livres

14

6,6%

1

0,7%

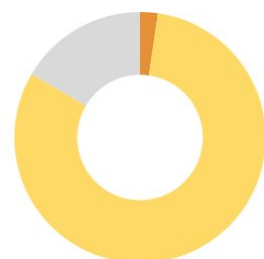
4

20,0%

9

18,8%

VALE DO ITAJAÍ



Leitos ativos

TOTAL

ADULTO

PEDIÁTRICO

NEONATAL

175

129

11

35

Taxa de ocupação

83,4%

84,5%

90,9%

77,1%

Ocupados por Covid-19

4

2,3%

1

0,8%

3

27,3%

0

0,0%

Outras enfermidades

142

81,1%

108

83,7%

7

63,6%

27

77,1%

Livres

29

16,6%

20

15,5%

1

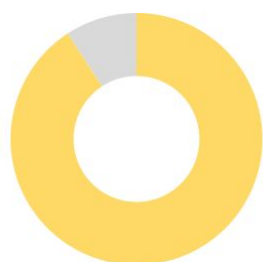
9,1%

8

22,9%

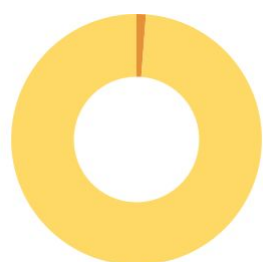
OCUPAÇÃO DE LEITOS DE UTI POR MACRORREGIÃO - SUS

FOZ DO RIO ITAJAÍ



	TOTAL	ADULTO	PEDIÁTRICO	NEONATAL
Leitos ativos	65	35	15	15
Taxa de ocupação	90,8%	100,0%	60,0%	100,0%
Ocupados por Covid-19	0	0	0	0
	0,0%	0,0%	0,0%	0,0%
Outras enfermidades	59	35	9	15
	90,8%	100,0%	60,0%	100,0%
Livres	6	0	6	0
	9,2%	0,0%	40,0%	0,0%

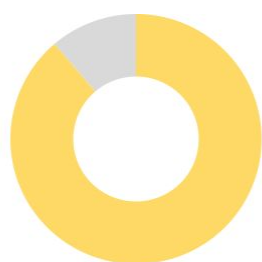
GRANDE OESTE



	TOTAL	ADULTO	PEDIÁTRICO	NEONATAL
Leitos ativos	83	60	5	18
Taxa de ocupação	100,0%	100,0%	100,0%	100,0%
Ocupados por Covid-19	1	1	0	0
	1,2%	1,7%	0,0%	0,0%
Outras enfermidades	82	59	5	18
	98,8%	98,3%	100,0%	100,0%
Livres	0	0	0	0
	0,0%	0,0%	0,0%	0,0%

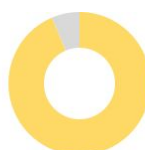
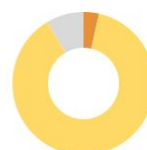
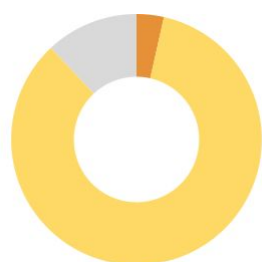
OCUPAÇÃO DE LEITOS DE UTI POR MACRORREGIÃO - SUS

MEIO OESTE E SERRA CATARINENSE



	TOTAL		ADULTO		PEDIÁTRICO		NEONATAL	
Leitos ativos	169		122		17		30	
Taxa de ocupação	88,8%		91,0%		88,2%		80,0%	
Ocupados por Covid-19	0	0,0%	0	0,0%	0	0,0%	0	0,0%
Outras enfermidades	150	88,8%	111	91,0%	15	88,2%	24	80,0%
Livres	19	11,2%	11	9,0%	2	11,8%	6	20,0%

PLANALTO NORTE E NORDESTE



	TOTAL		ADULTO		PEDIÁTRICO		NEONATAL	
Leitos ativos	284		199		38		47	
Taxa de ocupação	88,0%		91,5%		63,2%		93,6%	
Ocupados por Covid-19	10	3,5%	7	3,5%	3	7,9%	0	0,0%
Outras enfermidades	240	84,5%	175	87,9%	21	55,3%	44	93,6%
Livres	34	12,0%	17	8,5%	14	36,8%	3	6,4%

OCUPAÇÃO DE LEITOS DE UTI POR MACRORREGIÃO - SUS

SUL



	TOTAL		ADULTO		PEDIÁTRICO		NEONATAL	
Leitos ativos	175		125		14		36	
Taxa de ocupação	73,7%		74,4%		71,4%		72,2%	
Ocupados por Covid-19	0	0,0%	0	0,0%	0	0,0%	0	0,0%
Outras enfermidades	129	73,7%	93	74,4%	10	71,4%	26	72,2%
Livres	46	26,3%	32	25,6%	4	28,6%	10	27,8%

CORONAVÍRUS

Boletim Epidemiológico



10 de outubro de 2022

CASOS, ÓBITOS, RECUPERADOS E ATIVOS POR MUNICÍPIO E MACRORREGIÃO

GRANDE FLORIANÓPOLIS	315421	3159	311890	372					
- Águas Mornas	1185	13	1171	1	- Gaspar	16754	218	16531	5
- Alfredo Wagner	1451	12	1438	1	- Guabiruba	4864	58	4806	0
- Angelina	979	6	973	0	- Ibirama	3119	42	3077	0
- Anitápolis	724	6	717	1	- Imbuia	996	11	985	0
- Antônio Carlos	3059	29	3027	3	- Indaial	17354	153	17199	2
- Biguaçu	17399	189	17193	17	- Ituporanga	6175	84	6090	1
- Canelinha	2194	21	2172	1	- José Boiteux	1010	11	999	0
- Florianópolis	141272	1306	139786	180	- Laurentino	2008	12	1996	0
- Garopaba	6878	55	6814	9	- Lontras	1966	27	1939	0
- Governador Celso Ramos	4612	34	4576	2	- Mirim Doce	485	10	475	0
- Leoberto Leal	850	2	846	2	- Petrolândia	1392	30	1361	1
- Major Gercino	634	8	626	0	- Pomerode	10094	86	10006	2
- Nova Trento	3599	25	3574	0	- Pouso Redondo	2752	43	2709	0
- Palhoça	44638	416	44178	44	- Presidente Getúlio	2295	42	2253	0
- Paulo Lopes	2121	18	2102	1	- Presidente Nereu	339	4	335	0
- Rancho Queimado	863	5	858	0	- Rio do Campo	1143	12	1131	0
- Santo Amaro da Imperatriz	6018	91	5921	6	- Rio do Oeste	963	20	943	0
- São Bonifácio	1007	7	1000	0	- Rio do Sul	16457	159	16284	14
- São João Batista	8562	114	8424	24	- Rio dos Cedros	1371	33	1338	0
- São José	55608	680	54860	68	- Rodeio	2954	35	2919	0
- São Pedro de Alcântara	1245	17	1221	7	- Salete	1436	9	1427	0
- Tijucas	10523	105	10413	5	- Santa Terezinha	1107	8	1098	1
					- Taió	4214	30	4183	1
					- Timbó	13118	106	13011	1
					- Trombudo Central	1995	29	1966	0
					- Vidal Ramos	1350	13	1337	0
					- Vitor Meireles	1021	14	1007	0
					- Witmarsum	649	5	644	0
VALE DO ITAJAÍ	285743	2662	282995	86	FOZ DO RIO ITAJAÍ	186064	2543	183450	71
- Agrolândia	2287	35	2251	1	- Balneário Camboriú	37241	503	36718	20
- Agronômica	1252	15	1235	2	- Balneário Piçarras	7553	74	7478	1
- Apiúna	1665	20	1645	0	- Bombinhas	4848	76	4768	4
- Ascurra	2281	14	2267	0	- Camboriú	19798	215	19576	7
- Atalanta	916	12	903	1	- Ilhota	2893	41	2851	1
- Aurora	1523	23	1499	1	- Itajaí	58659	888	57760	11
- Benedito Novo	1567	24	1543	0	- Itapema	23036	292	22732	12
- Blumenau	105027	813	104172	42	- Luiz Alves	3154	18	3135	1
- Botuverá	1765	12	1752	1	- Navegantes	16192	243	15943	6
- Braço do Trombudo	1249	8	1241	0					
- Brusque	44405	362	44033	10					
- Chapadão do Lageado	738	6	732	0					
- Dona Emma	1097	7	1090	0					
- Doutor Pedrinho	590	7	583	0					

CORONAVÍRUS

Boletim Epidemiológico



10 de outubro de 2022

CASOS, ÓBITOS, RECUPERADOS E ATIVOS POR MUNICÍPIO E MACRORREGIÃO

- Penha	8970	119	8845	6	- Cocal do Sul	5567	63	5501	3
- Porto Belo	3720	74	3644	2	- Criciúma	53795	739	53047	9
PL. NORTE E NORDESTE	377770	4698	372854	218	- Ermo	550	7	542	1
- Araquari	7120	96	7019	5	- Forquilha	8419	63	8352	4
- Balneário Barra do Sul	2371	56	2314	1	- Grão-Pará	2449	15	2434	0
- Barra Velha	7102	147	6946	9	- Gravatal	2957	53	2896	8
- Bela Vista do Toldo	108	5	103	0	- Içara	11768	155	11611	2
- Campo Alegre	2419	45	2354	20	- Imaruí	1178	27	1151	0
- Canoinhas	11247	139	11091	17	- Imbituba	11357	125	11228	4
- Corupá	3277	43	3234	0	- Jacinto Machado	2776	43	2728	5
- Garuva	3656	39	3616	1	- Jaguaruna	4839	68	4770	1
- Guaramirim	9991	113	9877	1	- Laguna	10026	179	9842	5
- Irineópolis	1503	17	1485	1	- Lauro Müller	3428	62	3363	3
- Itaiópolis	4410	58	4351	1	- Maracajá	2109	25	2083	1
- Itapoá	6340	84	6253	3	- Meleiro	1947	25	1922	0
- Jaraguá do Sul	59303	470	58814	19	- Morro da Fumaça	5543	51	5490	2
- Joinville	180397	2314	177981	102	- Morro Grande	1086	9	1076	1
- Mafra	10430	150	10276	4	- Nova Veneza	4209	37	4171	1
- Major Vieira	706	8	697	1	- Orleans	8257	98	8156	3
- Massaranduba	5013	24	4985	4	- Passo de Torres	2949	35	2909	5
- Monte Castelo	1826	25	1799	2	- Pedras Grandes	1146	23	1123	0
- Papanduva	3212	57	3152	3	- Pescaria Brava	2341	28	2312	1
- Porto União	7773	104	7664	5	- Praia Grande	2137	18	2111	8
- Rio Negrinho	9459	139	9320	0	- Rio Fortuna	877	11	864	2
- São Bento do Sul	16283	219	16057	7	- Sangão	2554	16	2531	7
- São Francisco do Sul	11290	206	11077	7	- Santa Rosa de Lima	665	5	658	2
- São João do Itaperiú	1192	14	1178	0	- Santa Rosa do Sul	2337	31	2305	1
- Schroeder	7372	45	7322	5	- São João do Sul	1865	18	1836	11
- Três Barras	3970	81	3889	0	- São Ludgero	4859	38	4821	0
SUL	267941	3629	264101	211	- São Martinho	909	15	894	0
- Araranguá	18444	281	18159	4	- Siderópolis	2320	51	2266	3
- Armazém	1757	36	1719	2	- Sombrio	6568	89	6471	8
- Balneário Arroio do Silva	3845	65	3775	5	- Timbé do Sul	1464	19	1445	0
- Balneário Gaivota	3499	41	3454	4	- Treviso	1332	13	1319	0
- Balneário Rincão	2484	54	2430	0	- Treze de Maio	1701	20	1673	8
- Braço do Norte	12891	119	12770	2	- Tubarão	30844	544	30231	69
- Capivari de Baixo	6737	100	6627	10	- Turvo	3487	38	3447	2
					- Urussanga	5669	77	5588	4

CORONAVÍRUS

Boletim Epidemiológico



10 de outubro de 2022

CASOS, ÓBITOS, RECUPERADOS E ATIVOS POR MUNICÍPIO E MACRORREGIÃO

MEIO OESTE E SERRA	240240	3118	236869	253
- Abdon Batista	512	4	508	0
- Água Doce	2325	20	2301	4
- Alto Bela Vista	510	3	507	0
- Anita Garibaldi	2061	12	2047	2
- Arabutã	709	10	699	0
- Arroio Trinta	1284	15	1268	1
- Bocaina do Sul	866	5	859	2
- Bom Jardim da Serra	1100	8	1092	0
- Bom Retiro	1309	23	1281	5
- Brunópolis	721	9	712	0
- Caçador	9331	329	8997	5
- Calmon	77	7	70	0
- Campo Belo do Sul	1182	23	1154	5
- Campos Novos	9326	139	9186	1
- Capão Alto	395	3	388	4
- Capinzal	7414	57	7355	2
- Catanduvas	3150	35	3109	6
- Celso Ramos	970	7	963	0
- Cerro Negro	425	4	419	2
- Concórdia	27859	245	27612	2
- Correia Pinto	3633	67	3557	9
- Curitibanos	10102	213	9886	3
- Erval Velho	1603	13	1590	0
- Fraiburgo	8245	132	8095	18
- Frei Rogério	699	11	688	0
- Herval d'Oeste	7371	77	7289	5
- Ibiam	407	4	402	1
- Ibicaré	827	9	815	3
- Iomerê	661	11	650	0
- Ipira	598	7	590	1
- Ipumirim	1054	13	1041	0
- Irani	2454	22	2432	0
- Itá	2266	31	2235	0
- Jaborá	1106	12	1093	1
- Joaçaba	10913	86	10823	4
- Lacerdópolis	784	4	779	1
- Lages	42991	606	42279	106
- Lebon Régis	1769	72	1696	1

- Lindóia do Sul	1293	13	1280	0
- Luzerna	1784	17	1765	2
- Macieira	481	6	475	0
- Matos Costa	350	4	346	0
- Monte Carlo	1713	48	1664	1
- Otacílio Costa	6225	73	6144	8
- Ouro	2522	23	2499	0
- Painel	350	6	344	0
- Palmeira	743	5	736	2
- Peritiba	566	5	561	0
- Pinheiro Preto	857	10	846	1
- Piratuba	771	12	759	0
- Ponte Alta	1005	15	987	3
- Ponte Alta do Norte	460	9	451	0
- Presidente Castello Branco	625	5	620	0
- Rio das Antas	1937	21	1915	1
- Rio Rufino	351	8	341	2
- Salto Veloso	1494	8	1482	4
- Santa Cecília	2978	36	2942	0
- São Cristóvão do Sul	340	18	322	0
- São Joaquim	7988	94	7876	18
- São José do Cerrito	1417	16	1397	4
- Seara	4999	42	4956	1
- Tangará	2422	36	2386	0
- Timbó Grande	1176	19	1156	1
- Treze Tílias	1538	17	1520	1
- Urubici	786	28	758	0
- Urupema	524	5	519	0
- Vargem	945	4	941	0
- Vargem Bonita	1461	11	1449	1
- Videira	19050	137	18905	8
- Xavantina	704	5	699	0
- Zortéa	1376	14	1361	1

GRANDE OESTE	205747	2603	202935	209
- Abelardo Luz	2503	69	2423	11
- Águas de Chapecó	1237	15	1220	2
- Águas Frias	1061	4	1057	0
- Anchieta	1271	12	1254	5

CORONAVÍRUS

Boletim Epidemiológico



10 de outubro de 2022

CASOS, ÓBITOS, RECUPERADOS E ATIVOS POR MUNICÍPIO E MACRORREGIÃO

- Arvoredo	474	5	468	1	- Novo Horizonte	667	2	665	0
- Bandeirante	755	7	748	0	- Ouro Verde	775	13	758	4
- Barra Bonita	480	2	478	0	- Paial	458	4	454	0
- Belmonte	665	5	660	0	- Palma Sola	1904	19	1883	2
- Bom Jesus	782	12	770	0	- Palmitos	3695	72	3621	2
- Bom Jesus do Oeste	385	6	379	0	- Paraíso	350	7	342	1
- Caibi	1312	20	1290	2	- Passos Maia	1011	13	998	0
- Campo Erê	2257	24	2232	1	- Pinhalzinho	6348	38	6309	1
- Caxambu do Sul	1185	14	1171	0	- Planalto Alegre	756	15	741	0
- Chapecó	70311	867	69411	33	- Ponte Serrada	2585	63	2507	15
- Cordilheira Alta	1093	10	1082	1	- Princesa	842	13	829	0
- Coronel Freitas	2674	33	2641	0	- Quilombo	2823	45	2778	0
- Coronel Martins	568	3	565	0	- Riqueza	981	19	961	1
- Cunha Porã	1865	30	1834	1	- Romelândia	583	8	575	0
- Cunchaí	205	4	201	0	- Salinho	510	8	501	1
- Descanso	1629	21	1608	0	- Santa Helena	237	4	233	0
- Dionísio Cerqueira	3337	57	3277	3	- Santa Terezinha do Progresso	431	4	426	1
- Entre Rios	1173	11	1162	0	- Santiago do Sul	236	2	234	0
- Faxinal dos Guedes	3577	48	3526	3	- São Bernardino	476	4	472	0
- Flor do Sertão	308		307	1	- São Carlos	1294	24	1268	2
- Formosa do Sul	738	10	728	0	- São Domingos	1521	24	1497	0
- Galvão	864	12	852	0	- São João do Oeste	906	9	896	1
- Guaraciaba	2565	38	2523	4	- São José do Cedro	3066	30	3034	2
- Guarujá do Sul	988	12	976	0	- São Lourenço do Oeste	5027	74	4948	5
- Guatambu	1472	20	1452	0	- São Miguel da Boa Vista	413	8	404	1
- Iporã do Oeste	918	16	900	2	- São Miguel do Oeste	9556	86	9467	3
- Ipuçu	1576	18	1556	2	- Saudades	2062	19	2038	5
- Iraceminha	778	5	770	3	- Serra Alta	498	6	488	4
- Irati	534	8	522	4	- Sul Brasil	809	7	801	1
- Itapiranga	2723	23	2698	2	- Tigrinhos	589	2	587	0
- Jardinópolis	687	5	682	0	- Tunápolis	1751	11	1730	10
- Jupiá	350	7	343	0	- União do Oeste	672	12	660	0
- Lajeado Grande	527	7	520	0	- Vargeão	388	11	376	1
- Maravilha	8481	79	8395	7	- Xanxerê	14078	202	13871	5
- Marema	504	13	488	3	- Xaxim	8541	129	8366	46
- Modelo	782	12	767	3					
- Mondai	1472	12	1459	1	- Outros estados				0
- Nova Erechim	941	12	929	0	- Outros países				0
- Nova Itaberaba	901	8	893	0	- Não informado				0

NOTAS EXPLICATIVAS

1 - O número de pacientes recuperados considera aqueles que tenham recebido alta hospitalar e tenham decorridos 14 dias do início dos sintomas sem evolução a óbito. Limitações: por forma de concepção dos sistemas de informação, os casos são registrados de forma única, portanto, pessoas que foram internadas após a inclusão no sistema de informação, ou tenham registrados mais de um evento de internação e alta, ou não estão encerrados no SIVEP-Gripe podem não ser considerados como casos recuperados.

2 - Eventual diferença entre o total de casos confirmados ou óbitos por sexo e o total geral diz respeito a situações em que o sexo não foi informado pelo notificador.

FONTES

SANTA CATARINA. Centro de Informática e Automação do Estado de Santa Catarina - CIASC. Plataforma BoaVista, com dados da Diretoria de Vigilância Epidemiológica vinculada à Superintendência de Vigilância em Saúde da Secretaria de Estado da Saúde. Acesso em: 10 de outubro de 2022, 14h22

SANTA CATARINA. Secretaria de Estado da Saúde, Superintendência de Serviços Especializados e Regulação. Acesso em: 10 de outubro de 2022, 14h06.

BRASIL. Ministério da Saúde. Painel Coronavírus. Disponível em: <https://covid.saude.gov.br/>. Acesso em: 10 de outubro de 2022, 15h12.



Links úteis

Links úteis

www.coronavirus.sc.gov.br

Boletins epidemiológicos
Guia de convívio responsável
Tira dúvidas
Triagem online
Portal da Transparência

