



# ***CORONAVÍRUS***

## **Boletim Epidemiológico**

03 de outubro de 2022

[www.coronavirus.sc.gov.br](http://www.coronavirus.sc.gov.br)

# CORONAVÍRUS

## Boletim Epidemiológico



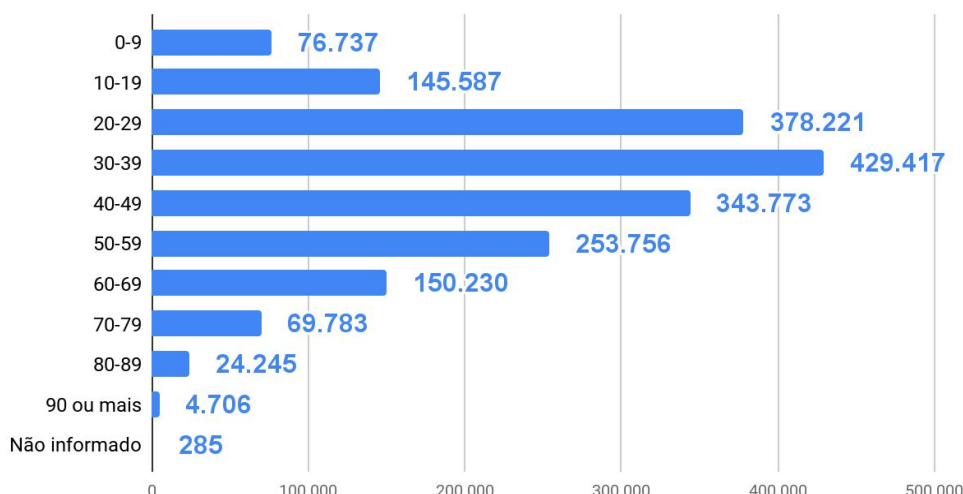
03 de outubro de 2022

### DADOS GERAIS (2020 - 2022)

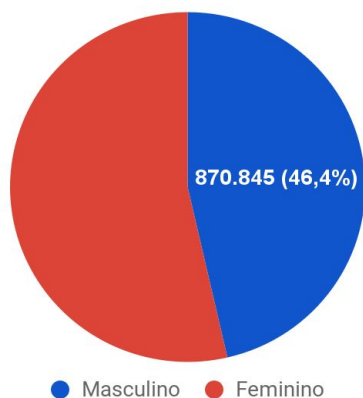
<b>Casos confirmados</b> <b>1.876.740</b> +17	<b>Taxa de Incidência</b> <i>(casos por 100 mil hab.)</i> <b>25.877,1</b> +0	<b>Pacientes recuperados</b> <b>1.852.823</b> +113	<b>Casos ativos</b> <b>1.509</b> -97
<b>Óbitos</b> <b>22.408</b> +1	<b>Taxa de Mortalidade</b> <i>(óbitos por 100 mil hab.)</i> <b>309,0</b> =	<b>Taxa de letalidade</b> (%) <b>1,19%</b> =	<b>40</b> Testes em análise

TESTES PCR: **1.740.382** Clínico-epidemiológico: **31.152**

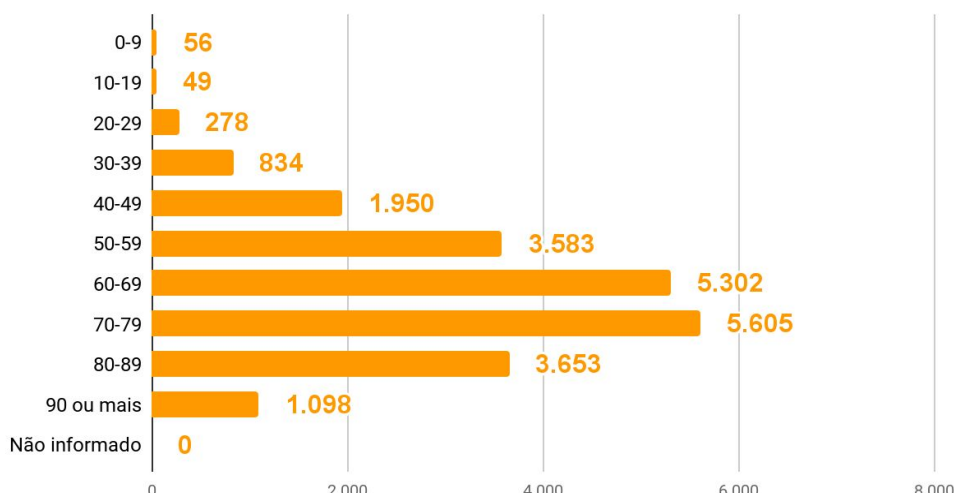
#### Casos por faixa etária



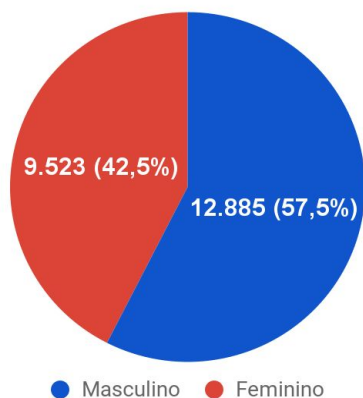
#### Casos confirmados por sexo



#### Óbitos por faixa etária



#### Óbitos por sexo



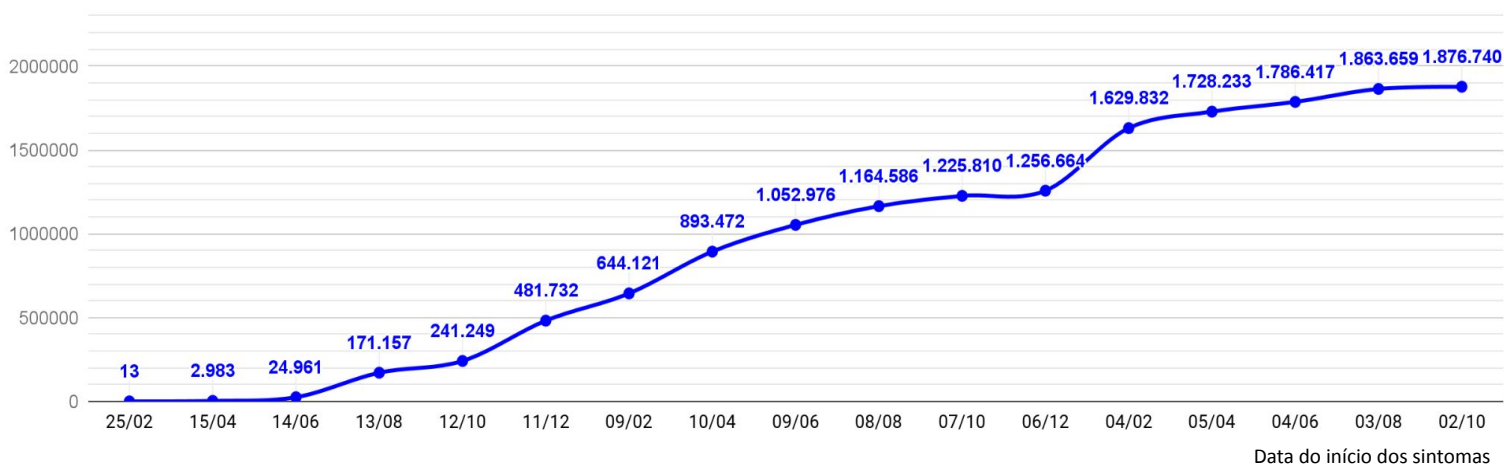
# CORONAVÍRUS

## Boletim Epidemiológico

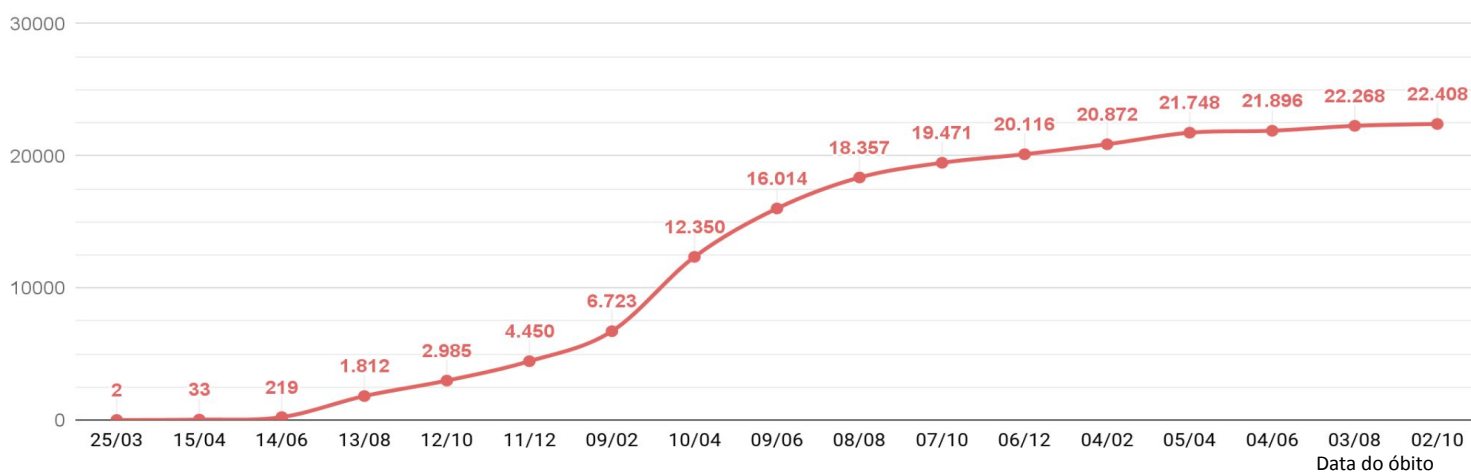


03 de outubro de 2022

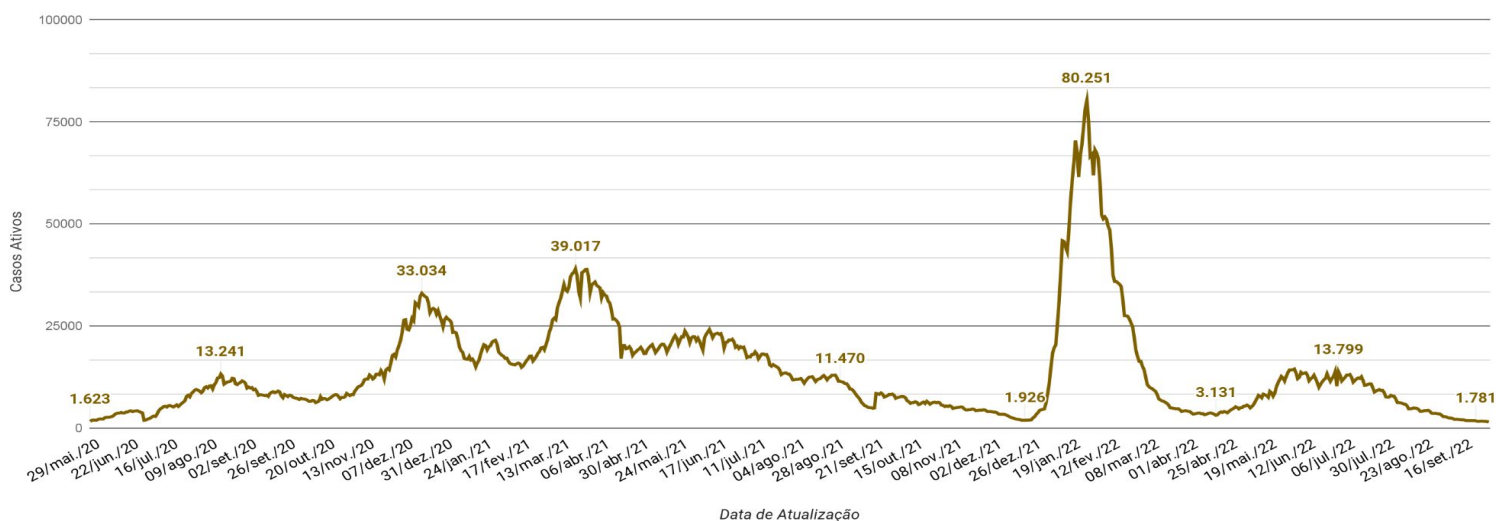
### EVOLUÇÃO DO CASOS CONFIRMADOS (ACUMULADO)



### EVOLUÇÃO DOS ÓBITOS (ACUMULADO)



### EVOLUÇÃO DOS CASOS ATIVOS



# CORONAVÍRUS

## Boletim Epidemiológico

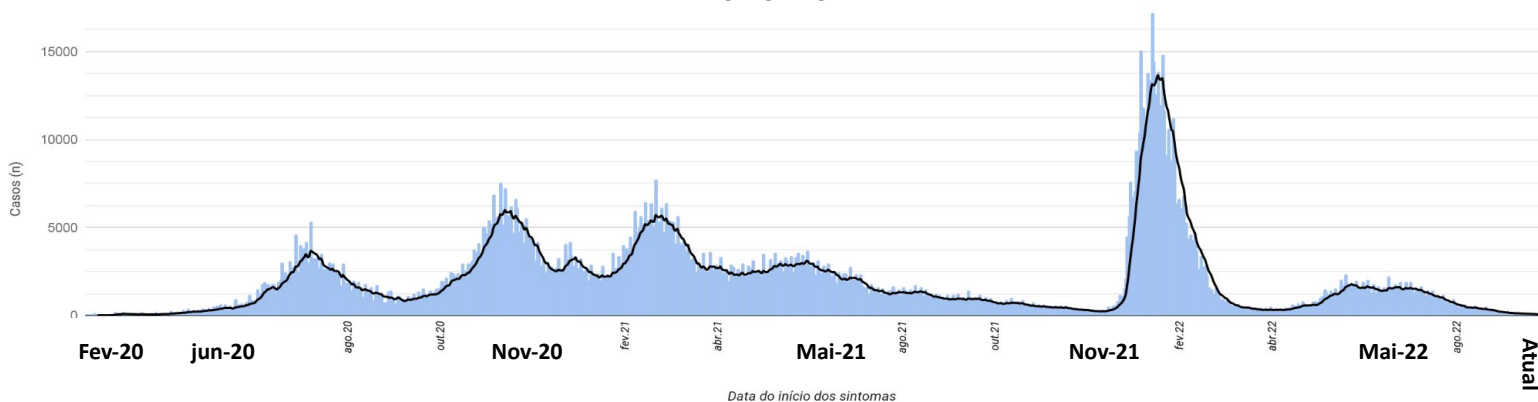


03 de outubro de 2022

### CASOS, ÓBITOS E TAXAS POR ANO DE INÍCIO DOS SINTOMAS

	2020	2021	2022
<b>Casos</b> (n)	<b>536.922</b>	<b>733.453</b>	<b>606.365</b>
<b>Taxa de Incidência</b> (casos por 100 mil hab.)	<b>7.403,3</b>	<b>10.113,1</b>	<b>8.360,8</b>
<b>Óbitos</b> (n)	<b>5.412</b>	<b>14.828</b>	<b>2.168</b>
<b>Taxa de mortalidade</b> (óbitos por 100 mil hab.)	<b>74,6</b>	<b>204,5</b>	<b>29,9</b>
<b>Taxa de Letalidade</b> (%)	<b>1,01%</b>	<b>2,02%</b>	<b>0,36%</b>

### EVOLUÇÃO DO CASOS CONFIRMADOS POR DATA DE INÍCIO DOS SINTOMAS 2020-2022



### EVOLUÇÃO DOS ÓBITOS POR DATA DE ÓBITO. 2020-2022





### OCUPAÇÃO DE LEITOS DE UTI (TOTAL GERAL)

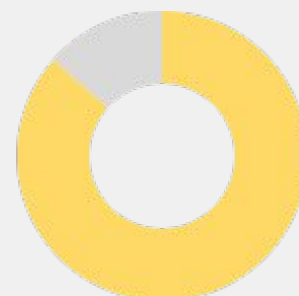
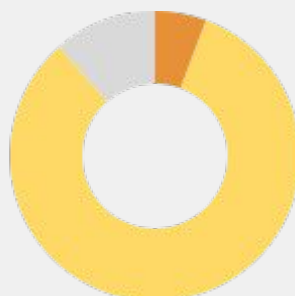
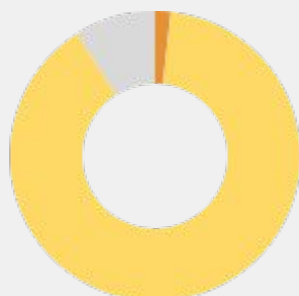
#### TOTAL GERAL

Ocupação geral	<b>1.035</b>	89,8%
Ocupados por Covid-19	<b>21</b>	1,8%
Outras enfermidades	<b>1.014</b>	88,0%
Livres	<b>117</b>	10,2%



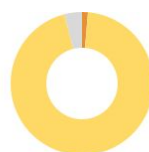
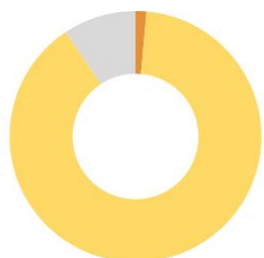
### OCUPAÇÃO DE LEITOS DE UTI (ADULTO, PEDIÁTRICO E NEONATAL)

	ADULTO		PEDIÁTRICO		NEONATAL	
Leitos ativos	<b>807</b>		<b>122</b>		<b>223</b>	
Taxa de ocupação	<b>91,0%</b>		<b>88,5%</b>		<b>86,5%</b>	
Ocupados por Covid-19	<b>14</b>	1,7%	<b>7</b>	5,7%	<b>0</b>	0,0%
Outras enfermidades	<b>720</b>	89,2%	<b>101</b>	82,8%	<b>193</b>	86,5%
Livres	<b>73</b>	9,0%	<b>14</b>	11,5%	<b>30</b>	13,5%



### OCUPAÇÃO DE LEITOS DE UTI POR MACRORREGIÃO - SUS

#### GRANDE FLORIANÓPOLIS



Leitos ativos

**TOTAL**

**214**

**ADULTO**

**150**

**PEDIÁTRICO**

**20**

**NEONATAL**

**44**

Taxa de ocupação

**90,7%**

**96,0%**

**75,0%**

**79,5%**

Ocupados por Covid-19

**3**

1,4%

**2**

1,3%

**1**

5,0%

**0**

0,0%

Outras enfermidades

**191**

89,3%

**142**

94,7%

**14**

70,0%

**35**

79,5%

Livres

**20**

9,3%

**6**

4,0%

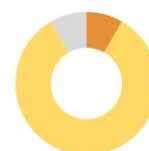
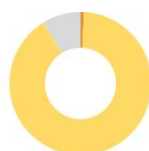
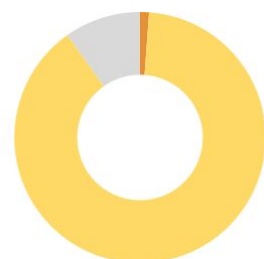
**5**

25,0%

**9**

20,5%

#### VALE DO ITAJAÍ



Leitos ativos

**TOTAL**

**173**

**ADULTO**

**126**

**PEDIÁTRICO**

**12**

**NEONATAL**

**35**

Taxa de ocupação

**90,2%**

**91,3%**

**91,7%**

**85,7%**

Ocupados por Covid-19

**2**

1,2%

**1**

0,8%

**1**

8,3%

**0**

0,0%

Outras enfermidades

**154**

89,0%

**114**

90,5%

**10**

83,3%

**30**

85,7%

Livres

**17**

9,8%

**11**

8,7%

**1**

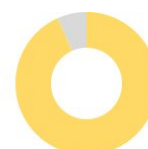
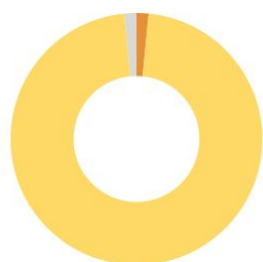
8,3%

**5**

14,3%

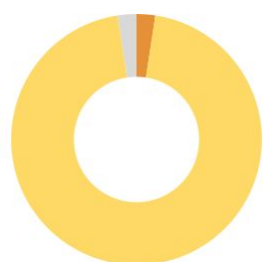
### OCUPAÇÃO DE LEITOS DE UTI POR MACRORREGIÃO - SUS

#### FOZ DO RIO ITAJAÍ



	TOTAL	ADULTO	PEDIÁTRICO	NEONATAL
Leitos ativos	<b>65</b>	<b>35</b>	<b>15</b>	<b>15</b>
Taxa de ocupação	<b>98,5%</b>	<b>100,0%</b>	<b>93,3%</b>	<b>100,0%</b>
Ocupados por Covid-19	<b>1</b>   1,5%	<b>1</b>   2,9%	<b>0</b>   0,0%	<b>0</b>   0,0%
Outras enfermidades	<b>63</b>   96,9%	<b>34</b>   97,1%	<b>14</b>   93,3%	<b>15</b>   100,0%
Livres	<b>1</b>   1,5%	<b>0</b>   0,0%	<b>1</b>   6,7%	<b>0</b>   0,0%

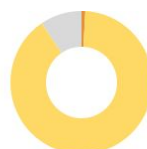
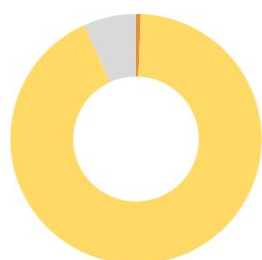
#### GRANDE OESTE



	TOTAL	ADULTO	PEDIÁTRICO	NEONATAL
Leitos ativos	<b>83</b>	<b>60</b>	<b>5</b>	<b>18</b>
Taxa de ocupação	<b>97,6%</b>	<b>100,0%</b>	<b>100,0%</b>	<b>88,9%</b>
Ocupados por Covid-19	<b>2</b>   2,4%	<b>2</b>   3,3%	<b>0</b>   0,0%	<b>0</b>   0,0%
Outras enfermidades	<b>79</b>   95,2%	<b>58</b>   96,7%	<b>5</b>   100,0%	<b>16</b>   88,9%
Livres	<b>2</b>   2,4%	<b>0</b>   0,0%	<b>0</b>   0,0%	<b>2</b>   11,1%

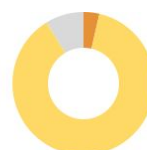
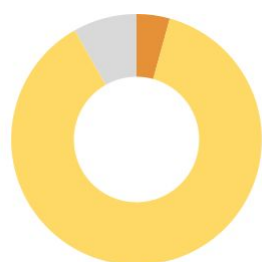
### OCUPAÇÃO DE LEITOS DE UTI POR MACRORREGIÃO - SUS

#### MEIO OESTE E SERRA CATARINENSE



	TOTAL		ADULTO		PEDIÁTRICO		NEONATAL	
Leitos ativos	162		116		19		27	
Taxa de ocupação	93,2%		90,5%		100,0%		100,0%	
Ocupados por Covid-19	1	0,6%	1	0,9%	0	0,0%	0	0,0%
Outras enfermidades	150	92,6%	104	89,7%	19	100,0%	27	100,0%
Livres	11	6,8%	11	9,5%	0	0,0%	0	0,0%

#### PLANALTO NORTE E NORDESTE



	TOTAL		ADULTO		PEDIÁTRICO		NEONATAL	
Leitos ativos	280		195		38		47	
Taxa de ocupação	91,8%		91,3%		89,5%		95,7%	
Ocupados por Covid-19	12	4,3%	7	3,6%	5	13,2%	0	0,0%
Outras enfermidades	245	87,5%	171	87,7%	29	76,3%	45	95,7%
Livres	23	8,2%	17	8,7%	4	10,5%	2	4,3%



### OCUPAÇÃO DE LEITOS DE UTI POR MACRORREGIÃO - SUS

SUL



**TOTAL**

**ADULTO**

**PEDIÁTRICO**

**NEONATAL**

Leitos ativos

**175**

**125**

**13**

**37**

Taxa de ocupação

**75,4%**

**77,6%**

**76,9%**

**67,6%**

	<b>TOTAL</b>		<b>ADULTO</b>		<b>PEDIÁTRICO</b>		<b>NEONATAL</b>	
Ocupados por Covid-19	<b>0</b>	0,0%	<b>0</b>	0,0%	<b>0</b>	0,0%	<b>0</b>	0,0%
Outras enfermidades	<b>132</b>	75,4%	<b>97</b>	77,6%	<b>10</b>	76,9%	<b>25</b>	67,6%
Livres	<b>43</b>	24,6%	<b>28</b>	22,4%	<b>3</b>	23,1%	<b>12</b>	32,4%



# CORONAVÍRUS

## Boletim Epidemiológico



03 de outubro de 2022

### CASOS, ÓBITOS, RECUPERADOS E ATIVOS POR MUNICÍPIO E MACRORREGIÃO

- Penha	8963	119	8839	5	- Cocal do Sul	5564	63	5497	4
- Porto Belo	3719	74	3642	3	- Criciúma	53793	737	53032	24
<b>PL. NORTE E NORDESTE</b>	<b>377625</b>	<b>4697</b>	<b>372715</b>	<b>213</b>	- Ermo	550	7	542	1
- Araquari	7115	96	7015	4	- Forquilha	8419	64	8347	8
- Balneário Barra do Sul	2369	56	2313	0	- Grão-Pará	2449	15	2434	0
- Barra Velha	7090	147	6940	3	- Gravatal	2957	53	2896	8
- Bela Vista do Toldo	108	5	103	0	- Içara	11768	155	11610	3
- Campo Alegre	2418	45	2352	21	- Imaruí	1177	27	1150	0
- Canoinhas	11246	139	11088	19	- Imbituba	11083	125	10955	3
- Corupá	3257	43	3214	0	- Jacinto Machado	2774	43	2728	3
- Garuva	3656	39	3615	2	- Jaguaruna	4835	68	4766	1
- Guaramirim	9981	113	9867	1	- Laguna	10027	179	9837	11
- Irineópolis	1503	17	1485	1	- Lauro Müller	3427	62	3361	4
- Itaiópolis	4410	58	4351	1	- Maracajá	2108	25	2083	0
- Itapoá	6338	84	6250	4	- Meleiro	1947	25	1922	0
- Jaraguá do Sul	59295	470	58814	11	- Morro da Fumaça	5543	51	5490	2
- Joinville	180332	2313	177910	109	- Morro Grande	1085	9	1075	1
- Mafra	10429	150	10275	4	- Nova Veneza	4209	37	4170	2
- Major Vieira	706	8	697	1	- Orleans	8256	98	8155	3
- Massaranduba	5006	24	4976	6	- Passo de Torres	2947	35	2907	5
- Monte Castelo	1823	25	1797	1	- Pedras Grandes	1146	23	1123	0
- Papanduva	3212	57	3151	4	- Pescaria Brava	2341	28	2312	1
- Porto União	7772	104	7664	4	- Praia Grande	2137	18	2111	8
- Rio Negrinho	9459	139	9320	0	- Rio Fortuna	877	11	864	2
- São Bento do Sul	16282	219	16055	8	- Sangão	2554	16	2531	7
- São Francisco do Sul	11287	206	11075	6	- Santa Rosa de Lima	665	5	658	2
- São João do Itaperiú	1192	14	1178	0	- Santa Rosa do Sul	2337	31	2305	1
- Schroeder	7369	45	7321	3	- São João do Sul	1865	18	1836	11
- Três Barras	3970	81	3889	0	- São Ludgero	4859	38	4821	0
<b>SUL</b>	<b>267610</b>	<b>3629</b>	<b>263744</b>	<b>237</b>	- São Martinho	909	15	894	0
- Araranguá	18436	281	18151	4	- Siderópolis	2319	51	2265	3
- Armazém	1757	36	1719	2	- Sombrio	6568	89	6469	10
- Balneário Arroio do Silva	3840	65	3772	3	- Timbé do Sul	1464	19	1444	1
- Balneário Gaivota	3497	41	3451	5	- Treviso	1332	13	1319	0
- Balneário Rincão	2484	55	2428	1	- Treze de Maio	1701	20	1673	8
- Braço do Norte	12888	119	12767	2	- Tubarão	30830	544	30218	68
- Capivari de Baixo	6731	100	6622	9	- Turvo	3487	38	3447	2
					- Urussanga	5668	77	5587	4

# CORONAVÍRUS

## Boletim Epidemiológico



03 de outubro de 2022

### CASOS, ÓBITOS, RECUPERADOS E ATIVOS POR MUNICÍPIO E MACRORREGIÃO

MEIO OESTE E SERRA	240160	3118	236786	256
- Abdon Batista	512	4	508	0
- Água Doce	2323	20	2301	2
- Alto Bela Vista	510	3	507	0
- Anita Garibaldi	2061	12	2047	2
- Arabutã	699	10	689	0
- Arroio Trinta	1283	15	1264	4
- Bocaina do Sul	866	5	858	3
- Bom Jardim da Serra	1100	8	1092	0
- Bom Retiro	1309	23	1281	5
- Brunópolis	721	9	712	0
- Caçador	9331	329	8995	7
- Calmon	77	7	70	0
- Campo Belo do Sul	1180	23	1154	3
- Campos Novos	9326	139	9186	1
- Capão Alto	395	3	388	4
- Capinzal	7413	57	7354	2
- Catanduvas	3150	35	3108	7
- Celso Ramos	963	7	956	0
- Cerro Negro	425	4	419	2
- Concórdia	27886	245	27637	4
- Correia Pinto	3633	67	3557	9
- Curitibanos	10100	213	9885	2
- Erval Velho	1603	13	1590	0
- Fraiburgo	8244	132	8089	23
- Frei Rogério	699	11	688	0
- Herval d'Oeste	7370	77	7288	5
- Ibiam	407	4	402	1
- Ibicaré	827	9	815	3
- Iomerê	661	11	650	0
- Ipira	598	7	590	1
- Ipumirim	1054	13	1041	0
- Irani	2456	22	2434	0
- Itá	2266	31	2235	0
- Jaborá	1105	12	1092	1
- Joaçaba	10868	86	10777	5
- Lacerdópolis	784	4	779	1
- Lages	42980	606	42273	101
- Lebon Régis	1766	72	1694	0

- Lindóia do Sul	1293	13	1280	0
- Luzerna	1783	17	1764	2
- Macieira	481	6	475	0
- Matos Costa	349	4	345	0
- Monte Carlo	1713	48	1664	1
- Otacílio Costa	6225	73	6143	9
- Ouro	2522	23	2498	1
- Painel	350	6	344	0
- Palmeira	743	5	736	2
- Peritiba	566	5	561	0
- Pinheiro Preto	857	10	846	1
- Piratuba	771	12	759	0
- Ponte Alta	1005	15	987	3
- Ponte Alta do Norte	460	9	451	0
- Presidente Castello Branco	625	5	620	0
- Rio das Antas	1937	21	1915	1
- Rio Rufino	351	8	341	2
- Salto Veloso	1494	8	1482	4
- Santa Cecília	2978	36	2942	0
- São Cristóvão do Sul	340	18	322	0
- São Joaquim	7979	94	7870	15
- São José do Cerrito	1411	16	1393	2
- Seara	4998	42	4955	1
- Tangará	2422	36	2386	0
- Timbó Grande	1176	19	1156	1
- Treze Tílias	1537	17	1519	1
- Urubici	786	28	758	0
- Urupema	524	5	519	0
- Vargem	945	4	940	1
- Vargem Bonita	1460	11	1448	1
- Videira	19049	137	18902	10
- Xavantina	704	5	699	0
- Zortéa	1375	14	1361	0

GRANDE OESTE	205537	2603	202720	214
- Abelardo Luz	2503	69	2423	11
- Águas de Chapecó	1237	15	1219	3
- Águas Frias	1061	4	1057	0
- Anchieta	1269	12	1254	3

# CORONAVÍRUS

## Boletim Epidemiológico



03 de outubro de 2022

### CASOS, ÓBITOS, RECUPERADOS E ATIVOS POR MUNICÍPIO E MACRORREGIÃO

- Arvoredo	473	5	467	1	- Novo Horizonte	667	2	665	0
- Bandeirante	755	7	748	0	- Ouro Verde	771	13	758	0
- Barra Bonita	480	2	478	0	- Paial	459	4	455	0
- Belmonte	665	5	660	0	- Palma Sola	1903	19	1882	2
- Bom Jesus	783	12	771	0	- Palmitos	3694	72	3620	2
- Bom Jesus do Oeste	385	6	379	0	- Paraíso	349	7	342	0
- Caibi	1312	20	1290	2	- Passos Maia	1010	13	997	0
- Campo Erê	2257	24	2232	1	- Pinhalzinho	6348	38	6309	1
- Caxambu do Sul	1185	14	1171	0	- Planalto Alegre	756	15	738	3
- Chapecó	70290	867	69389	34	- Ponte Serrada	2579	63	2499	17
- Cordilheira Alta	1093	10	1082	1	- Princesa	842	13	829	0
- Coronel Freitas	2674	33	2641	0	- Quilombo	2823	45	2777	1
- Coronel Martins	568	3	565	0	- Riqueza	981	19	961	1
- Cunha Porã	1865	30	1833	2	- Romelândia	583	8	575	0
- Cunchaí	205	4	201	0	- Salinho	510	8	500	2
- Descanso	1629	21	1607	1	- Santa Helena	237	4	233	0
- Dionísio Cerqueira	3336	57	3277	2	- Santa Terezinha do Progresso	430	4	426	0
- Entre Rios	1173	11	1162	0	- Santiago do Sul	236	2	234	0
- Faxinal dos Guedes	3575	48	3524	3	- São Bernardino	476	4	472	0
- Flor do Sertão	308		307	1	- São Carlos	1294	24	1268	2
- Formosa do Sul	738	10	728	0	- São Domingos	1521	24	1497	0
- Galvão	864	12	852	0	- São João do Oeste	906	9	896	1
- Guaraciaba	2564	38	2523	3	- São José do Cedro	3066	30	3034	2
- Guarujá do Sul	988	12	976	0	- São Lourenço do Oeste	4877	74	4798	5
- Guatambu	1472	20	1452	0	- São Miguel da Boa Vista	413	8	404	1
- Iporã do Oeste	918	16	900	2	- São Miguel do Oeste	9553	86	9462	5
- Ipuçu	1576	18	1555	3	- Saudades	2058	19	2029	10
- Iraceminha	778	5	770	3	- Serra Alta	498	6	488	4
- Irati	530	8	521	1	- Sul Brasil	807	7	799	1
- Itapiranga	2723	23	2698	2	- Tigrinhos	589	2	587	0
- Jardinópolis	687	5	682	0	- Tunápolis	1751	11	1730	10
- Jupiá	350	7	343	0	- União do Oeste	672	12	660	0
- Lajeado Grande	527	7	520	0	- Vargeão	388	11	376	1
- Maravilha	8479	79	8393	7	- Xanxerê	14077	202	13871	4
- Marema	504	13	488	3	- Xaxim	8539	129	8365	45
- Modelo	781	12	767	2	- Outros estados				0
- Mondai	1472	12	1458	2	- Outros países				0
- Nova Erechim	941	12	929	0	- Não informado				0
- Nova Itaberaba	901	8	892	1					

### NOTAS EXPLICATIVAS

1 - O número de pacientes recuperados considera aqueles que tenham recebido alta hospitalar e tenham decorridos 14 dias do início dos sintomas sem evolução a óbito. Limitações: por forma de concepção dos sistemas de informação, os casos são registrados de forma única, portanto, pessoas que foram internadas após a inclusão no sistema de informação, ou tenham registrados mais de um evento de internação e alta, ou não estão encerrados no SIVEP-Gripe podem não ser considerados como casos recuperados.

2 - Eventual diferença entre o total de casos confirmados ou óbitos por sexo e o total geral diz respeito a situações em que o sexo não foi informado pelo notificador.

### FONTES

SANTA CATARINA. Centro de Informática e Automação do Estado de Santa Catarina - CIASC. Plataforma BoaVista, com dados da Diretoria de Vigilância Epidemiológica vinculada à Superintendência de Vigilância em Saúde da Secretaria de Estado da Saúde. Acesso em: 03 de outubro de 2022, 14h22

SANTA CATARINA. Secretaria de Estado da Saúde, Superintendência de Serviços Especializados e Regulação. Acesso em: 03 de outubro de 2022, 14h06.

BRASIL. Ministério da Saúde. Painel Coronavírus. Disponível em: <https://covid.saude.gov.br/>. Acesso em: 03 de outubro de 2022, 15h12.



## *Links úteis*

# *Links úteis*

**[www.coronavirus.sc.gov.br](http://www.coronavirus.sc.gov.br)**

Boletins epidemiológicos  
Guia de convívio responsável  
Tira dúvidas  
Triagem online  
Portal da Transparência

