



CORONAVÍRUS

Boletim Epidemiológico

29 de setembro de 2022

www.coronavirus.sc.gov.br

CORONAVÍRUS

Boletim Epidemiológico



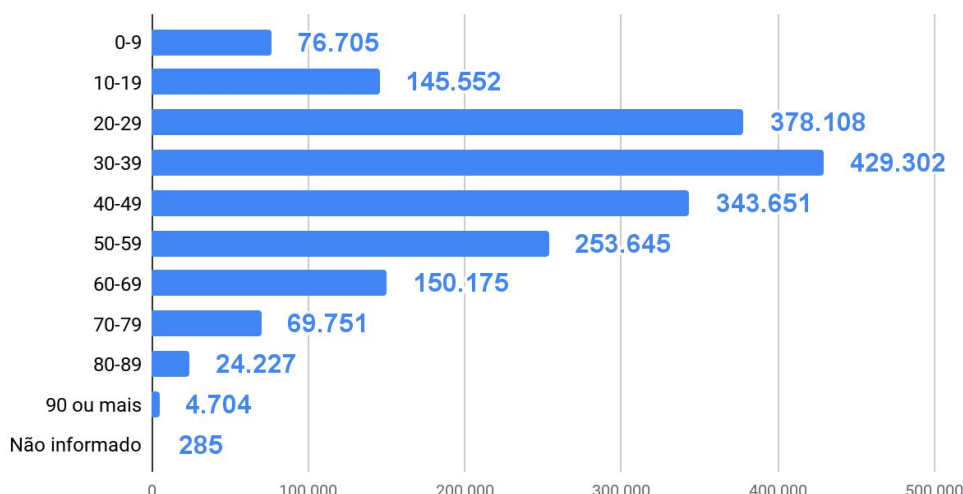
29 de setembro de 2022

DADOS GERAIS (2020 - 2022)

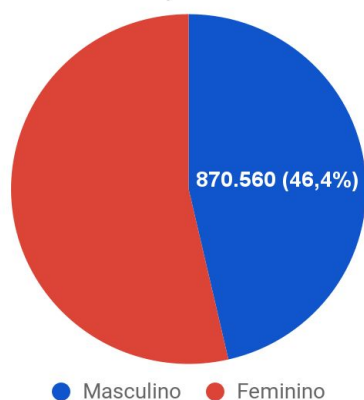
Casos confirmados 1.876.105 +353	Taxa de Incidência <i>(casos por 100 mil hab.)</i> 25.868,4 +5	Pacientes recuperados 1.852.011 +364	Casos ativos 1.698 -12
Óbitos 22.396 +1	Taxa de Mortalidade <i>(óbitos por 100 mil hab.)</i> 309,0 =	Taxa de letalidade (%) 1,19% =	56 Testes em análise no Lacen

TESTES PCR: **1.739.529** Clínico-epidemiológico: **31.133**

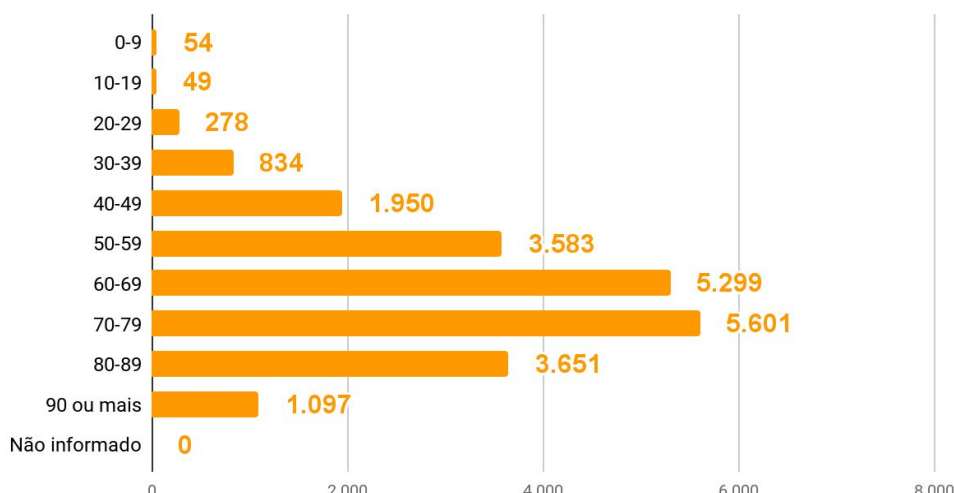
Casos por faixa etária



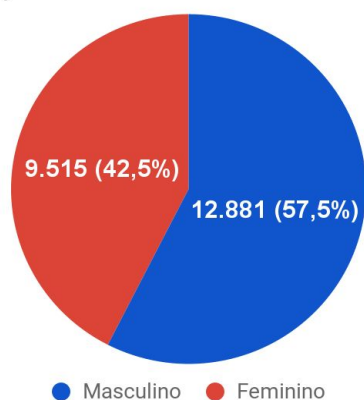
Casos confirmados por sexo



Óbitos por faixa etária



Óbitos por sexo



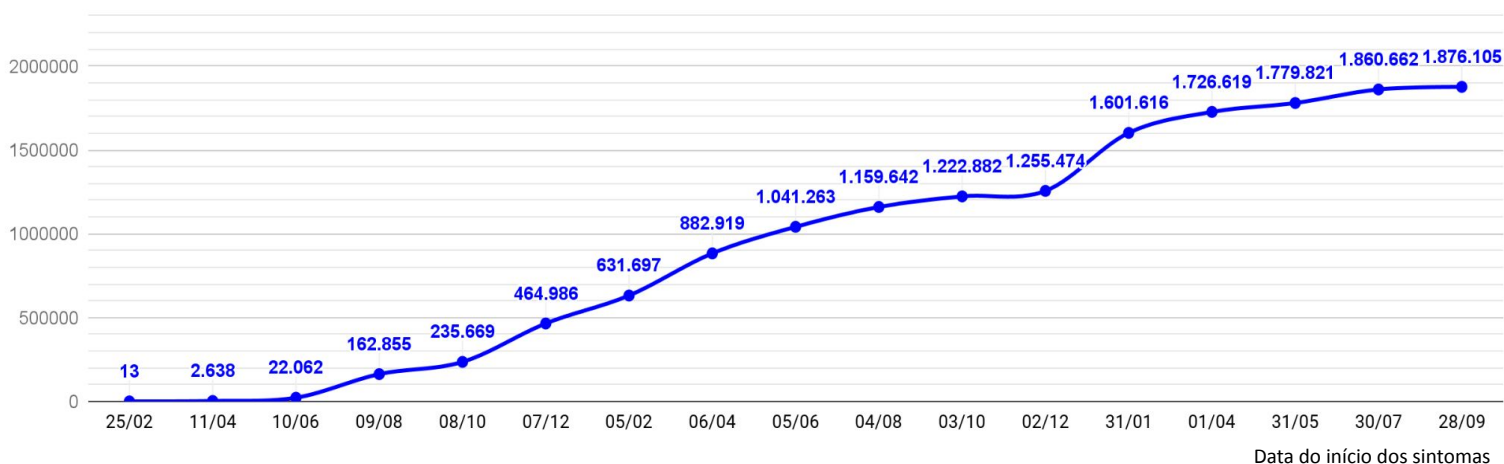
CORONAVÍRUS

Boletim Epidemiológico

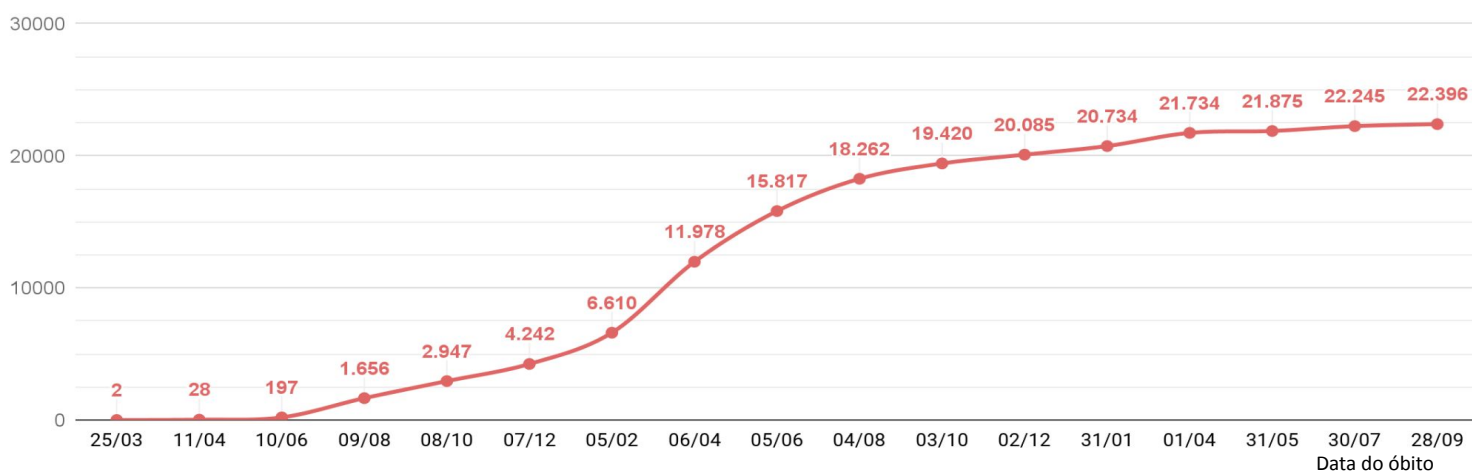


29 de setembro de 2022

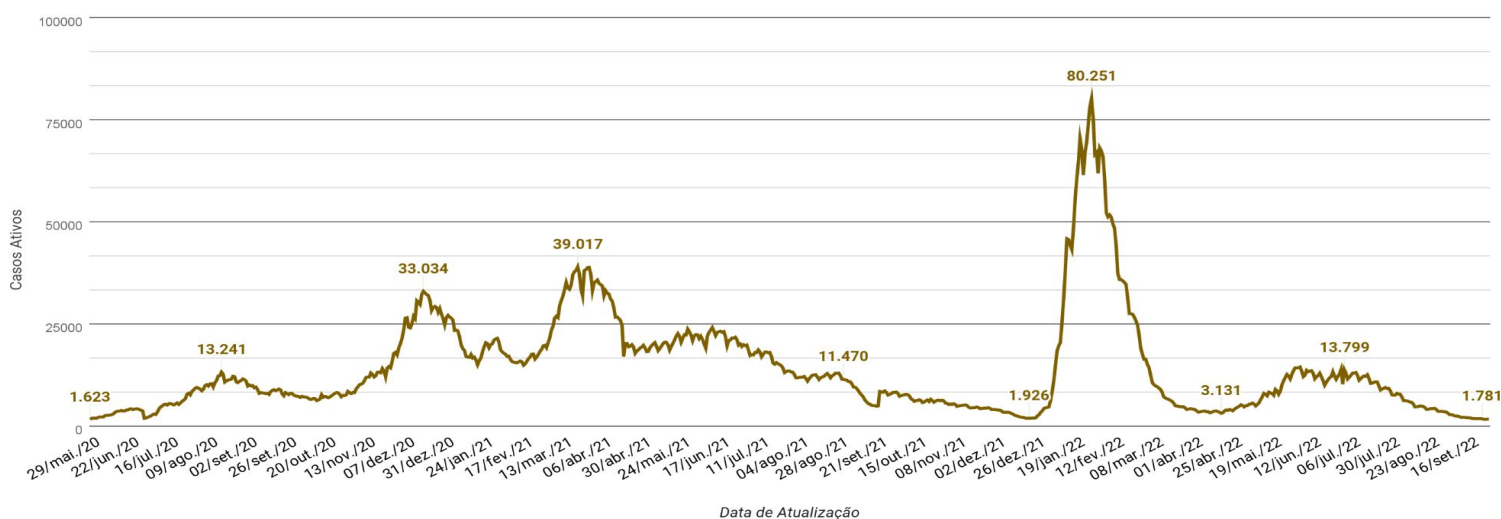
EVOLUÇÃO DO CASOS CONFIRMADOS (ACUMULADO)



EVOLUÇÃO DOS ÓBITOS (ACUMULADO)



EVOLUÇÃO DOS CASOS ATIVOS



CORONAVÍRUS

Boletim Epidemiológico



29 de setembro de 2022

CASOS, ÓBITOS E TAXAS POR ANO DE INÍCIO DOS SINTOMAS

	2020	2021	2022
Casos (n)	536.922	733.453	605.730
Taxa de Incidência (casos por 100 mil hab.)	7.403,3	10.113,1	8.352,0
Óbitos (n)	5.412	14.828	2.156
Taxa de mortalidade (óbitos por 100 mil hab.)	74,6	204,5	29,7
Taxa de Letalidade (%)	1,01%	2,02%	0,36%

EVOLUÇÃO DO CASOS CONFIRMADOS POR DATA DE INÍCIO DOS SINTOMAS 2020-2022



EVOLUÇÃO DOS ÓBITOS POR DATA DE ÓBITO. 2020-2022



OCUPAÇÃO DE LEITOS DE UTI (TOTAL GERAL)

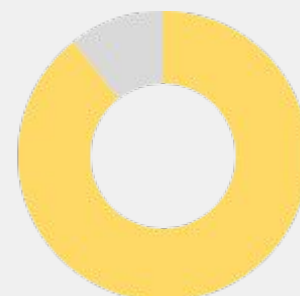
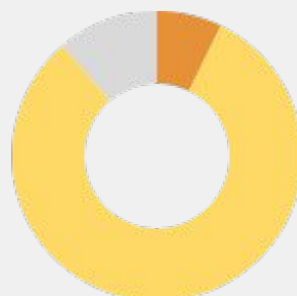
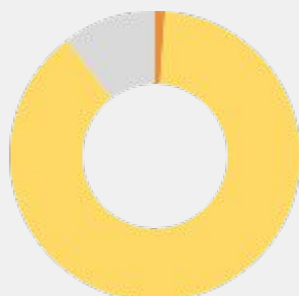
TOTAL GERAL

Ocupação geral	1.026	89,5%
Ocupados por Covid-19	18	1,6%
Outras enfermidades	1.008	88,0%
Livres	120	10,5%



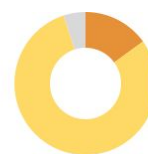
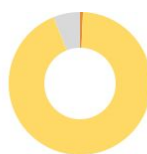
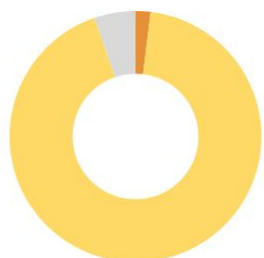
OCUPAÇÃO DE LEITOS DE UTI (ADULTO, PEDIÁTRICO E NEONATAL)

	ADULTO		PEDIÁTRICO		NEONATAL	
Leitos ativos	804		124		218	
Taxa de ocupação	89,7%		88,7%		89,4%	
Ocupados por Covid-19	9	1,1%	9	7,3%	0	0,0%
Outras enfermidades	712	88,6%	101	81,5%	195	89,4%
Livres	83	10,3%	14	11,3%	23	10,6%



OCUPAÇÃO DE LEITOS DE UTI POR MACRORREGIÃO - SUS

GRANDE FLORIANÓPOLIS



Leitos ativos

TOTAL

ADULTO

PEDIÁTRICO

NEONATAL

208

148

20

40

Taxa de ocupação

94,7%

93,9%

95,0%

97,5%

Ocupados por Covid-19

4

1,9%

1

0,7%

3

15,0%

0

0,0%

Outras enfermidades

193

92,8%

138

93,2%

16

80,0%

39

97,5%

Livres

11

5,3%

9

6,1%

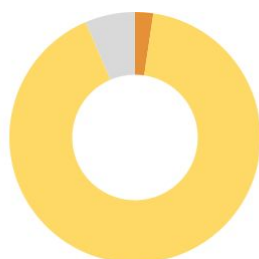
1

5,0%

1

2,5%

VALE DO ITAJAÍ



Leitos ativos

TOTAL

ADULTO

PEDIÁTRICO

NEONATAL

171

123

13

35

Taxa de ocupação

93,6%

95,1%

84,6%

91,4%

Ocupados por Covid-19

4

2,3%

1

0,8%

3

23,1%

0

0,0%

Outras enfermidades

156

91,2%

116

94,3%

8

61,5%

32

91,4%

Livres

11

6,4%

6

4,9%

2

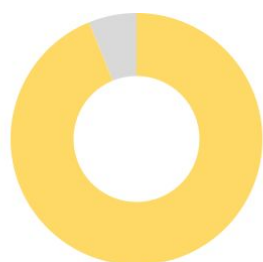
15,4%

3

8,6%

OCUPAÇÃO DE LEITOS DE UTI POR MACRORREGIÃO - SUS

FOZ DO RIO ITAJAÍ



TOTAL

ADULTO

PEDIÁTRICO

NEONATAL

Leitos ativos

65

35

15

15

Taxa de ocupação

93,8%

100,0%

73,3%

100,0%

Ocupados por Covid-19

0

0,0%

0

0,0%

0

0,0%

0

0,0%

Outras enfermidades

61

93,8%

35

100,0%

11

73,3%

15

100,0%

Livres

4

6,2%

0

0,0%

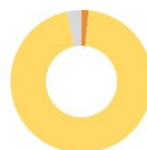
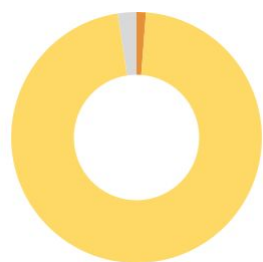
4

26,7%

0

0,0%

GRANDE OESTE



TOTAL

ADULTO

PEDIÁTRICO

NEONATAL

Leitos ativos

83

60

5

18

Taxa de ocupação

97,6%

96,7%

100,0%

100,0%

Ocupados por Covid-19

1

1,2%

1

1,7%

0

0,0%

0

0,0%

Outras enfermidades

80

96,4%

57

95,0%

5

100,0%

18

100,0%

Livres

2

2,4%

2

3,3%

0

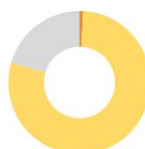
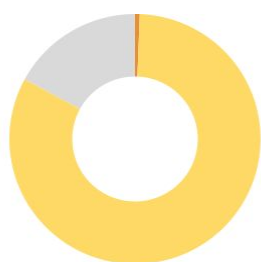
0,0%

0

0,0%

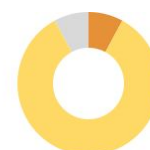
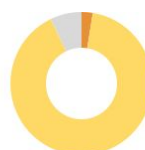
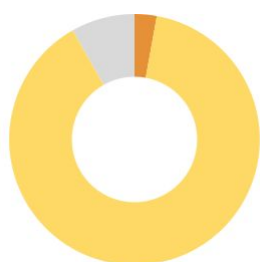
OCUPAÇÃO DE LEITOS DE UTI POR MACRORREGIÃO - SUS

MEIO OESTE E SERRA CATARINENSE



	TOTAL		ADULTO		PEDIÁTRICO		NEONATAL	
Leitos ativos	164		117		20		27	
Taxa de ocupação	82,9%		79,5%		80,0%		100,0%	
Ocupados por Covid-19	1	0,6%	1	0,9%	0	0,0%	0	0,0%
Outras enfermidades	135	82,3%	92	78,6%	16	80,0%	27	100,0%
Livres	28	17,1%	24	20,5%	4	20,0%	0	0,0%

PLANALTO NORTE E NORDESTE



	TOTAL		ADULTO		PEDIÁTRICO		NEONATAL	
Leitos ativos	280		196		38		46	
Taxa de ocupação	91,8%		92,9%		92,1%		87,0%	
Ocupados por Covid-19	8	2,9%	5	2,6%	3	7,9%	0	0,0%
Outras enfermidades	249	88,9%	177	90,3%	32	84,2%	40	87,0%
Livres	23	8,2%	14	7,1%	3	7,9%	6	13,0%

OCUPAÇÃO DE LEITOS DE UTI POR MACRORREGIÃO - SUS

SUL



	TOTAL		ADULTO		PEDIÁTRICO		NEONATAL	
Leitos ativos	175		125		13		37	
Taxa de ocupação	76,6%		77,6%		100,0%		64,9%	
Ocupados por Covid-19	0	0,0%	0	0,0%	0	0,0%	0	0,0%
Outras enfermidades	134	76,6%	97	77,6%	13	100,0%	24	64,9%
Livres	41	23,4%	28	22,4%	0	0,0%	13	35,1%

CORONAVÍRUS

Boletim Epidemiológico



29 de setembro de 2022

CASOS, ÓBITOS, RECUPERADOS E ATIVOS POR MUNICÍPIO E MACRORREGIÃO

GRANDE FLORIANÓPOLIS	314846	3157	311220	469					
- Águas Mornas	1185	13	1170	2	- Gaspar	16749	218	16526	5
- Alfredo Wagner	1451	12	1438	1	- Guabiruba	4864	58	4804	2
- Angelina	979	6	973	0	- Ibirama	3097	42	3054	1
- Anitápolis	720	6	709	5	- Imbuia	996	11	984	1
- Antônio Carlos	3056	29	3023	4	- Indaial	17336	153	17169	14
- Biguaçu	17384	189	17178	17	- Ituporanga	6175	84	6089	2
- Canelinha	2194	21	2167	6	- José Boiteux	1010	11	999	0
- Florianópolis	141038	1305	139479	254	- Laurentino	2009	12	1996	1
- Garopaba	6807	55	6747	5	- Lontras	1966	27	1939	0
- Governador Celso Ramos	4607	34	4573	0	- Mirim Doce	485	10	475	0
- Leoberto Leal	850	2	845	3	- Petrolândia	1392	30	1361	1
- Major Gercino	634	8	626	0	- Pomerode	10093	86	10005	2
- Nova Trento	3599	25	3573	1	- Pouso Redondo	2753	43	2710	0
- Palhoça	44587	415	44118	54	- Presidente Getúlio	2295	42	2253	0
- Paulo Lopes	2121	18	2101	2	- Presidente Nereu	339	4	335	0
- Rancho Queimado	863	5	856	2	- Rio do Campo	1143	12	1131	0
- Santo Amaro da Imperatriz	6016	91	5919	6	- Rio do Oeste	963	20	943	0
- São Bonifácio	1007	7	998	2	- Rio do Sul	16444	159	16274	11
- São João Batista	8561	114	8424	23	- Rio dos Cedros	1371	33	1338	0
- São José	55427	680	54681	66	- Rodeio	2954	35	2919	0
- São Pedro de Alcântara	1240	17	1218	5	- Salete	1434	9	1424	1
- Tijucas	10520	105	10404	11	- Santa Terezinha	1107	8	1098	1
					- Taió	4213	30	4183	0
					- Timbó	13116	106	13005	5
					- Trombudo Central	1995	29	1966	0
					- Vidal Ramos	1350	13	1337	0
					- Vitor Meireles	1020	13	1007	0
					- Witmarsum	649	5	644	0
VALE DO ITAJAÍ	284942	2659	282176	107	FOZ DO RIO ITAJAÍ	185689	2538	183083	68
- Agrolândia	2287	35	2250	2	- Balneário Camboriú	37238	502	36718	18
- Agronômica	1251	15	1234	2	- Balneário Piçarras	7546	74	7471	1
- Apiúna	1665	20	1645	0	- Bombinhas	4843	76	4762	5
- Ascurra	2281	14	2264	3	- Camboriú	19686	215	19464	7
- Atalanta	916	12	903	1	- Ilhota	2889	41	2848	0
- Aurora	1522	23	1498	1	- Itajaí	58463	885	57564	14
- Benedito Novo	1565	24	1541	0	- Itapema	23015	292	22710	13
- Blumenau	104318	811	103467	40	- Luiz Alves	3154	18	3135	1
- Botuverá	1763	12	1751	0	- Navegantes	16179	242	15931	6
- Braço do Trombudo	1249	8	1241	0					
- Brusque	44383	362	44011	10					
- Chapadão do Lageado	737	6	731	0					
- Dona Emma	1097	7	1089	1					
- Doutor Pedrinho	590	7	583	0					

CORONAVÍRUS

Boletim Epidemiológico



29 de setembro de 2022

CASOS, ÓBITOS, RECUPERADOS E ATIVOS POR MUNICÍPIO E MACRORREGIÃO

- Penha	8958	119	8837	2
- Porto Belo	3718	74	3643	1

PL. NORTE E NORDESTE

PL. NORTE E NORDESTE	377567	4696	372592	279
- Araquari	7113	96	7011	6
- Balneário Barra do Sul	2367	56	2311	0
- Barra Velha	7090	147	6935	8
- Bela Vista do Toldo	108	5	103	0
- Campo Alegre	2418	45	2351	22
- Canoinhas	11246	139	11085	22
- Corupá	3254	43	3211	0
- Garuva	3657	39	3615	3
- Guaramirim	9979	113	9860	6
- Irineópolis	1503	17	1485	1
- Itaiópolis	4410	58	4350	2
- Itapoá	6338	84	6250	4
- Jaraguá do Sul	59287	470	58795	22
- Joinville	180307	2312	177856	139
- Mafra	10428	150	10270	8
- Major Vieira	706	8	697	1
- Massaranduba	4997	24	4972	1
- Monte Castelo	1823	25	1797	1
- Papanduva	3212	57	3151	4
- Porto União	7767	104	7658	5
- Rio Negrinho	9459	139	9319	1
- São Bento do Sul	16280	219	16054	7
- São Francisco do Sul	11287	206	11072	9
- São João do Itaperiú	1192	14	1178	0
- Schroeder	7369	45	7318	6
- Três Barras	3970	81	3888	1

SUL

SUL	267518	3627	263622	269
- Araranguá	18433	281	18145	7
- Armazém	1757	36	1719	2
- Balneário Arroio do Silva	3837	65	3770	2
- Balneário Gaivota	3497	41	3448	8
- Balneário Rincão	2483	55	2428	0
- Braço do Norte	12887	119	12764	4
- Capivari de Baixo	6730	100	6619	11

- Cocal do Sul	5563	63	5493	7
- Criciúma	53786	737	53017	32
- Ermo	550	7	542	1
- Forquilha	8419	64	8347	8
- Grão-Pará	2449	15	2432	2
- Gravatal	2956	53	2895	8
- Içara	11768	154	11610	4
- Imaruí	1177	27	1150	0
- Imbituba	11035	125	10906	4
- Jacinto Machado	2773	43	2728	2
- Jaguaruna	4830	68	4761	1
- Laguna	10022	179	9831	12
- Lauro Müller	3424	62	3361	1
- Maracajá	2108	25	2083	0
- Meleiro	1947	25	1922	0
- Morro da Fumaça	5542	51	5489	2
- Morro Grande	1085	9	1075	1
- Nova Veneza	4209	37	4168	4
- Orleans	8256	98	8153	5
- Passo de Torres	2947	35	2906	6
- Pedras Grandes	1146	23	1123	0
- Pescaria Brava	2341	28	2311	2
- Praia Grande	2136	18	2110	8
- Rio Fortuna	877	11	864	2
- Sangão	2553	16	2530	7
- Santa Rosa de Lima	664	5	658	1
- Santa Rosa do Sul	2337	31	2305	1
- São João do Sul	1865	18	1836	11
- São Ludgero	4859	38	4821	0
- São Martinho	909	15	894	0
- Siderópolis	2319	51	2265	3
- Sombrio	6567	89	6469	9
- Timbé do Sul	1463	19	1443	1
- Treviso	1332	13	1319	0
- Treze de Maio	1701	20	1673	8
- Tubarão	30825	543	30206	76
- Turvo	3487	38	3446	3
- Urussanga	5667	77	5587	3

CORONAVÍRUS

Boletim Epidemiológico



29 de setembro de 2022

CASOS, ÓBITOS, RECUPERADOS E ATIVOS POR MUNICÍPIO E MACRORREGIÃO

MEIO OESTE E SERRA	240102	3116	236706	280
- Abdon Batista	512	4	508	0
- Água Doce	2322	20	2301	1
- Alto Bela Vista	510	3	506	1
- Anita Garibaldi	2061	12	2047	2
- Arabutã	699	10	689	0
- Arroio Trinta	1283	15	1263	5
- Bocaina do Sul	866	5	858	3
- Bom Jardim da Serra	1100	8	1092	0
- Bom Retiro	1309	23	1281	5
- Brunópolis	721	9	712	0
- Caçador	9330	328	8992	10
- Calmon	77	7	70	0
- Campo Belo do Sul	1180	23	1154	3
- Campos Novos	9326	138	9187	1
- Capão Alto	394	3	387	4
- Capinzal	7413	57	7354	2
- Catanduvas	3150	35	3108	7
- Celso Ramos	963	7	956	0
- Cerro Negro	425	4	419	2
- Concórdia	27888	245	27639	4
- Correia Pinto	3632	67	3555	10
- Curitibanos	10100	213	9883	4
- Erval Velho	1603	13	1589	1
- Fraiburgo	8242	132	8087	23
- Frei Rogério	699	11	688	0
- Herval d'Oeste	7370	77	7288	5
- Ibiam	406	4	402	0
- Ibicaré	827	9	815	3
- Iomerê	661	11	650	0
- Ipira	598	7	589	2
- Ipumirim	1054	13	1041	0
- Irani	2456	22	2434	0
- Itá	2266	31	2235	0
- Jaborá	1105	12	1092	1
- Joaçaba	10857	86	10767	4
- Lacerdópolis	783	4	779	0
- Lages	42979	606	42271	102
- Lebon Régis	1766	72	1693	1

- Lindóia do Sul	1293	13	1280	0
- Luzerna	1783	17	1764	2
- Macieira	481	6	475	0
- Matos Costa	349	4	345	0
- Monte Carlo	1713	48	1664	1
- Otacílio Costa	6225	73	6143	9
- Ouro	2522	23	2495	4
- Painel	350	6	344	0
- Palmeira	743	5	736	2
- Peritiba	566	5	561	0
- Pinheiro Preto	857	10	846	1
- Piratuba	771	12	759	0
- Ponte Alta	1004	15	986	3
- Ponte Alta do Norte	460	9	451	0
- Presidente Castello Branco	625	5	620	0
- Rio das Antas	1937	21	1914	2
- Rio Rufino	351	8	341	2
- Salto Veloso	1493	8	1479	6
- Santa Cecília	2978	36	2942	0
- São Cristóvão do Sul	340	18	322	0
- São Joaquim	7977	94	7867	16
- São José do Cerrito	1411	16	1389	6
- Seara	4968	42	4925	1
- Tangará	2422	36	2383	3
- Timbó Grande	1176	19	1156	1
- Treze Tílias	1533	17	1515	1
- Urubici	786	28	758	0
- Urupema	524	5	519	0
- Vargem	945	4	940	1
- Vargem Bonita	1460	11	1448	1
- Videira	19047	137	18898	12
- Xavantina	704	5	699	0
- Zortéa	1375	14	1361	0

GRANDE OESTE	205441	2603	202612	226
- Abelardo Luz	2502	69	2422	11
- Águas de Chapecó	1237	15	1219	3
- Águas Frias	1061	4	1057	0
- Anchieta	1267	12	1253	2

CORONAVÍRUS

Boletim Epidemiológico



29 de setembro de 2022

CASOS, ÓBITOS, RECUPERADOS E ATIVOS POR MUNICÍPIO E MACRORREGIÃO

- Arvoredo	473	5	467	1	- Novo Horizonte	667	2	665	0
- Bandeirante	755	7	747	1	- Ouro Verde	771	13	758	0
- Barra Bonita	480	2	478	0	- Paial	459	4	455	0
- Belmonte	665	5	660	0	- Palma Sola	1902	19	1881	2
- Bom Jesus	783	12	771	0	- Palmitos	3693	72	3620	1
- Bom Jesus do Oeste	385	6	379	0	- Paraíso	349	7	342	0
- Caibi	1312	20	1289	3	- Passos Maia	1010	13	997	0
- Campo Erê	2257	24	2232	1	- Pinhalzinho	6348	38	6309	1
- Caxambu do Sul	1185	14	1171	0	- Planalto Alegre	753	15	737	1
- Chapecó	70275	867	69370	38	- Ponte Serrada	2562	63	2483	16
- Cordilheira Alta	1093	10	1082	1	- Princesa	842	13	829	0
- Coronel Freitas	2674	33	2641	0	- Quilombo	2823	45	2777	1
- Coronel Martins	568	3	565	0	- Riqueza	981	19	961	1
- Cunha Porã	1865	30	1833	2	- Romelândia	583	8	575	0
- Cunchaí	205	4	201	0	- Saltinho	510	8	500	2
- Descanso	1629	21	1607	1	- Santa Helena	237	4	233	0
- Dionísio Cerqueira	3336	57	3277	2	- Santa Terezinha do Progresso	430	4	426	0
- Entre Rios	1173	11	1162	0	- Santiago do Sul	236	2	234	0
- Faxinal dos Guedes	3575	48	3524	3	- São Bernardino	476	4	472	0
- Flor do Sertão	308		307	1	- São Carlos	1294	24	1268	2
- Formosa do Sul	738	10	728	0	- São Domingos	1521	24	1497	0
- Galvão	864	12	852	0	- São João do Oeste	905	9	896	0
- Guaraciaba	2564	38	2521	5	- São José do Cedro	3065	30	3033	2
- Guarujá do Sul	988	12	976	0	- São Lourenço do Oeste	4825	74	4746	5
- Guatambu	1473	20	1453	0	- São Miguel da Boa Vista	413	8	404	1
- Iporã do Oeste	918	16	900	2	- São Miguel do Oeste	9553	86	9462	5
- Ipuçu	1576	18	1555	3	- Saudades	2056	19	2023	14
- Iraceminha	778	5	770	3	- Serra Alta	498	6	488	4
- Irati	529	8	519	2	- Sul Brasil	807	7	799	1
- Itapiranga	2723	23	2698	2	- Tigrinhos	589	2	587	0
- Jardinópolis	687	5	682	0	- Tunápolis	1751	11	1730	10
- Jupiá	350	7	343	0	- União do Oeste	672	12	660	0
- Lajeado Grande	527	7	520	0	- Vargeão	388	11	376	1
- Maravilha	8479	79	8390	10	- Xanxerê	14077	202	13870	5
- Marema	504	13	488	3	- Xaxim	8539	129	8364	46
- Modelo	781	12	767	2	- Outros estados				0
- Mondai	1472	12	1458	2	- Outros países				0
- Nova Erechim	941	12	929	0	- Não informado				0
- Nova Itaberaba	901	8	892	1					



NOTAS EXPLICATIVAS

1 - O número de pacientes recuperados considera aqueles que tenham recebido alta hospitalar e tenham decorridos 14 dias do início dos sintomas sem evolução a óbito. Limitações: por forma de concepção dos sistemas de informação, os casos são registrados de forma única, portanto, pessoas que foram internadas após a inclusão no sistema de informação, ou tenham registrados mais de um evento de internação e alta, ou não estão encerrados no SIVEP-Gripe podem não ser considerados como casos recuperados.

2 - Eventual diferença entre o total de casos confirmados ou óbitos por sexo e o total geral diz respeito a situações em que o sexo não foi informado pelo notificador.

FONTES

SANTA CATARINA. Centro de Informática e Automação do Estado de Santa Catarina - CIASC. Plataforma BoaVista, com dados da Diretoria de Vigilância Epidemiológica vinculada à Superintendência de Vigilância em Saúde da Secretaria de Estado da Saúde. Acesso em: 29 de setembro de 2022, 14h22

SANTA CATARINA. Secretaria de Estado da Saúde, Superintendência de Serviços Especializados e Regulação. Acesso em: 29 de setembro de 2022, 14h06.

BRASIL. Ministério da Saúde. Painel Coronavírus. Disponível em: <https://covid.saude.gov.br/>. Acesso em: 29 de setembro de 2022, 15h12.



Links úteis

Links úteis

www.coronavirus.sc.gov.br

Boletins epidemiológicos
Guia de convívio responsável
Tira dúvidas
Triagem online
Portal da Transparência

