



CORONAVÍRUS

Boletim Epidemiológico

17 de setembro de 2022

www.coronavirus.sc.gov.br

CORONAVÍRUS

Boletim Epidemiológico



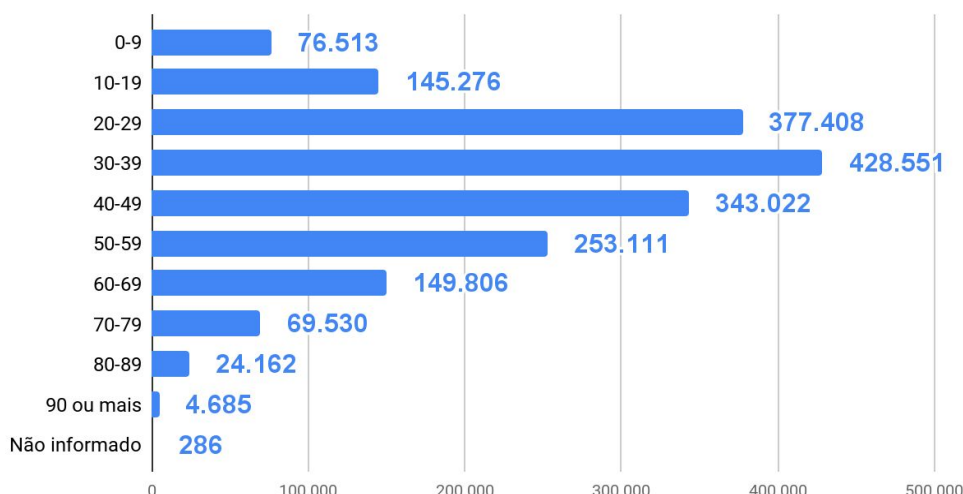
17 de setembro de 2022

DADOS GERAIS (2020 - 2022)

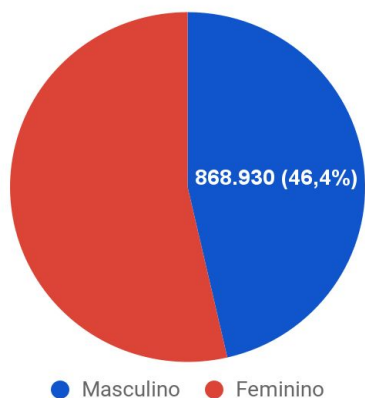
Casos confirmados 1.872.350 +497	Taxa de Incidência (casos por 100 mil hab.) 25.816,6 +7	Pacientes recuperados 1.847.910 +486	Casos ativos 2.054 +9
Óbitos 22.386 +2	Taxa de Mortalidade (óbitos por 100 mil hab.) 309,0 =	Taxa de letalidade (%) 1,20% =	77 Testes em análise no Lacen

TESTES PCR: **1.732.596** Clínico-epidemiológico: **31.124**

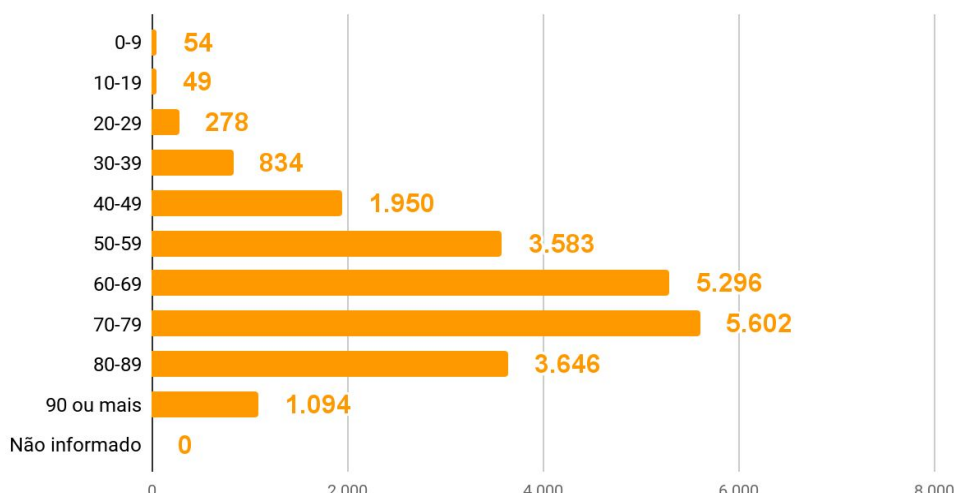
Casos por faixa etária



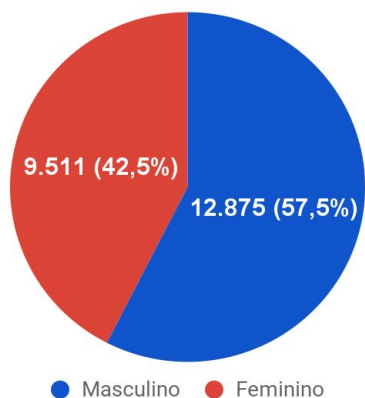
Casos confirmados por sexo



Óbitos por faixa etária



Óbitos por sexo



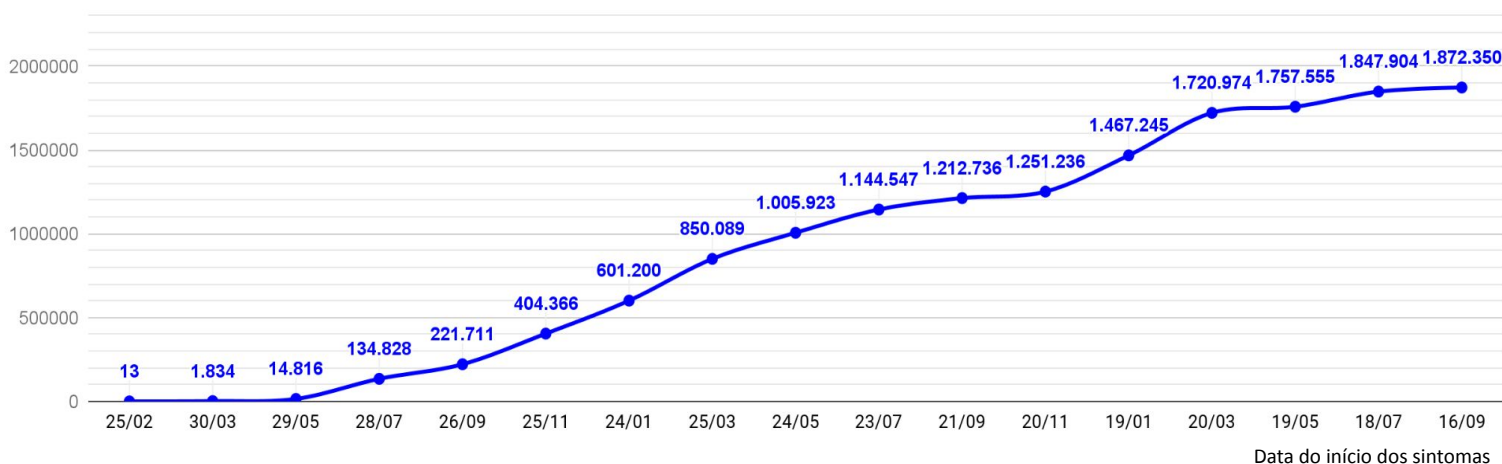
CORONAVÍRUS

Boletim Epidemiológico

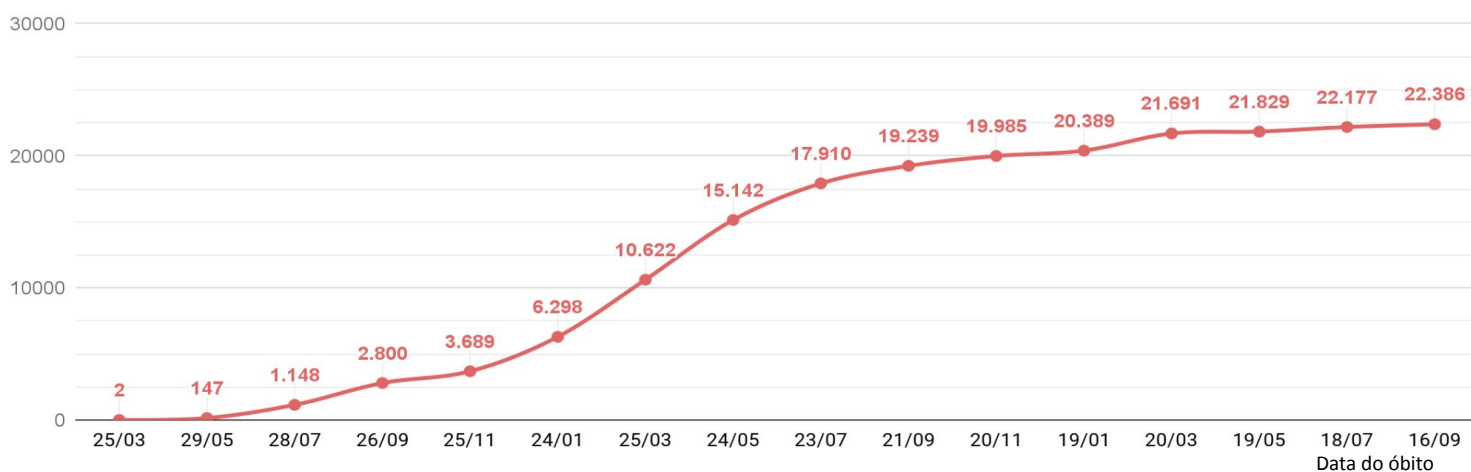


17 de setembro de 2022

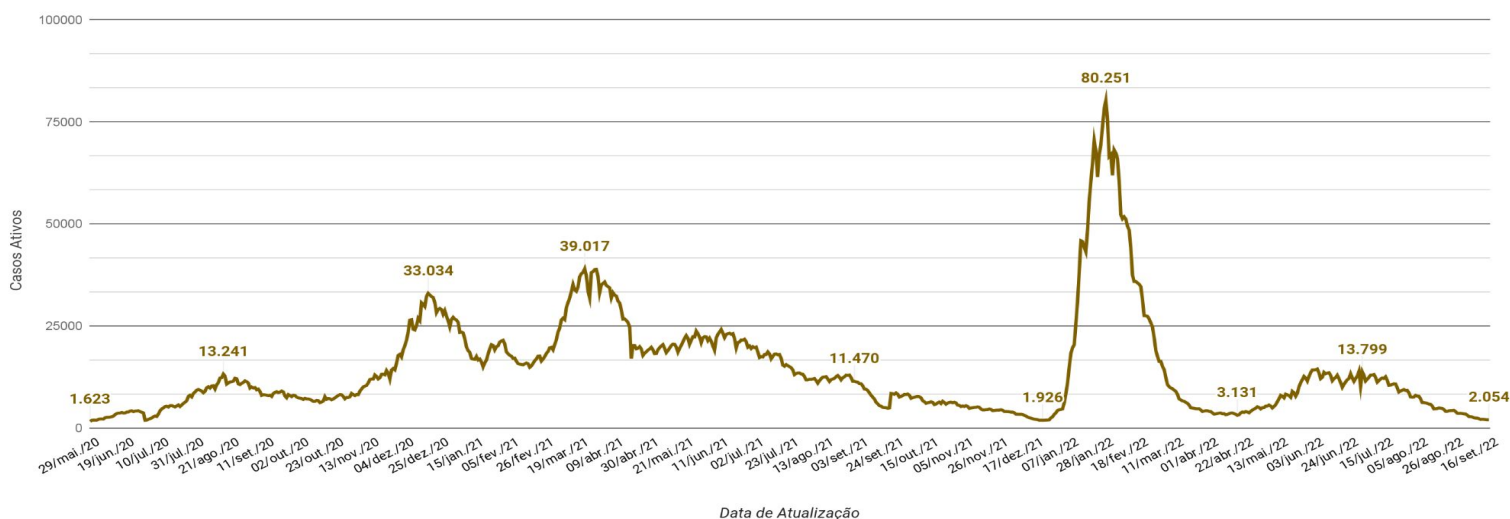
EVOLUÇÃO DO CASOS CONFIRMADOS (ACUMULADO)



EVOLUÇÃO DOS ÓBITOS (ACUMULADO)



EVOLUÇÃO DOS CASOS ATIVOS



CORONAVÍRUS

Boletim Epidemiológico



17 de setembro de 2022

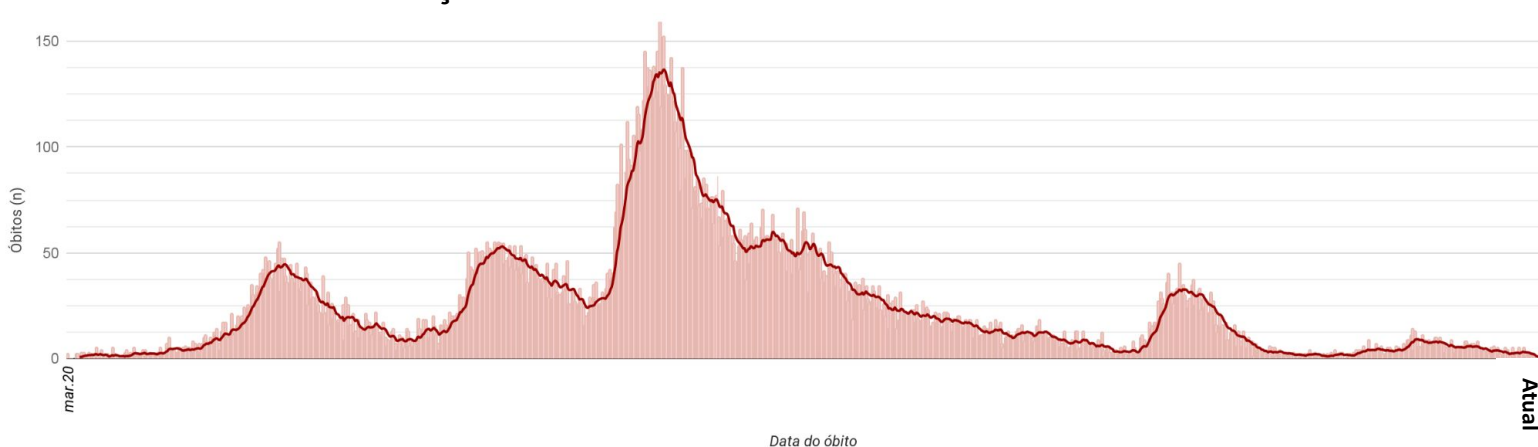
CASOS, ÓBITOS E TAXAS POR ANO DE INÍCIO DOS SINTOMAS

	2020	2021	2022
Casos (n)	536.922	733.453	601.975
Taxa de Incidência (casos por 100 mil hab.)	7.403,3	10.113,1	8.300,2
Óbitos (n)	5.412	14.828	2.146
Taxa de mortalidade (óbitos por 100 mil hab.)	74,6	204,5	29,6
Taxa de Letalidade (%)	1,01%	2,02%	0,36%

EVOLUÇÃO DO CASOS CONFIRMADOS POR DATA DE INÍCIO DOS SINTOMAS 2020-2022



EVOLUÇÃO DOS ÓBITOS POR DATA DE ÓBITO. 2020-2022





OCUPAÇÃO DE LEITOS DE UTI (TOTAL GERAL)

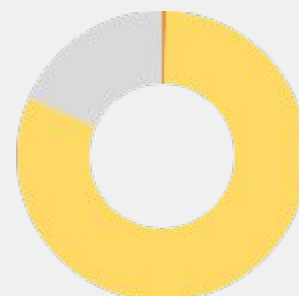
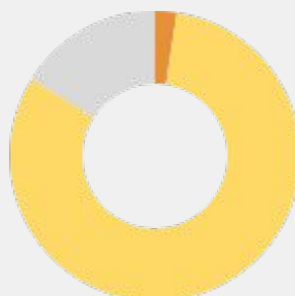
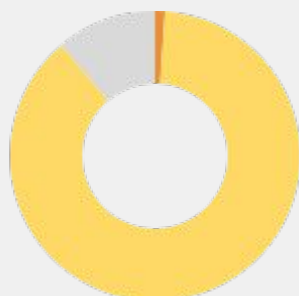
TOTAL GERAL

Ocupação geral	998	86,9%
Ocupados por Covid-19	13	1,1%
Outras enfermidades	985	85,8%
Livres	150	13,1%



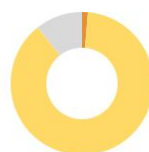
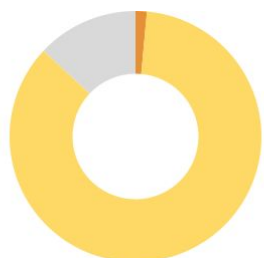
OCUPAÇÃO DE LEITOS DE UTI (ADULTO, PEDIÁTRICO E NEONATAL)

	ADULTO		PEDIÁTRICO		NEONATAL	
Leitos ativos	813		124		211	
Taxa de ocupação	88,8%		83,9%		81,5%	
Ocupados por Covid-19	9	1,1%	3	2,4%	1	0,5%
Outras enfermidades	713	87,7%	101	81,5%	171	81,0%
Livres	91	11,2%	20	16,1%	39	18,5%



OCUPAÇÃO DE LEITOS DE UTI POR MACRORREGIÃO - SUS

GRANDE FLORIANÓPOLIS



Leitos ativos

TOTAL

ADULTO

PEDIÁTRICO

NEONATAL

207

150

20

37

Taxa de ocupação

87,0%

89,3%

70,0%

86,5%

Ocupados por Covid-19

3

1,4%

2

1,3%

1

5,0%

0

0,0%

Outras enfermidades

177

85,5%

132

88,0%

13

65,0%

32

86,5%

Livres

27

13,0%

16

10,7%

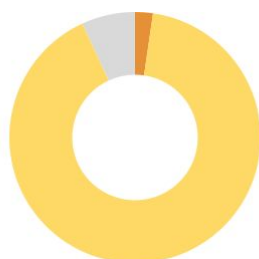
6

30,0%

5

13,5%

VALE DO ITAJAÍ



Leitos ativos

TOTAL

ADULTO

PEDIÁTRICO

NEONATAL

174

126

13

35

Taxa de ocupação

93,1%

96,8%

92,3%

80,0%

Ocupados por Covid-19

4

2,3%

2

1,6%

2

15,4%

0

0,0%

Outras enfermidades

158

90,8%

120

95,2%

10

76,9%

28

80,0%

Livres

12

6,9%

4

3,2%

1

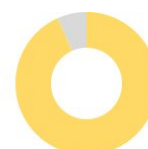
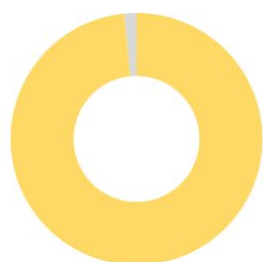
7,7%

7

20,0%

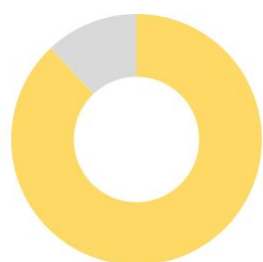
OCUPAÇÃO DE LEITOS DE UTI POR MACRORREGIÃO - SUS

FOZ DO RIO ITAJAÍ



	TOTAL		ADULTO		PEDIÁTRICO		NEONATAL	
Leitos ativos	64		35		15		14	
Taxa de ocupação	98,4%		100,0%		93,3%		100,0%	
Ocupados por Covid-19	0	0,0%	0	0,0%	0	0,0%	0	0,0%
Outras enfermidades	63	98,4%	35	100,0%	14	93,3%	14	100,0%
Livres	1	1,6%	0	0,0%	1	6,7%	0	0,0%

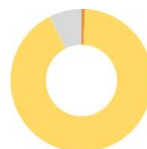
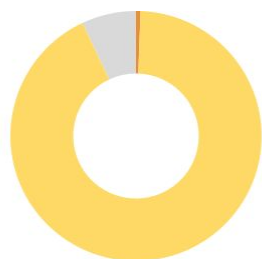
GRANDE OESTE



	TOTAL		ADULTO		PEDIÁTRICO		NEONATAL	
Leitos ativos	83		60		5		18	
Taxa de ocupação	88,0%		85,0%		80,0%		100,0%	
Ocupados por Covid-19	0	0,0%	0	0,0%	0	0,0%	0	0,0%
Outras enfermidades	73	88,0%	51	85,0%	4	80,0%	18	100,0%
Livres	10	12,0%	9	15,0%	1	20,0%	0	0,0%

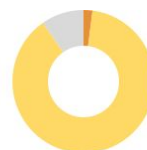
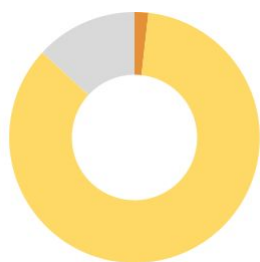
OCUPAÇÃO DE LEITOS DE UTI POR MACRORREGIÃO - SUS

MEIO OESTE E SERRA CATARINENSE



	TOTAL		ADULTO		PEDIÁTRICO		NEONATAL	
Leitos ativos	171		121		19		31	
Taxa de ocupação	93,0%		92,6%		89,5%		96,8%	
Ocupados por Covid-19	1	0,6%	1	0,8%	0	0,0%	0	0,0%
Outras enfermidades	158	92,4%	111	91,7%	17	89,5%	30	96,8%
Livres	12	7,0%	9	7,4%	2	10,5%	1	3,2%

PLANALTO NORTE E NORDESTE



	TOTAL		ADULTO		PEDIÁTRICO		NEONATAL	
Leitos ativos	281		196		38		47	
Taxa de ocupação	86,8%		90,3%		84,2%		74,5%	
Ocupados por Covid-19	5	1,8%	4	2,0%	0	0,0%	1	2,1%
Outras enfermidades	239	85,1%	173	88,3%	32	84,2%	34	72,3%
Livres	37	13,2%	19	9,7%	6	15,8%	12	25,5%

OCUPAÇÃO DE LEITOS DE UTI POR MACRORREGIÃO - SUS

SUL



	TOTAL		ADULTO		PEDIÁTRICO		NEONATAL	
Leitos ativos	168		125		14		29	
Taxa de ocupação	69,6%		72,8%		78,6%		51,7%	
Ocupados por Covid-19	0	0,0%	0	0,0%	0	0,0%	0	0,0%
Outras enfermidades	117	69,6%	91	72,8%	11	78,6%	15	51,7%
Livres	51	30,4%	34	27,2%	3	21,4%	14	48,3%

CORONAVÍRUS

Boletim Epidemiológico



17 de setembro de 2022

CASOS, ÓBITOS, RECUPERADOS E ATIVOS POR MUNICÍPIO E MACRORREGIÃO

GRANDE FLORIANÓPOLIS	314305	3156	310588	561					
- Águas Mornas	1184	13	1170	1	- Gaspar	16744	218	16520	6
- Alfredo Wagner	1451	12	1438	1	- Guabiruba	4863	58	4803	2
- Angelina	979	6	973	0	- Ibirama	3064	42	3021	1
- Anitápolis	713	6	707	0	- Imbuia	995	11	984	0
- Antônio Carlos	3055	29	3022	4	- Indaial	17311	153	17147	11
- Biguaçu	17372	189	17158	25	- Ituporanga	6174	84	6085	5
- Canelinha	2189	21	2166	2	- José Boiteux	1008	11	997	0
- Florianópolis	140741	1305	139118	318	- Laurentino	2008	12	1995	1
- Garopaba	6772	55	6705	12	- Lontras	1965	27	1938	0
- Governador Celso Ramos	4605	34	4568	3	- Mirim Doce	485	10	475	0
- Leoberto Leal	847	2	845	0	- Petrolândia	1392	30	1361	1
- Major Gercino	633	8	625	0	- Pomerode	10091	86	10004	1
- Nova Trento	3599	25	3572	2	- Pouso Redondo	2753	43	2710	0
- Palhoça	44542	415	44065	62	- Presidente Getúlio	2295	42	2253	0
- Paulo Lopes	2116	18	2094	4	- Presidente Nereu	339	4	335	0
- Rancho Queimado	861	5	856	0	- Rio do Campo	1143	12	1131	0
- Santo Amaro da Imperatriz	6011	91	5911	9	- Rio do Oeste	963	20	943	0
- São Bonifácio	1003	7	993	3	- Rio do Sul	16436	159	16260	17
- São João Batista	8545	114	8406	25	- Rio dos Cedros	1371	33	1337	1
- São José	55340	679	54586	75	- Rodeio	2954	35	2918	1
- São Pedro de Alcântara	1238	17	1217	4	- Salette	1433	9	1423	1
- Tijucas	10509	105	10393	11	- Santa Terezinha	1107	8	1098	1
					- Taió	4212	30	4179	3
					- Timbó	13109	106	13002	1
					- Trombudo Central	1995	29	1966	0
					- Vidal Ramos	1350	13	1336	1
					- Vitor Meireles	1020	13	1007	0
					- Witmarsum	648	5	643	0
VALE DO ITAJAÍ	284032	2659	281252	121					
- Agrolândia	2286	35	2249	2	FOZ DO RIO ITAJAÍ	184818	2538	182174	106
- Agronômica	1251	15	1234	2	- Balneário Camboriú	37222	502	36692	28
- Apiúna	1665	20	1645	0	- Balneário Piçarras	7485	74	7410	1
- Ascurra	2278	14	2264	0	- Bombinhas	4840	76	4759	5
- Atalanta	916	12	903	1	- Camboriú	19671	215	19453	3
- Aurora	1521	23	1495	3	- Ilhota	2886	41	2845	0
- Benedito Novo	1565	24	1541	0	- Itajaí	57749	885	56829	35
- Blumenau	103545	811	102682	52	- Itapema	22996	292	22688	16
- Botuverá	1763	12	1751	0	- Luiz Alves	3154	18	3135	1
- Braço do Trombudo	1249	8	1241	0	- Navegantes	16154	242	15902	10
- Brusque	44341	362	43974	5					
- Chapadão do Lageado	737	6	729	2					
- Dona Emma	1096	7	1089	0					
- Doutor Pedrinho	591	7	584	0					

CORONAVÍRUS

Boletim Epidemiológico



17 de setembro de 2022

CASOS, ÓBITOS, RECUPERADOS E ATIVOS POR MUNICÍPIO E MACRORREGIÃO

- Penha	8947	119	8822	6
- Porto Belo	3714	74	3639	1

PL. NORTE E NORDESTE	377199	4692	372165	342
- Araquari	7106	95	7002	9
- Balneário Barra do Sul	2365	56	2308	1
- Barra Velha	7078	147	6923	8
- Bela Vista do Toldo	108	5	103	0
- Campo Alegre	2412	45	2345	22
- Canoinhas	11235	137	11077	21
- Corupá	3208	43	3165	0
- Garuva	3654	39	3611	4
- Guaramirim	9954	113	9824	17
- Irineópolis	1503	17	1484	2
- Itaiópolis	4407	58	4348	1
- Itapoá	6335	84	6248	3
- Jaraguá do Sul	59223	470	58715	38
- Joinville	180176	2311	177708	157
- Mafra	10419	150	10263	6
- Major Vieira	706	8	697	1
- Massaranduba	4984	24	4958	2
- Monte Castelo	1821	25	1793	3
- Papanduva	3212	57	3150	5
- Porto União	7762	104	7647	11
- Rio Negrinho	9457	139	9316	2
- São Bento do Sul	16273	219	16047	7
- São Francisco do Sul	11281	206	11067	8
- São João do Itaperiú	1192	14	1177	1
- Schroeder	7359	45	7304	10
- Três Barras	3969	81	3885	3

SUL	267057	3625	263125	307
- Araranguá	18424	281	18138	5
- Armazém	1757	36	1719	2
- Balneário Arroio do Silva	3835	65	3759	11
- Balneário Gaivota	3491	41	3441	9
- Balneário Rincão	2483	55	2428	0
- Braço do Norte	12892	119	12771	2
- Capivari de Baixo	6725	100	6612	13

- Cocal do Sul	5555	63	5473	19
- Criciúma	53766	736	53009	21
- Ermo	550	7	542	1
- Forquilhinha	8415	64	8345	6
- Grão-Pará	2447	15	2432	0
- Gravatal	2942	53	2880	9
- Içara	11768	154	11608	6
- Imaruí	1176	27	1149	0
- Imbituba	10733	125	10604	4
- Jacinto Machado	2772	43	2720	9
- Jaguaruna	4806	67	4738	1
- Laguna	10010	179	9819	12
- Lauro Müller	3424	62	3356	6
- Maracajá	2107	25	2082	0
- Meleiro	1947	25	1922	0
- Morro da Fumaça	5542	51	5486	5
- Morro Grande	1084	9	1074	1
- Nova Veneza	4205	37	4164	4
- Orleans	8253	98	8147	8
- Passo de Torres	2945	35	2903	7
- Pedras Grandes	1145	23	1122	0
- Pescaria Brava	2336	28	2304	4
- Praia Grande	2132	18	2107	7
- Rio Fortuna	877	11	864	2
- Sangão	2552	16	2527	9
- Santa Rosa de Lima	662	5	654	3
- Santa Rosa do Sul	2337	31	2305	1
- São João do Sul	1865	18	1836	11
- São Ludgero	4859	38	4821	0
- São Martinho	909	15	894	0
- Siderópolis	2317	51	2262	4
- Sombrio	6567	89	6469	9
- Timbé do Sul	1462	19	1442	1
- Treviso	1332	13	1317	2
- Treze de Maio	1700	20	1672	8
- Tubarão	30798	543	30181	74
- Turvo	3486	38	3445	3
- Urussanga	5667	77	5582	8

CORONAVÍRUS

Boletim Epidemiológico



17 de setembro de 2022

CASOS, ÓBITOS, RECUPERADOS E ATIVOS POR MUNICÍPIO E MACRORREGIÃO

MEIO OESTE E SERRA	239939	3114	236498	327
- Abdon Batista	511	4	507	0
- Água Doce	2323	20	2302	1
- Alto Bela Vista	508	3	505	0
- Anita Garibaldi	2063	12	2046	5
- Arabutã	699	10	689	0
- Arroio Trinta	1282	15	1261	6
- Bocaina do Sul	865	5	858	2
- Bom Jardim da Serra	1100	8	1092	0
- Bom Retiro	1309	23	1281	5
- Brunópolis	721	9	712	0
- Caçador	9323	327	8977	19
- Calmon	77	7	70	0
- Campo Belo do Sul	1180	23	1154	3
- Campos Novos	9325	138	9179	8
- Capão Alto	394	3	387	4
- Capinzal	7411	57	7350	4
- Catanduvas	3148	35	3107	6
- Celso Ramos	963	7	956	0
- Cerro Negro	425	4	419	2
- Concórdia	27992	245	27739	8
- Correia Pinto	3623	67	3547	9
- Curitibanos	10097	213	9881	3
- Erval Velho	1602	13	1589	0
- Fraiburgo	8237	132	8084	21
- Frei Rogério	699	11	688	0
- Herval d'Oeste	7353	77	7268	8
- Ibiam	406	4	402	0
- Ibicaré	828	9	816	3
- Iomerê	661	11	650	0
- Ipira	597	7	589	1
- Ipumirim	1054	13	1041	0
- Irani	2456	22	2434	0
- Itá	2265	31	2233	1
- Jaborá	1105	12	1092	1
- Joaçaba	10778	86	10686	6
- Lacerdópolis	783	4	777	2
- Lages	42968	605	42249	114
- Lebon Régis	1763	72	1690	1

- Lindóia do Sul	1293	13	1280	0
- Luzerna	1780	17	1760	3
- Macieira	481	6	475	0
- Matos Costa	349	4	345	0
- Monte Carlo	1713	48	1664	1
- Otacílio Costa	6224	73	6141	10
- Ouro	2518	23	2486	9
- Painel	350	6	344	0
- Palmeira	743	5	736	2
- Peritiba	566	5	561	0
- Pinheiro Preto	857	10	846	1
- Piratuba	771	12	759	0
- Ponte Alta	1004	15	986	3
- Ponte Alta do Norte	460	9	451	0
- Presidente Castello Branco	625	5	620	0
- Rio das Antas	1936	21	1912	3
- Rio Rufino	351	8	340	3
- Salto Veloso	1491	8	1478	5
- Santa Cecília	2978	36	2941	1
- São Cristóvão do Sul	340	18	322	0
- São Joaquim	7967	94	7852	21
- São José do Cerrito	1401	16	1383	2
- Seara	4902	42	4859	1
- Tangará	2418	36	2380	2
- Timbó Grande	1176	19	1155	2
- Treze Tílias	1523	17	1505	1
- Urubici	785	28	757	0
- Urupema	524	5	519	0
- Vargem	944	4	939	1
- Vargem Bonita	1460	11	1448	1
- Videira	19036	137	18888	11
- Xavantina	704	5	699	0
- Zortéa	1375	14	1360	1

GRANDE OESTE	205000	2602	202108	290
- Abelardo Luz	2492	69	2411	12
- Águas de Chapecó	1236	15	1216	5
- Águas Frias	1061	4	1057	0
- Anchieta	1264	12	1251	1

CORONAVÍRUS

Boletim Epidemiológico



17 de setembro de 2022

CASOS, ÓBITOS, RECUPERADOS E ATIVOS POR MUNICÍPIO E MACRORREGIÃO

- Arvoredo	473	5	466	2	- Novo Horizonte	666	2	662	2
- Bandeirante	754	7	747	0	- Ouro Verde	771	13	748	10
- Barra Bonita	480	2	478	0	- Paial	459	4	455	0
- Belmonte	662	5	657	0	- Palma Sola	1902	19	1875	8
- Bom Jesus	783	12	771	0	- Palmitos	3693	72	3620	1
- Bom Jesus do Oeste	385	6	379	0	- Paraíso	349	7	342	0
- Caibi	1311	20	1288	3	- Passos Maia	988	13	974	1
- Campo Erê	2259	24	2229	6	- Pinhalzinho	6348	38	6306	4
- Caxambu do Sul	1185	14	1171	0	- Planalto Alegre	752	15	736	1
- Chapecó	70242	867	69328	47	- Ponte Serrada	2550	63	2468	19
- Cordilheira Alta	1093	10	1082	1	- Princesa	842	13	829	0
- Coronel Freitas	2674	33	2641	0	- Quilombo	2822	45	2777	0
- Coronel Martins	568	3	565	0	- Riqueza	981	19	961	1
- Cunha Porã	1864	30	1830	4	- Romelândia	583	8	575	0
- Cunchaí	205	4	201	0	- Saltinho	509	8	500	1
- Descanso	1627	21	1604	2	- Santa Helena	237	4	233	0
- Dionísio Cerqueira	3336	57	3276	3	- Santa Terezinha do Progresso	430	4	426	0
- Entre Rios	1173	11	1162	0	- Santiago do Sul	236	2	234	0
- Faxinal dos Guedes	3575	48	3519	8	- São Bernardino	476	4	472	0
- Flor do Sertão	307		307	0	- São Carlos	1294	24	1267	3
- Formosa do Sul	738	10	727	1	- São Domingos	1521	24	1497	0
- Galvão	862	12	850	0	- São João do Oeste	905	9	896	0
- Guaraciaba	2558	38	2517	3	- São José do Cedro	3061	29	3029	3
- Guarujá do Sul	988	12	974	2	- São Lourenço do Oeste	4613	74	4534	5
- Guatambu	1473	20	1453	0	- São Miguel da Boa Vista	413	8	404	1
- Iporã do Oeste	918	16	900	2	- São Miguel do Oeste	9490	86	9400	4
- Ipuçu	1575	18	1552	5	- Saudades	2045	19	2022	4
- Iraceminha	778	5	764	9	- Serra Alta	498	6	488	4
- Irati	523	8	509	6	- Sul Brasil	808	7	800	1
- Itapiranga	2721	23	2695	3	- Tigrinhos	589	2	587	0
- Jardinópolis	687	5	679	3	- Tunápolis	1747	11	1726	10
- Jupiá	349	7	342	0	- União do Oeste	671	12	654	5
- Lajeado Grande	527	7	520	0	- Vargeão	389	11	377	1
- Maravilha	8473	79	8385	9	- Xanxerê	14075	202	13869	4
- Marema	504	13	488	3	- Xaxim	8536	129	8357	50
- Modelo	781	12	766	3					
- Mondai	1471	12	1457	2	- Outros estados				0
- Nova Erechim	940	12	928	0	- Outros países				0
- Nova Itaberaba	876	8	866	2	- Não informado				0



NOTAS EXPLICATIVAS

1 - O número de pacientes recuperados considera aqueles que tenham recebido alta hospitalar e tenham decorridos 14 dias do início dos sintomas sem evolução a óbito. Limitações: por forma de concepção dos sistemas de informação, os casos são registrados de forma única, portanto, pessoas que foram internadas após a inclusão no sistema de informação, ou tenham registrados mais de um evento de internação e alta, ou não estão encerrados no SIVEP-Gripe podem não ser considerados como casos recuperados.

2 - Eventual diferença entre o total de casos confirmados ou óbitos por sexo e o total geral diz respeito a situações em que o sexo não foi informado pelo notificador.

FONTES

SANTA CATARINA. Centro de Informática e Automação do Estado de Santa Catarina - CIASC. Plataforma BoaVista, com dados da Diretoria de Vigilância Epidemiológica vinculada à Superintendência de Vigilância em Saúde da Secretaria de Estado da Saúde. Acesso em: 17 de setembro de 2022, 14h22

SANTA CATARINA. Secretaria de Estado da Saúde, Superintendência de Serviços Especializados e Regulação. Acesso em: 17 de setembro de 2022, 14h06.

BRASIL. Ministério da Saúde. Painel Coronavírus. Disponível em: <https://covid.saude.gov.br/>. Acesso em: 17 de setembro de 2022, 15h12.



Links úteis

Links úteis

www.coronavirus.sc.gov.br

Boletins epidemiológicos
Guia de convívio responsável
Tira dúvidas
Triagem online
Portal da Transparência

