



CORONAVÍRUS

Boletim Epidemiológico

14 de setembro de 2022

www.coronavirus.sc.gov.br

CORONAVÍRUS

Boletim Epidemiológico



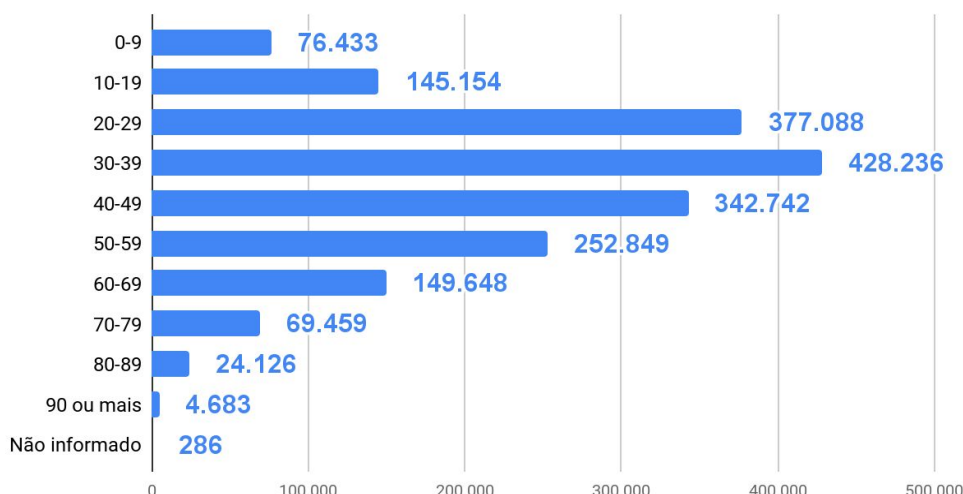
14 de setembro de 2022

DADOS GERAIS (2020 - 2022)

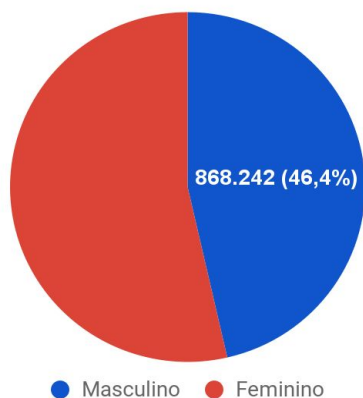
Casos confirmados 1.870.704 +588	Taxa de Incidência (casos por 100 mil hab.) 25.793,9 +8	Pacientes recuperados 1.846.176 +626	Casos ativos 2.145 -35
Óbitos 22.383 -3	Taxa de Mortalidade (óbitos por 100 mil hab.) 309,0 =	Taxa de letalidade (%) 1,20% =	112 Testes em análise no Lacen

TESTES PCR: **1.730.935** Clínico-epidemiológico: **31.108**

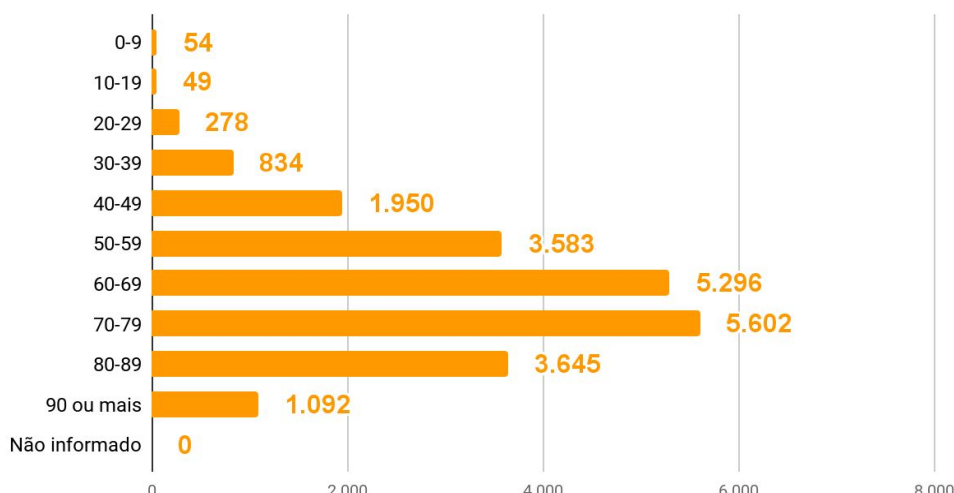
Casos por faixa etária



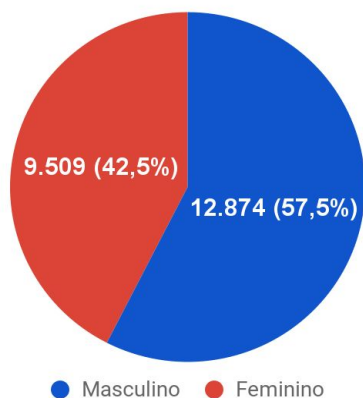
Casos confirmados por sexo



Óbitos por faixa etária



Óbitos por sexo



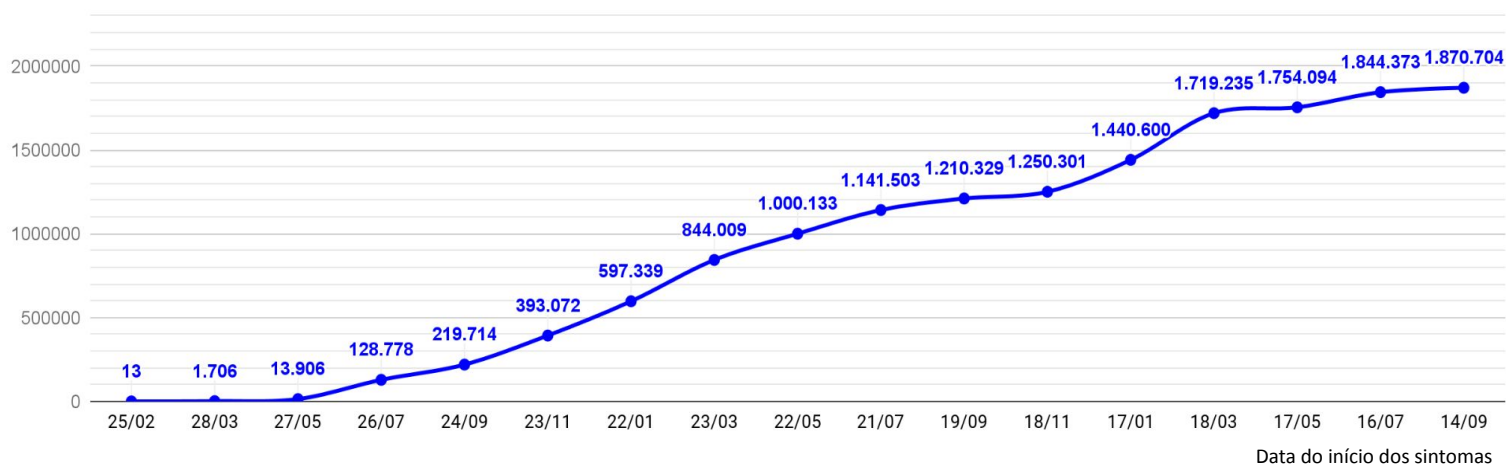
CORONAVÍRUS

Boletim Epidemiológico

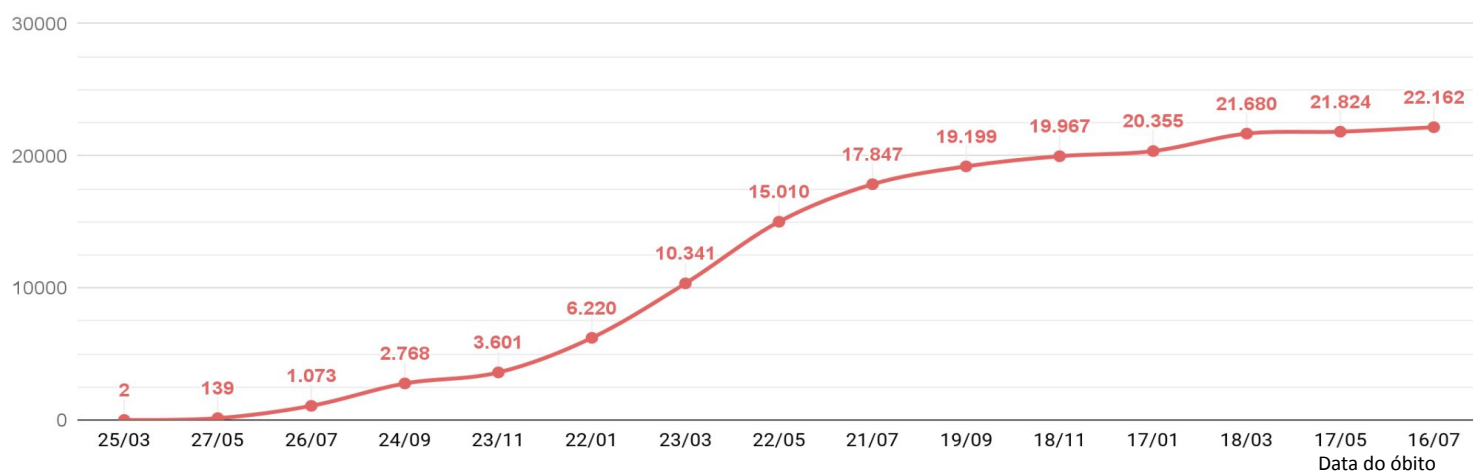


14 de setembro de 2022

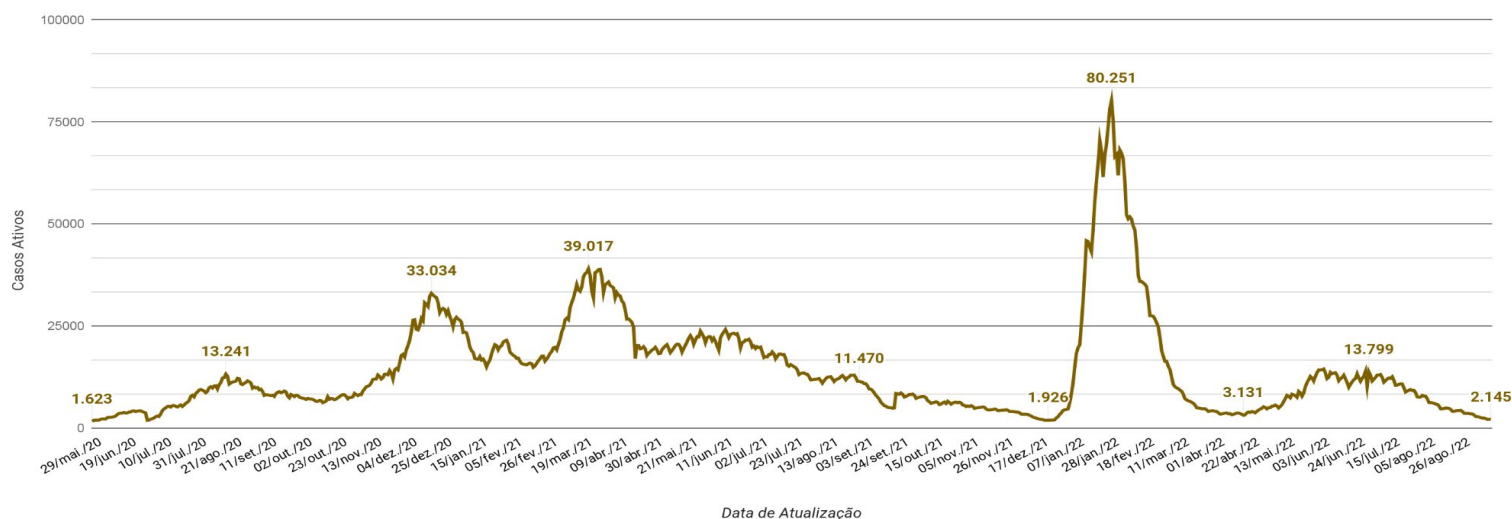
EVOLUÇÃO DO CASOS CONFIRMADOS (ACUMULADO)



EVOLUÇÃO DOS ÓBITOS (ACUMULADO)



EVOLUÇÃO DOS CASOS ATIVOS



CORONAVÍRUS

Boletim Epidemiológico

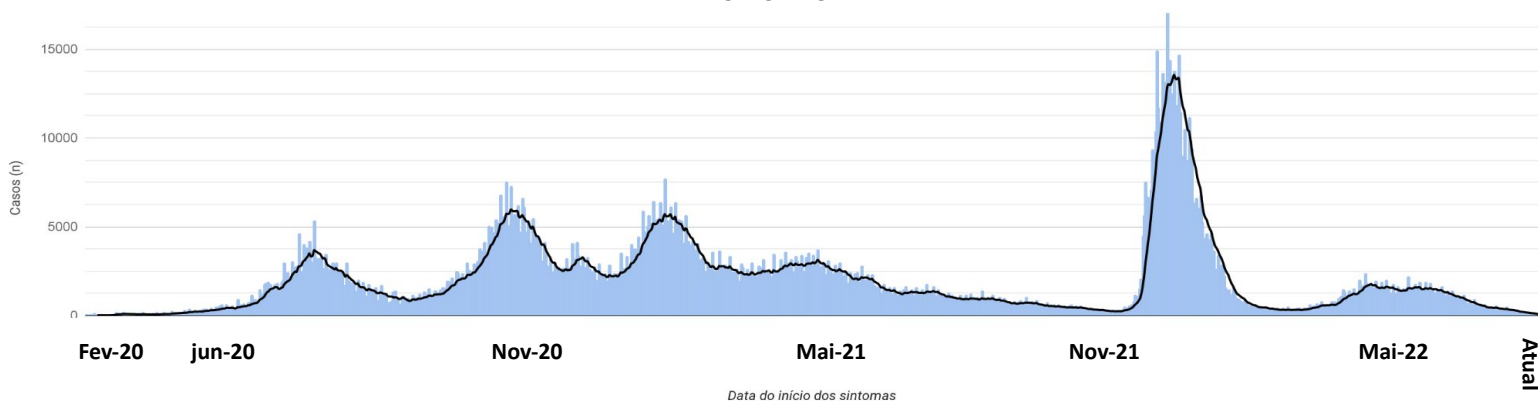


14 de setembro de 2022

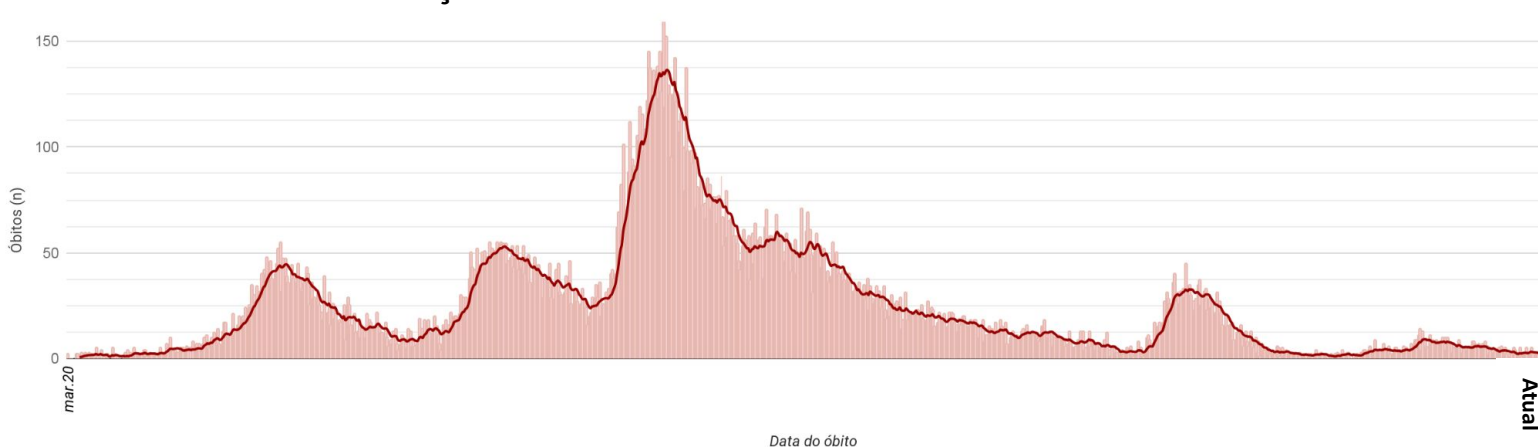
CASOS, ÓBITOS E TAXAS POR ANO DE INÍCIO DOS SINTOMAS

	2020	2021	2022
Casos (n)	536.845	732.862	600.997
Taxa de Incidência (casos por 100 mil hab.)	7.402,2	10.105,0	8.286,8
Óbitos (n)	5.412	14.829	2.142
Taxa de mortalidade (óbitos por 100 mil hab.)	74,6	204,5	29,5
Taxa de Letalidade (%)	1,01%	2,02%	0,36%

EVOLUÇÃO DO CASOS CONFIRMADOS POR DATA DE INÍCIO DOS SINTOMAS 2020-2022



EVOLUÇÃO DOS ÓBITOS POR DATA DE ÓBITO. 2020-2022



OCUPAÇÃO DE LEITOS DE UTI (TOTAL GERAL)

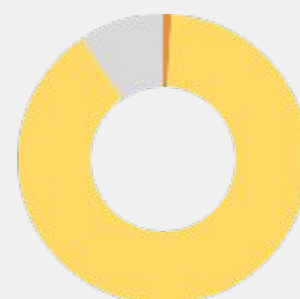
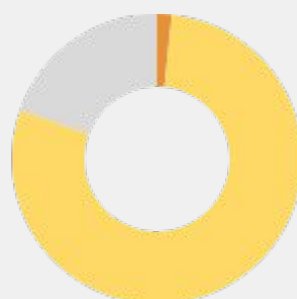
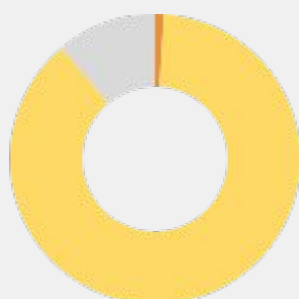
TOTAL GERAL

Ocupação geral	1.009	88,3%
Ocupados por Covid-19	12	1,0%
Outras enfermidades	997	87,2%
Livres	134	11,7%



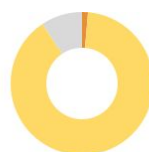
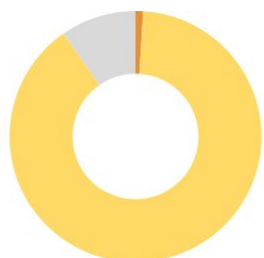
OCUPAÇÃO DE LEITOS DE UTI (ADULTO, PEDIÁTRICO E NEONATAL)

	ADULTO		PEDIÁTRICO		NEONATAL	
Leitos ativos	808		123		212	
Taxa de ocupação	88,9%		80,5%		90,6%	
Ocupados por Covid-19	8	1,0%	2	1,6%	2	0,9%
Outras enfermidades	710	87,9%	97	78,9%	190	89,6%
Livres	90	11,1%	24	19,5%	20	9,4%



OCUPAÇÃO DE LEITOS DE UTI POR MACRORREGIÃO - SUS

GRANDE FLORIANÓPOLIS



Leitos ativos

TOTAL

ADULTO

PEDIÁTRICO

NEONATAL

206

149

20

37

Taxa de ocupação

90,3%

90,6%

75,0%

97,3%

Ocupados por Covid-19

2

1,0%

2

1,3%

0

0,0%

0

0,0%

Outras enfermidades

184

89,3%

133

89,3%

15

75,0%

36

97,3%

Livres

20

9,7%

14

9,4%

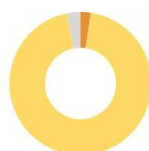
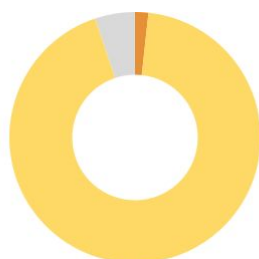
5

25,0%

1

2,7%

VALE DO ITAJAÍ



Leitos ativos

TOTAL

ADULTO

PEDIÁTRICO

NEONATAL

175

127

12

36

Taxa de ocupação

94,9%

96,9%

100,0%

86,1%

Ocupados por Covid-19

3

1,7%

3

2,4%

0

0,0%

0

0,0%

Outras enfermidades

163

93,1%

120

94,5%

12

100,0%

31

86,1%

Livres

9

5,1%

4

3,1%

0

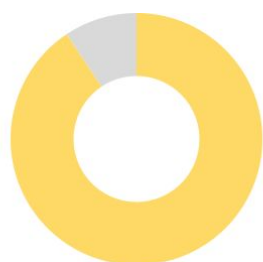
0,0%

5

13,9%

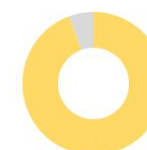
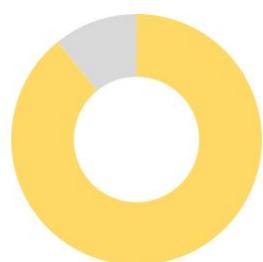
OCUPAÇÃO DE LEITOS DE UTI POR MACRORREGIÃO - SUS

FOZ DO RIO ITAJAÍ



	TOTAL		ADULTO		PEDIÁTRICO		NEONATAL	
Leitos ativos	64		35		15		14	
Taxa de ocupação	90,6%		100,0%		60,0%		100,0%	
Ocupados por Covid-19	0	0,0%	0	0,0%	0	0,0%	0	0,0%
Outras enfermidades	58	90,6%	35	100,0%	9	60,0%	14	100,0%
Livres	6	9,4%	0	0,0%	6	40,0%	0	0,0%

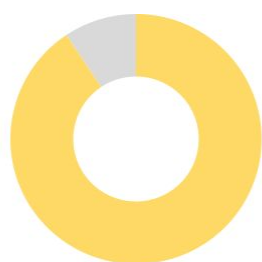
GRANDE OESTE



	TOTAL		ADULTO		PEDIÁTRICO		NEONATAL	
Leitos ativos	83		60		5		18	
Taxa de ocupação	89,2%		88,3%		80,0%		94,4%	
Ocupados por Covid-19	0	0,0%	0	0,0%	0	0,0%	0	0,0%
Outras enfermidades	74	89,2%	53	88,3%	4	80,0%	17	94,4%
Livres	9	10,8%	7	11,7%	1	20,0%	1	5,6%

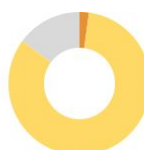
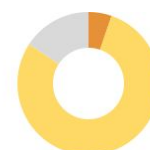
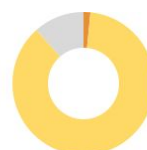
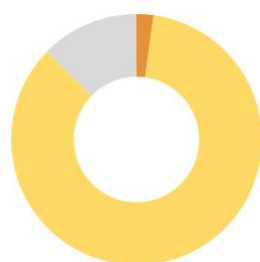
OCUPAÇÃO DE LEITOS DE UTI POR MACRORREGIÃO - SUS

MEIO OESTE E SERRA CATARINENSE



	TOTAL		ADULTO		PEDIÁTRICO		NEONATAL	
Leitos ativos	171		121		19		31	
Taxa de ocupação	90,6%		91,7%		84,2%		90,3%	
Ocupados por Covid-19	0	0,0%	0	0,0%	0	0,0%	0	0,0%
Outras enfermidades	155	90,6%	111	91,7%	16	84,2%	28	90,3%
Livres	16	9,4%	10	8,3%	3	15,8%	3	9,7%

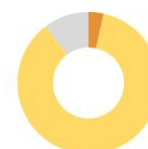
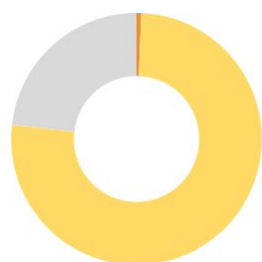
PLANALTO NORTE E NORDESTE



	TOTAL		ADULTO		PEDIÁTRICO		NEONATAL	
Leitos ativos	276		191		38		47	
Taxa de ocupação	87,3%		88,5%		84,2%		85,1%	
Ocupados por Covid-19	6	2,2%	3	1,6%	2	5,3%	1	2,1%
Outras enfermidades	235	85,1%	166	86,9%	30	78,9%	39	83,0%
Livres	35	12,7%	22	11,5%	6	15,8%	7	14,9%

OCUPAÇÃO DE LEITOS DE UTI POR MACRORREGIÃO - SUS

SUL



	TOTAL		ADULTO		PEDIÁTRICO		NEONATAL	
Leitos ativos	168		125		14		29	
Taxa de ocupação	76,8%		73,6%		78,6%		89,7%	
Ocupados por Covid-19	1	0,6%	0	0,0%	0	0,0%	1	3,4%
Outras enfermidades	128	76,2%	92	73,6%	11	78,6%	25	86,2%
Livres	39	23,2%	33	26,4%	3	21,4%	3	10,3%

CORONAVÍRUS

Boletim Epidemiológico



14 de setembro de 2022

CASOS, ÓBITOS, RECUPERADOS E ATIVOS POR MUNICÍPIO E MACRORREGIÃO

GRANDE FLORIANÓPOLIS	314151	3155	310365	631					
- Águas Mornas	1184	13	1170	1	- Gaspar	16742	218	16520	4
- Alfredo Wagner	1451	12	1438	1	- Guabiruba	4863	58	4803	2
- Angelina	979	6	973	0	- Ibirama	3057	42	3013	2
- Anitápolis	713	6	707	0	- Imbuia	995	11	984	0
- Antônio Carlos	3055	29	3022	4	- Indaial	17302	153	17144	5
- Biguaçu	17365	189	17147	29	- Ituporanga	6169	84	6084	1
- Canelinha	2189	21	2166	2	- José Boiteux	1008	11	997	0
- Florianópolis	140675	1304	139020	351	- Laurentino	1994	12	1982	0
- Garopaba	6717	55	6646	16	- Lontras	1965	27	1937	1
- Governador Celso Ramos	4604	34	4567	3	- Mirim Doce	485	10	475	0
- Leoberto Leal	847	2	838	7	- Petrolândia	1392	30	1361	1
- Major Gercino	633	8	625	0	- Pomerode	10090	86	10002	2
- Nova Trento	3597	25	3571	1	- Pouso Redondo	2753	43	2710	0
- Palhoça	44532	415	44046	71	- Presidente Getúlio	2295	42	2253	0
- Paulo Lopes	2116	18	2091	7	- Presidente Nereu	339	4	335	0
- Rancho Queimado	861	5	856	0	- Rio do Campo	1143	12	1131	0
- Santo Amaro da Imperatriz	6010	91	5910	9	- Rio do Oeste	963	20	943	0
- São Bonifácio	1002	7	993	2	- Rio do Sul	16435	159	16262	14
- São João Batista	8545	114	8406	25	- Rio dos Cedros	1370	32	1338	0
- São José	55330	679	54566	85	- Rodeio	2954	35	2917	2
- São Pedro de Alcântara	1238	17	1217	4	- Saleté	1433	9	1423	1
- Tijucas	10508	105	10390	13	- Santa Terezinha	1107	8	1098	1
					- Taió	4210	30	4177	3
					- Timbó	13109	106	13000	3
					- Trombudo Central	1995	29	1966	0
					- Vidal Ramos	1350	13	1335	2
					- Vitor Meireles	1020	13	1007	0
					- Witmarsum	648	5	643	0
VALE DO ITAJAÍ	283758	2659	280982	117	FOZ DO RIO ITAJAÍ	184314	2538	181665	111
- Agrolândia	2285	35	2249	1	- Balneário Camboriú	37209	502	36682	25
- Agronômica	1251	15	1234	2	- Balneário Piçarras	7483	74	7408	1
- Apiúna	1665	20	1645	0	- Bombinhas	4838	76	4758	4
- Ascurra	2278	14	2263	1	- Camboriú	19670	215	19452	3
- Atalanta	916	12	903	1	- Ilhota	2880	41	2838	1
- Aurora	1521	23	1494	4	- Itajaí	57365	885	56437	43
- Benedito Novo	1565	24	1541	0	- Itapema	22995	292	22691	12
- Blumenau	103315	812	102454	49	- Luiz Alves	3153	18	3133	2
- Botuverá	1763	12	1750	1	- Navegantes	16141	242	15886	13
- Braço do Trombudo	1249	8	1241	0					
- Brusque	44340	362	43970	8					
- Chapadão do Lageado	737	6	728	3					
- Dona Emma	1096	7	1086	3					
- Doutor Pedrinho	591	7	584	0					

CORONAVÍRUS

Boletim Epidemiológico



14 de setembro de 2022

CASOS, ÓBITOS, RECUPERADOS E ATIVOS POR MUNICÍPIO E MACRORREGIÃO

- Penha	8869	119	8744	6
- Porto Belo	3711	74	3636	1

PL. NORTE E NORDESTE

PL. NORTE E NORDESTE	377052	4690	372029	333
- Araquari	7105	95	6997	13
- Balneário Barra do Sul	2365	56	2306	3
- Barra Velha	7076	147	6923	6
- Bela Vista do Toldo	108	5	103	0
- Campo Alegre	2411	45	2345	21
- Canoinhas	11234	137	11076	21
- Corupá	3196	43	3153	0
- Garuva	3653	39	3610	4
- Guaramirim	9931	113	9803	15
- Irineópolis	1503	17	1484	2
- Itaiópolis	4407	58	4348	1
- Itapoá	6334	84	6247	3
- Jaraguá do Sul	59190	470	58691	29
- Joinville	180126	2310	177659	157
- Mafra	10417	150	10260	7
- Major Vieira	706	8	695	3
- Massaranduba	4982	24	4956	2
- Monte Castelo	1819	25	1792	2
- Papanduva	3211	57	3149	5
- Porto União	7758	103	7644	11
- Rio Negrinho	9456	139	9316	1
- São Bento do Sul	16272	219	16047	6
- São Francisco do Sul	11280	206	11066	8
- São João do Itaperiú	1191	14	1177	0
- Schroeder	7352	45	7298	9
- Três Barras	3969	81	3884	4

SUL

SUL	266891	3625	262947	319
- Araranguá	18409	281	18122	6
- Armazém	1757	36	1719	2
- Balneário Arroio do Silva	3834	65	3756	13
- Balneário Gaivota	3490	41	3439	10
- Balneário Rincão	2483	55	2428	0
- Braço do Norte	12892	119	12771	2
- Capivari de Baixo	6720	100	6609	11

- Cocal do Sul	5546	63	5473	10
- Criciúma	53762	736	53005	21
- Ermo	550	7	542	1
- Forquilha	8414	64	8342	8
- Grão-Pará	2446	15	2431	0
- Gravatal	2928	53	2867	8
- Içara	11767	154	11608	5
- Imaruí	1174	27	1147	0
- Imbituba	10669	125	10535	9
- Jacinto Machado	2771	43	2718	10
- Jaguaruna	4804	67	4736	1
- Laguna	10009	179	9816	14
- Lauro Müller	3425	62	3354	9
- Maracajá	2107	25	2082	0
- Meleiro	1947	25	1922	0
- Morro da Fumaça	5542	51	5486	5
- Morro Grande	1083	9	1074	0
- Nova Veneza	4202	37	4164	1
- Orleans	8249	98	8141	10
- Passo de Torres	2942	35	2902	5
- Pedras Grandes	1145	23	1122	0
- Pescaria Brava	2323	28	2294	1
- Praia Grande	2132	18	2105	9
- Rio Fortuna	877	11	864	2
- Sangão	2549	16	2526	7
- Santa Rosa de Lima	662	5	654	3
- Santa Rosa do Sul	2337	31	2305	1
- São João do Sul	1864	18	1835	11
- São Ludgero	4859	38	4821	0
- São Martinho	909	15	894	0
- Siderópolis	2317	51	2258	8
- Sombrio	6567	89	6469	9
- Timbé do Sul	1462	19	1441	2
- Treviso	1332	13	1312	7
- Treze de Maio	1700	20	1672	8
- Tubarão	30785	543	30166	76
- Turvo	3486	38	3445	3
- Urussanga	5663	77	5575	11

CORONAVÍRUS

Boletim Epidemiológico



14 de setembro de 2022

CASOS, ÓBITOS, RECUPERADOS E ATIVOS POR MUNICÍPIO E MACRORREGIÃO

MEIO OESTE E SERRA	239692	3114	236245	333
- Abdon Batista	511	4	507	0
- Água Doce	2323	20	2302	1
- Alto Bela Vista	508	3	505	0
- Anita Garibaldi	2060	12	2046	2
- Arabutã	696	10	686	0
- Arroio Trinta	1280	15	1259	6
- Bocaina do Sul	865	5	855	5
- Bom Jardim da Serra	1100	8	1092	0
- Bom Retiro	1309	23	1281	5
- Brunópolis	721	9	712	0
- Caçador	9314	327	8973	14
- Calmon	77	7	70	0
- Campo Belo do Sul	1180	23	1152	5
- Campos Novos	9324	138	9177	9
- Capão Alto	394	3	387	4
- Capinzal	7411	57	7349	5
- Catanduvas	3148	35	3107	6
- Celso Ramos	963	7	956	0
- Cerro Negro	425	4	419	2
- Concórdia	27832	245	27579	8
- Correia Pinto	3624	67	3547	10
- Curitibanos	10095	213	9880	2
- Erval Velho	1602	13	1589	0
- Fraiburgo	8237	132	8082	23
- Frei Rogério	699	11	688	0
- Herval d'Oeste	7353	77	7267	9
- Ibiam	406	4	402	0
- Ibicaré	828	9	816	3
- Iomerê	661	11	650	0
- Ipira	597	7	589	1
- Ipumirim	1054	13	1041	0
- Irani	2456	22	2434	0
- Itá	2264	31	2231	2
- Jaborá	1105	12	1092	1
- Joaçaba	10752	86	10660	6
- Lacerdópolis	783	4	777	2
- Lages	42963	605	42239	119
- Lebon Régis	1763	72	1690	1

- Lindóia do Sul	1293	13	1280	0
- Luzerna	1779	17	1760	2
- Macieira	481	6	475	0
- Matos Costa	349	4	345	0
- Monte Carlo	1713	48	1664	1
- Otacílio Costa	6224	73	6141	10
- Ouro	2513	23	2485	5
- Painel	350	6	344	0
- Palmeira	743	5	736	2
- Peritiba	566	5	561	0
- Pinheiro Preto	857	10	846	1
- Piratuba	771	12	759	0
- Ponte Alta	1004	15	986	3
- Ponte Alta do Norte	460	9	451	0
- Presidente Castello Branco	625	5	620	0
- Rio das Antas	1936	21	1911	4
- Rio Rufino	351	8	340	3
- Salto Veloso	1491	8	1476	7
- Santa Cecília	2978	36	2941	1
- São Cristóvão do Sul	340	18	322	0
- São Joaquim	7963	94	7848	21
- São José do Cerrito	1401	16	1383	2
- Seara	4882	42	4839	1
- Tangará	2417	36	2380	1
- Timbó Grande	1176	19	1155	2
- Treze Tílias	1523	17	1504	2
- Urubici	785	28	757	0
- Urupema	524	5	519	0
- Vargem	943	4	939	0
- Vargem Bonita	1460	11	1448	1
- Videira	19033	137	18883	13
- Xavantina	704	5	699	0
- Zortéa	1374	14	1360	0

GRANDE OESTE	204846	2602	201943	301
- Abelardo Luz	2488	69	2407	12
- Águas de Chapecó	1234	15	1214	5
- Águas Frias	1061	4	1056	1
- Anchieta	1257	12	1244	1

CORONAVÍRUS

Boletim Epidemiológico



14 de setembro de 2022

CASOS, ÓBITOS, RECUPERADOS E ATIVOS POR MUNICÍPIO E MACRORREGIÃO

- Arvoredo	471	5	466	0	- Novo Horizonte	665	2	661	2
- Bandeirante	754	7	747	0	- Ouro Verde	768	13	748	7
- Barra Bonita	480	2	478	0	- Paial	459	4	455	0
- Belmonte	662	5	657	0	- Palma Sola	1902	19	1870	13
- Bom Jesus	783	12	771	0	- Palmitos	3693	72	3620	1
- Bom Jesus do Oeste	385	6	379	0	- Paraíso	349	7	342	0
- Caibi	1311	20	1288	3	- Passos Maia	988	13	974	1
- Campo Erê	2257	24	2229	4	- Pinhalzinho	6348	38	6306	4
- Caxambu do Sul	1185	14	1171	0	- Planalto Alegre	752	15	735	2
- Chapecó	70227	867	69305	55	- Ponte Serrada	2550	63	2468	19
- Cordilheira Alta	1093	10	1082	1	- Princesa	842	13	825	4
- Coronel Freitas	2674	33	2641	0	- Quilombo	2822	45	2777	0
- Coronel Martins	568	3	565	0	- Riqueza	981	19	961	1
- Cunha Porã	1862	30	1828	4	- Romelândia	583	8	575	0
- Cunchataí	205	4	201	0	- Salinho	509	8	500	1
- Descanso	1625	21	1602	2	- Santa Helena	237	4	233	0
- Dionísio Cerqueira	3336	57	3276	3	- Santa Terezinha do Progresso	430	4	426	0
- Entre Rios	1173	11	1162	0	- Santiago do Sul	236	2	234	0
- Faxinal dos Guedes	3572	48	3516	8	- São Bernardino	476	4	472	0
- Flor do Sertão	307		307	0	- São Carlos	1293	24	1267	2
- Formosa do Sul	737	10	727	0	- São Domingos	1521	24	1497	0
- Galvão	862	12	848	2	- São João do Oeste	905	9	896	0
- Guaraciaba	2558	38	2517	3	- São José do Cedro	3060	29	3029	2
- Guarujá do Sul	986	12	974	0	- São Lourenço do Oeste	4560	74	4481	5
- Guatambu	1473	20	1453	0	- São Miguel da Boa Vista	413	8	404	1
- Iporã do Oeste	918	16	900	2	- São Miguel do Oeste	9460	86	9366	8
- Ipuaçú	1575	18	1552	5	- Saudades	2045	19	2022	4
- Iraceminha	776	5	762	9	- Serra Alta	498	6	488	4
- Irati	522	8	509	5	- Sul Brasil	808	7	800	1
- Itapiranga	2721	23	2695	3	- Tigrinhos	588	2	586	0
- Jardinópolis	687	5	679	3	- Tunápolis	1747	11	1726	10
- Jupiá	349	7	342	0	- União do Oeste	671	12	653	6
- Lajeado Grande	527	7	520	0	- Vargeão	389	11	377	1
- Maravilha	8469	79	8384	6	- Xanxerê	14074	202	13868	4
- Marema	504	13	488	3	- Xaxim	8536	129	8356	51
- Modelo	781	12	766	3					
- Mondai	1471	12	1456	3	- Outros estados				0
- Nova Erechim	940	12	928	0	- Outros países				0
- Nova Itaberaba	862	8	853	1	- Não informado				0



NOTAS EXPLICATIVAS

1 - O número de pacientes recuperados considera aqueles que tenham recebido alta hospitalar e tenham decorridos 14 dias do início dos sintomas sem evolução a óbito. Limitações: por forma de concepção dos sistemas de informação, os casos são registrados de forma única, portanto, pessoas que foram internadas após a inclusão no sistema de informação, ou tenham registrados mais de um evento de internação e alta, ou não estão encerrados no SIVEP-Gripe podem não ser considerados como casos recuperados.

2 - Eventual diferença entre o total de casos confirmados ou óbitos por sexo e o total geral diz respeito a situações em que o sexo não foi informado pelo notificador.

FONTES

SANTA CATARINA. Centro de Informática e Automação do Estado de Santa Catarina - CIASC. Plataforma BoaVista, com dados da Diretoria de Vigilância Epidemiológica vinculada à Superintendência de Vigilância em Saúde da Secretaria de Estado da Saúde. Acesso em: 14 de setembro de 2022, 14h22

SANTA CATARINA. Secretaria de Estado da Saúde, Superintendência de Serviços Especializados e Regulação. Acesso em: 14 de setembro de 2022, 14h06.

BRASIL. Ministério da Saúde. Painel Coronavírus. Disponível em: <https://covid.saude.gov.br/>. Acesso em: 14 de setembro de 2022, 15h12.



Links úteis

Links úteis

www.coronavirus.sc.gov.br

Boletins epidemiológicos
Guia de convívio responsável
Tira dúvidas
Triagem online
Portal da Transparência

