



CORONAVÍRUS

Boletim Epidemiológico

08 de setembro de 2022

www.coronavirus.sc.gov.br

CORONAVÍRUS

Boletim Epidemiológico



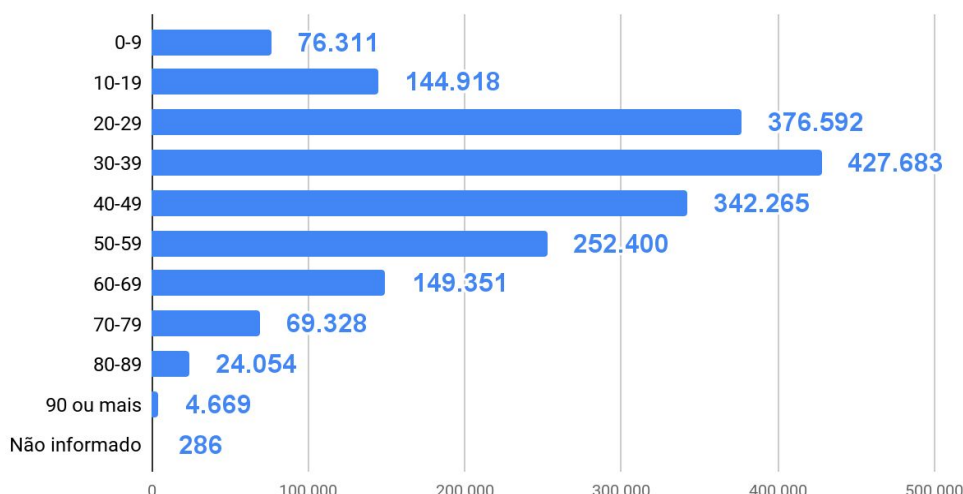
08 de setembro de 2022

DADOS GERAIS (2020 - 2022)

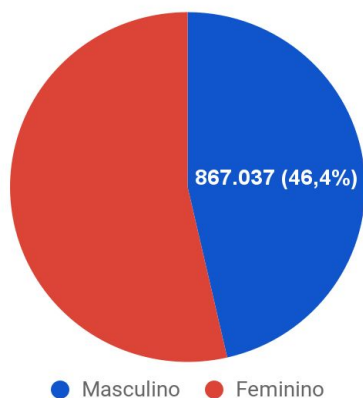
Casos confirmados 1.867.857 +101	Taxa de Incidência <i>(casos por 100 mil hab.)</i> 25.754,7 +1	Pacientes recuperados 1.842.927 +295	Casos ativos 2.549 -197
Óbitos 22.381 +3	Taxa de Mortalidade <i>(óbitos por 100 mil hab.)</i> 309,0 =	Taxa de letalidade (%) 1,20% =	42 Testes em análise no Lacen

TESTES PCR: 1.726.135 Clínico-epidemiológico: 31.092

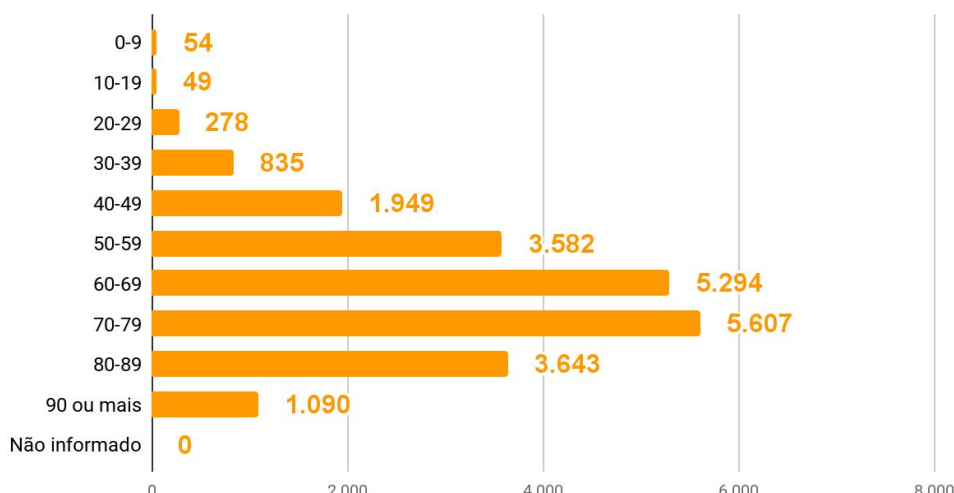
Casos por faixa etária



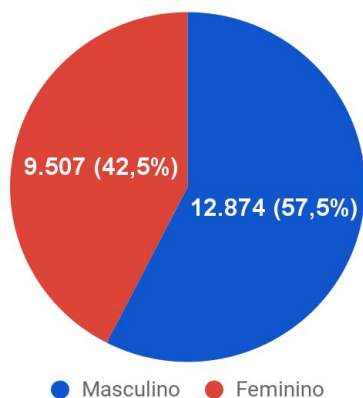
Casos confirmados por sexo



Óbitos por faixa etária



Óbitos por sexo



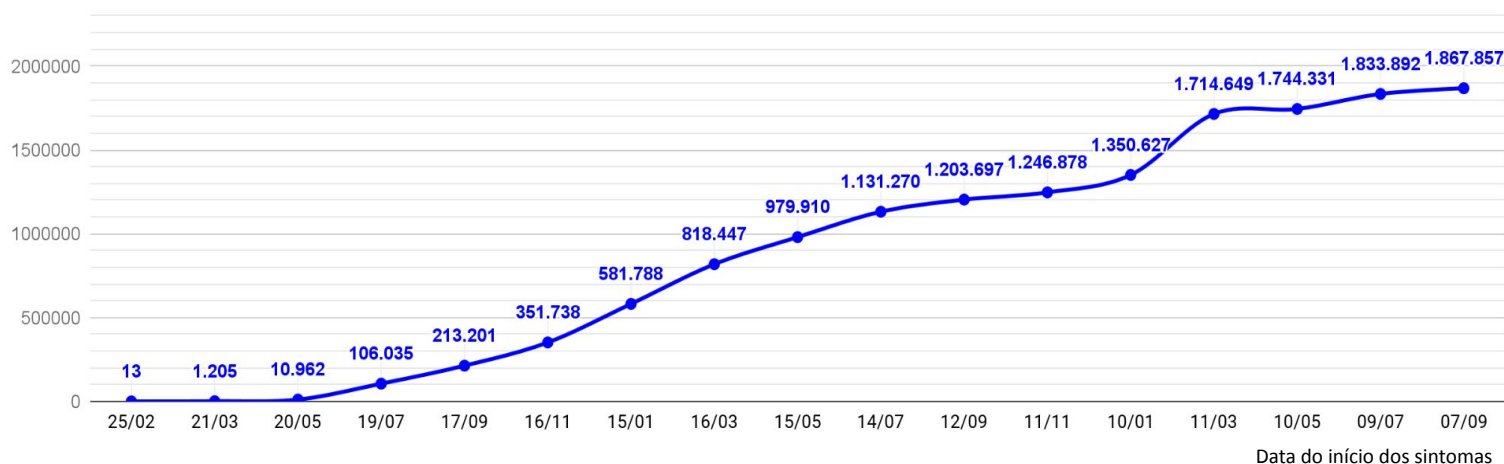
CORONAVÍRUS

Boletim Epidemiológico

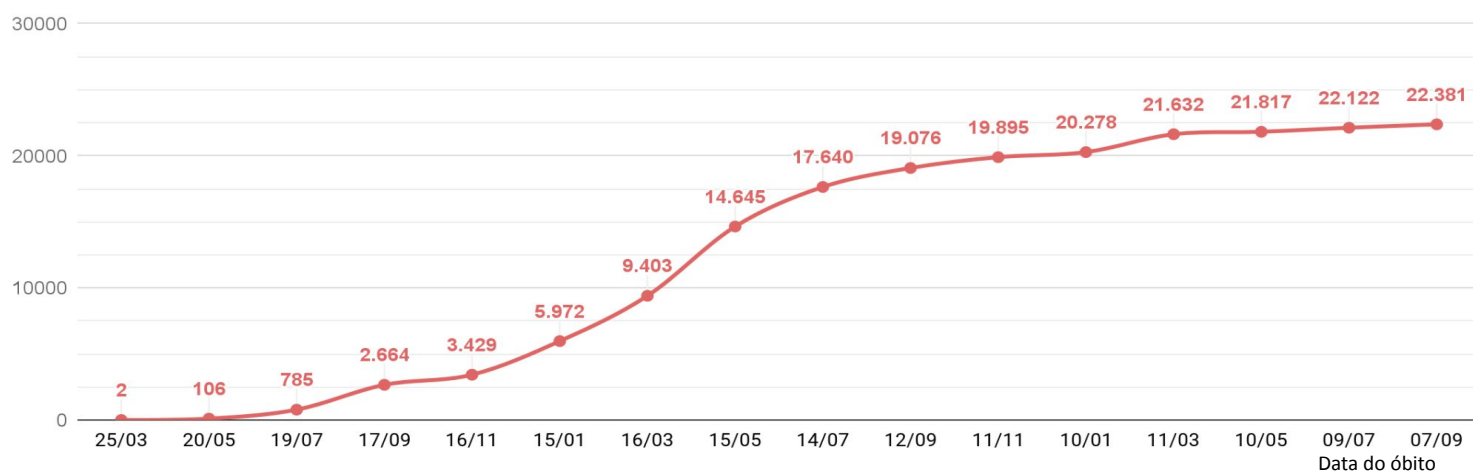


08 de setembro de 2022

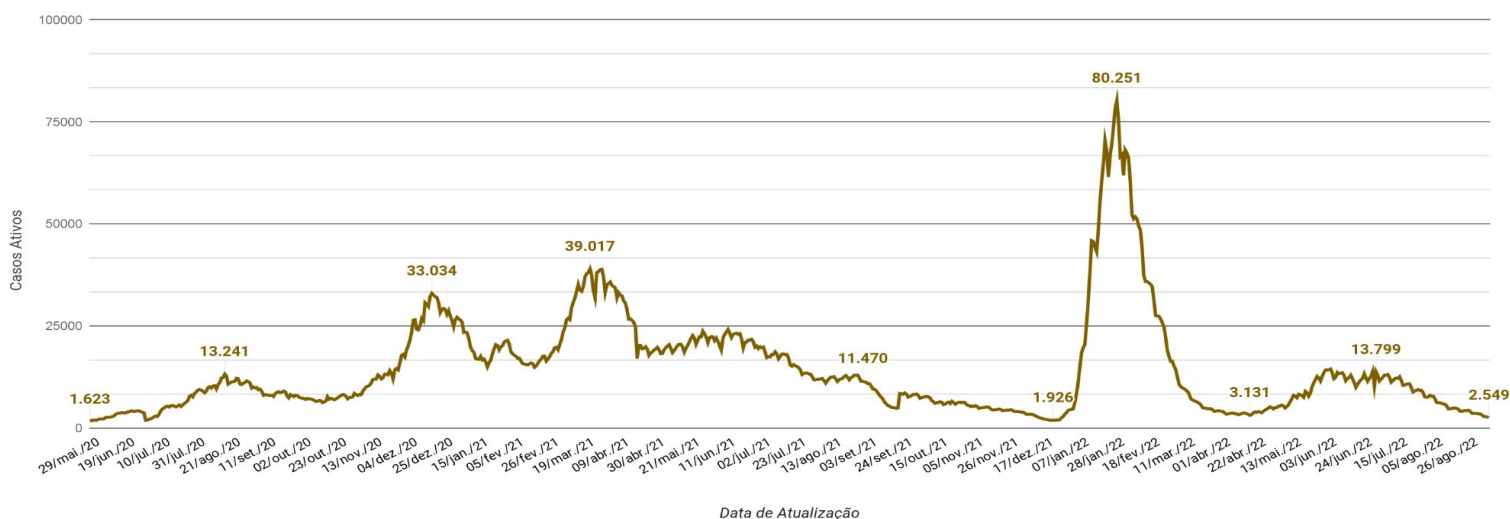
EVOLUÇÃO DO CASOS CONFIRMADOS (ACUMULADO)



EVOLUÇÃO DOS ÓBITOS (ACUMULADO)



EVOLUÇÃO DOS CASOS ATIVOS



CORONAVÍRUS

Boletim Epidemiológico



08 de setembro de 2022

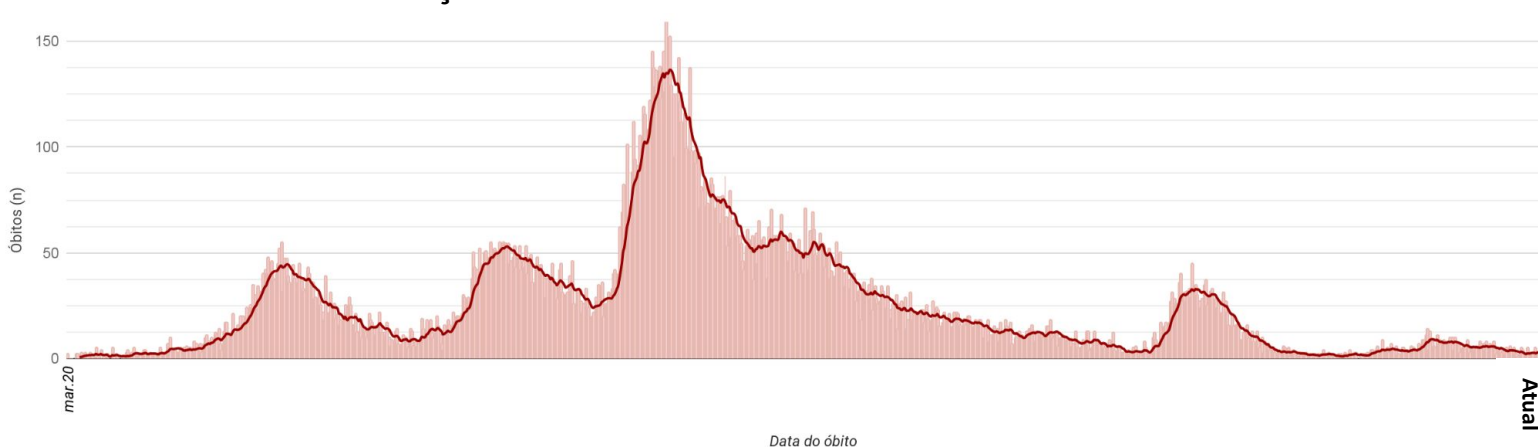
CASOS, ÓBITOS E TAXAS POR ANO DE INÍCIO DOS SINTOMAS

	2020	2021	2022
Casos (n)	536.845	732.862	598.150
Taxa de Incidência (casos por 100 mil hab.)	7.402,2	10.105,0	8.247,5
Óbitos (n)	5.412	14.829	2.140
Taxa de mortalidade (óbitos por 100 mil hab.)	74,6	204,5	29,5
Taxa de Letalidade (%)	1,01%	2,02%	0,36%

EVOLUÇÃO DO CASOS CONFIRMADOS POR DATA DE INÍCIO DOS SINTOMAS 2020-2022



EVOLUÇÃO DOS ÓBITOS POR DATA DE ÓBITO. 2020-2022





OCUPAÇÃO DE LEITOS DE UTI (TOTAL GERAL)

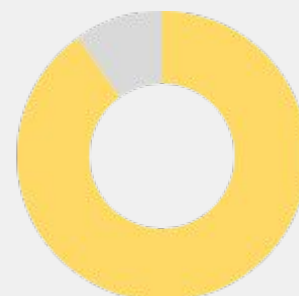
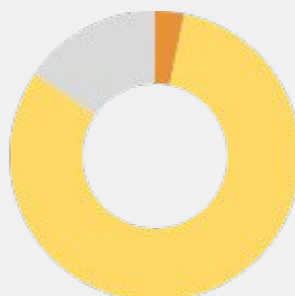
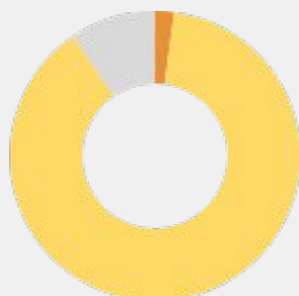
TOTAL GERAL

Ocupação geral	1.023	89,7%
Ocupados por Covid-19	21	1,8%
Outras enfermidades	1.002	87,9%
Livres	117	10,3%



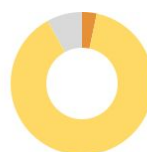
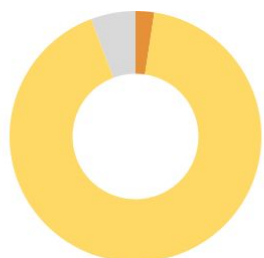
OCUPAÇÃO DE LEITOS DE UTI (ADULTO, PEDIÁTRICO E NEONATAL)

	ADULTO		PEDIÁTRICO		NEONATAL	
Leitos ativos	803		123		214	
Taxa de ocupação	90,4%		84,6%		90,2%	
Ocupados por Covid-19	17	2,1%	4	3,3%	0	0,0%
Outras enfermidades	709	88,3%	100	81,3%	193	90,2%
Livres	77	9,6%	19	15,4%	21	9,8%



OCUPAÇÃO DE LEITOS DE UTI POR MACRORREGIÃO - SUS

GRANDE FLORIANÓPOLIS



Leitos ativos

TOTAL

ADULTO

PEDIÁTRICO

NEONATAL

209

150

20

39

Taxa de ocupação

94,3%

92,0%

100,0%

100,0%

Ocupados por Covid-19

5

2,4%

5

3,3%

0

0,0%

0

0,0%

Outras enfermidades

192

91,9%

133

88,7%

20

100,0%

39

100,0%

Livres

12

5,7%

12

8,0%

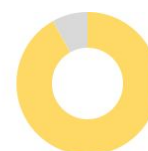
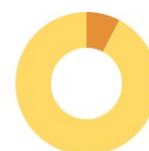
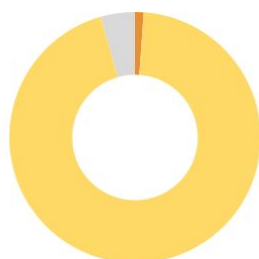
0

0,0%

0

0,0%

VALE DO ITAJAÍ



Leitos ativos

TOTAL

ADULTO

PEDIÁTRICO

NEONATAL

181

131

13

37

Taxa de ocupação

95,6%

96,2%

100,0%

91,9%

Ocupados por Covid-19

2

1,1%

1

0,8%

1

7,7%

0

0,0%

Outras enfermidades

171

94,5%

125

95,4%

12

92,3%

34

91,9%

Livres

8

4,4%

5

3,8%

0

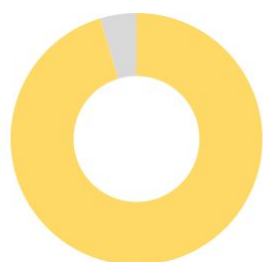
0,0%

3

8,1%

OCUPAÇÃO DE LEITOS DE UTI POR MACRORREGIÃO - SUS

FOZ DO RIO ITAJAÍ



TOTAL

ADULTO

PEDIÁTRICO

NEONATAL

Leitos ativos

64

35

15

14

Taxa de ocupação

95,3%

100,0%

80,0%

100,0%

Ocupados por Covid-19

0

0,0%

0

0,0%

0

0,0%

0

0,0%

Outras enfermidades

61

95,3%

35

100,0%

12

80,0%

14

100,0%

Livres

3

4,7%

0

0,0%

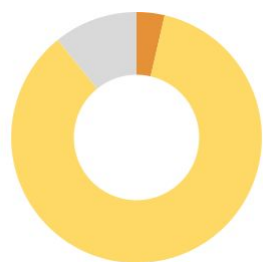
3

20,0%

0

0,0%

GRANDE OESTE



TOTAL

ADULTO

PEDIÁTRICO

NEONATAL

Leitos ativos

83

60

5

18

Taxa de ocupação

89,2%

91,7%

80,0%

83,3%

Ocupados por Covid-19

3

3,6%

3

5,0%

0

0,0%

0

0,0%

Outras enfermidades

71

85,5%

52

86,7%

4

80,0%

15

83,3%

Livres

9

10,8%

5

8,3%

1

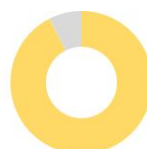
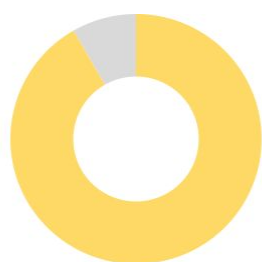
20,0%

3

16,7%

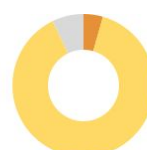
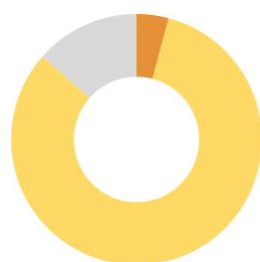
OCUPAÇÃO DE LEITOS DE UTI POR MACRORREGIÃO - SUS

MEIO OESTE E SERRA CATARINENSE



	TOTAL		ADULTO		PEDIÁTRICO		NEONATAL	
Leitos ativos	169		121		19		29	
Taxa de ocupação	91,7%		92,6%		78,9%		96,6%	
Ocupados por Covid-19	0	0,0%	0	0,0%	0	0,0%	0	0,0%
Outras enfermidades	155	91,7%	112	92,6%	15	78,9%	28	96,6%
Livres	14	8,3%	9	7,4%	4	21,1%	1	3,4%

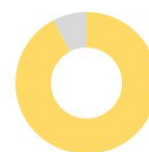
PLANALTO NORTE E NORDESTE



	TOTAL		ADULTO		PEDIÁTRICO		NEONATAL	
Leitos ativos	266		181		38		47	
Taxa de ocupação	86,5%		92,8%		73,7%		72,3%	
Ocupados por Covid-19	11	4,1%	8	4,4%	3	7,9%	0	0,0%
Outras enfermidades	219	82,3%	160	88,4%	25	65,8%	34	72,3%
Livres	36	13,5%	13	7,2%	10	26,3%	13	27,7%

OCUPAÇÃO DE LEITOS DE UTI POR MACRORREGIÃO - SUS

SUL



	TOTAL		ADULTO		PEDIÁTRICO		NEONATAL	
Leitos ativos	168		125		13		30	
Taxa de ocupação	79,2%		73,6%		92,3%		96,7%	
Ocupados por Covid-19	0	0,0%	0	0,0%	0	0,0%	0	0,0%
Outras enfermidades	133	79,2%	92	73,6%	12	92,3%	29	96,7%
Livres	35	20,8%	33	26,4%	1	7,7%	1	3,3%

CORONAVÍRUS

Boletim Epidemiológico



08 de setembro de 2022

CASOS, ÓBITOS, RECUPERADOS E ATIVOS POR MUNICÍPIO E MACRORREGIÃO

GRANDE FLORIANÓPOLIS	313812	3158	309966	688					
- Águas Mornas	1184	13	1170	1	- Gaspar	16737	218	16516	3
- Alfredo Wagner	1451	12	1438	1	- Guabiruba	4862	58	4803	1
- Angelina	979	6	971	2	- Ibirama	3055	42	3010	3
- Anitápolis	713	6	707	0	- Imbuia	994	11	983	0
- Antônio Carlos	3054	29	3021	4	- Indaial	17294	153	17133	8
- Biguaçu	17358	189	17138	31	- Ituporanga	6169	84	6083	2
- Canelinha	2187	21	2164	2	- José Boiteux	1008	11	997	0
- Florianópolis	140503	1308	138798	397	- Laurentino	1985	12	1973	0
- Garopaba	6675	55	6610	10	- Lontras	1964	27	1936	1
- Governador Celso Ramos	4601	34	4565	2	- Mirim Doce	485	10	475	0
- Leoberto Leal	847	2	835	10	- Petrolândia	1388	30	1357	1
- Major Gercino	633	8	625	0	- Pomerode	10087	86	9998	3
- Nova Trento	3595	25	3568	2	- Pouso Redondo	2753	43	2710	0
- Palhoça	44493	414	44015	64	- Presidente Getúlio	2295	42	2253	0
- Paulo Lopes	2114	18	2087	9	- Presidente Nereu	339	4	335	0
- Rancho Queimado	861	5	856	0	- Rio do Campo	1143	12	1131	0
- Santo Amaro da Imperatriz	6004	91	5903	10	- Rio do Oeste	963	20	943	0
- São Bonifácio	1001	7	991	3	- Rio do Sul	16430	159	16255	16
- São João Batista	8524	114	8386	24	- Rio dos Cedros	1370	32	1337	1
- São José	55302	679	54523	100	- Rodeio	2952	35	2914	3
- São Pedro de Alcântara	1238	17	1214	7	- Salete	1432	9	1422	1
- Tijucas	10495	105	10381	9	- Santa Terezinha	1107	8	1098	1
					- Taió	4208	30	4174	4
					- Timbó	13106	106	12993	7
					- Trombudo Central	1994	29	1965	0
					- Vidal Ramos	1350	13	1334	3
					- Vitor Meireles	1020	13	1007	0
					- Witmarsum	648	5	643	0
VALE DO ITAJAÍ	283203	2658	280401	144	FOZ DO RIO ITAJAÍ	183969	2536	181316	117
- Agrolândia	2285	35	2249	1	- Balneário Camboriú	37155	502	36624	29
- Agronômica	1251	15	1234	2	- Balneário Piçarras	7479	74	7405	0
- Apiúna	1665	20	1645	0	- Bombinhas	4835	76	4753	6
- Ascurra	2278	14	2260	4	- Camboriú	19658	215	19441	2
- Atalanta	916	12	903	1	- Ilhota	2879	41	2836	2
- Aurora	1519	23	1493	3	- Itajaí	57172	885	56253	34
- Benedito Novo	1565	24	1539	2	- Itapema	22961	292	22659	10
- Blumenau	102827	811	101964	52	- Luiz Alves	3153	18	3133	2
- Botuverá	1762	12	1749	1	- Navegantes	16111	240	15844	27
- Braço do Trombudo	1249	8	1241	0					
- Brusque	44327	362	43952	13					
- Chapadão do Lageado	734	6	727	1					
- Dona Emma	1096	7	1083	6					
- Doutor Pedrinho	591	7	584	0					

CORONAVÍRUS

Boletim Epidemiológico



08 de setembro de 2022

CASOS, ÓBITOS, RECUPERADOS E ATIVOS POR MUNICÍPIO E MACRORREGIÃO

- Penha	8855	119	8733	3
- Porto Belo	3711	74	3635	2

PL. NORTE E NORDESTE	376836	4692	371662	482
- Araquari	7098	95	6990	13
- Balneário Barra do Sul	2364	56	2304	4
- Barra Velha	7068	147	6915	6
- Bela Vista do Toldo	108	5	103	0
- Campo Alegre	2411	45	2345	21
- Canoinhas	11231	137	11067	27
- Corupá	3182	43	3139	0
- Garuva	3652	39	3606	7
- Guaramirim	9905	113	9773	19
- Irineópolis	1503	17	1483	3
- Itaiópolis	4405	58	4346	1
- Itapoá	6330	84	6242	4
- Jaraguá do Sul	59160	470	58638	52
- Joinville	180052	2312	177503	237
- Mafra	10410	150	10248	12
- Major Vieira	704	8	695	1
- Massaranduba	4976	24	4944	8
- Monte Castelo	1819	25	1784	10
- Papanduva	3209	57	3148	4
- Porto União	7755	103	7632	20
- Rio Negrinho	9448	139	9308	1
- São Bento do Sul	16264	219	16036	9
- São Francisco do Sul	11278	206	11060	12
- São João do Itaperiú	1191	14	1177	0
- Schroeder	7348	45	7293	10
- Três Barras	3965	81	3883	1

SUL	266605	3624	262654	327
- Araranguá	18392	281	18106	5
- Armazém	1757	36	1719	2
- Balneário Arroio do Silva	3823	65	3749	9
- Balneário Gaivota	3483	41	3433	9
- Balneário Rincão	2482	55	2426	1
- Braço do Norte	12891	119	12768	4
- Capivari de Baixo	6716	100	6604	12

- Cocal do Sul	5536	63	5467	6
- Criciúma	53754	736	52989	29
- Ermo	550	7	542	1
- Forquilha	8412	64	8342	6
- Grão-Pará	2446	15	2431	0
- Gravatal	2899	53	2836	10
- Içara	11765	154	11607	4
- Imaruí	1174	27	1147	0
- Imbituba	10549	125	10421	3
- Jacinto Machado	2762	43	2716	3
- Jaguaruna	4799	67	4731	1
- Laguna	10001	179	9806	16
- Lauro Müller	3421	62	3351	8
- Maracajá	2107	25	2082	0
- Meleiro	1947	25	1922	0
- Morro da Fumaça	5541	51	5488	2
- Morro Grande	1083	9	1072	2
- Nova Veneza	4202	37	4161	4
- Orleans	8247	98	8139	10
- Passo de Torres	2940	35	2894	11
- Pedras Grandes	1145	23	1122	0
- Pescaria Brava	2322	28	2293	1
- Praia Grande	2131	18	2102	11
- Rio Fortuna	877	11	864	2
- Sangão	2549	16	2523	10
- Santa Rosa de Lima	662	5	653	4
- Santa Rosa do Sul	2337	31	2303	3
- São João do Sul	1864	18	1835	11
- São Ludgero	4859	38	4821	0
- São Martinho	909	15	894	0
- Siderópolis	2314	51	2257	6
- Sombrio	6566	89	6466	11
- Timbé do Sul	1461	19	1440	2
- Treviso	1328	13	1311	4
- Treze de Maio	1700	20	1670	10
- Tubarão	30772	543	30143	86
- Turvo	3485	38	3445	2
- Urussanga	5645	76	5563	6

CORONAVÍRUS

Boletim Epidemiológico



08 de setembro de 2022

CASOS, ÓBITOS, RECUPERADOS E ATIVOS POR MUNICÍPIO E MACRORREGIÃO

MEIO OESTE E SERRA	239027	3113	235499	415
- Abdon Batista	511	4	507	0
- Água Doce	2322	20	2299	3
- Alto Bela Vista	508	3	505	0
- Anita Garibaldi	2060	12	2046	2
- Arabutã	683	10	673	0
- Arroio Trinta	1277	15	1249	13
- Bocaina do Sul	864	5	852	7
- Bom Jardim da Serra	1099	8	1091	0
- Bom Retiro	1309	23	1281	5
- Brunópolis	721	9	712	0
- Caçador	9303	327	8958	18
- Calmon	77	7	70	0
- Campo Belo do Sul	1180	23	1152	5
- Campos Novos	9316	138	9169	9
- Capão Alto	394	3	387	4
- Capinzal	7407	57	7334	16
- Catanduvas	3148	35	3105	8
- Celso Ramos	962	7	955	0
- Cerro Negro	425	4	419	2
- Concórdia	27364	245	27106	13
- Correia Pinto	3623	67	3546	10
- Curitibanos	10095	213	9879	3
- Erval Velho	1602	13	1588	1
- Fraiburgo	8232	132	8075	25
- Frei Rogério	699	11	688	0
- Herval d'Oeste	7338	76	7256	6
- Ibiam	406	4	402	0
- Ibicaré	828	9	815	4
- Iomerê	661	11	650	0
- Ipira	595	7	585	3
- Ipumirim	1054	13	1041	0
- Irani	2456	22	2434	0
- Itá	2263	31	2228	4
- Jaborá	1105	12	1092	1
- Joaçaba	10716	86	10625	5
- Lacerdópolis	783	4	776	3
- Lages	42951	605	42221	125
- Lebon Régis	1762	72	1688	2

- Lindóia do Sul	1293	13	1280	0
- Luzerna	1779	17	1759	3
- Macieira	478	6	472	0
- Matos Costa	337	4	331	2
- Monte Carlo	1713	48	1664	1
- Otacílio Costa	6222	73	6140	9
- Ouro	2510	23	2483	4
- Painel	350	6	343	1
- Palmeira	743	5	736	2
- Peritiba	566	5	561	0
- Pinheiro Preto	857	10	846	1
- Piratuba	770	12	758	0
- Ponte Alta	1004	15	986	3
- Ponte Alta do Norte	460	9	451	0
- Presidente Castello Branco	625	5	620	0
- Rio das Antas	1934	21	1906	7
- Rio Rufino	350	8	340	2
- Salto Veloso	1489	8	1473	8
- Santa Cecília	2977	36	2940	1
- São Cristóvão do Sul	340	18	322	0
- São Joaquim	7954	94	7815	45
- São José do Cerrito	1401	16	1383	2
- Seara	4840	42	4797	1
- Tangará	2416	36	2380	0
- Timbó Grande	1175	19	1155	1
- Treze Tílias	1523	17	1504	2
- Urubici	785	28	757	0
- Urupema	524	5	518	1
- Vargem	943	4	938	1
- Vargem Bonita	1460	11	1446	3
- Videira	19032	137	18878	17
- Xavantina	704	5	699	0
- Zortéa	1374	14	1359	1

GRANDE OESTE	204405	2600	201429	376
- Abelardo Luz	2476	69	2396	11
- Águas de Chapecó	1231	15	1211	5
- Águas Frias	1061	4	1055	2
- Anchieta	1256	12	1243	1

CORONAVÍRUS

Boletim Epidemiológico



08 de setembro de 2022

CASOS, ÓBITOS, RECUPERADOS E ATIVOS POR MUNICÍPIO E MACRORREGIÃO

- Arvoredo	471	5	466	0	- Novo Horizonte	663	2	653	8
- Bandeirante	754	7	745	2	- Ouro Verde	761	13	747	1
- Barra Bonita	479	2	477	0	- Paial	459	4	455	0
- Belmonte	662	5	657	0	- Palma Sola	1899	19	1866	14
- Bom Jesus	783	12	771	0	- Palmitos	3693	72	3620	1
- Bom Jesus do Oeste	385	6	379	0	- Paraíso	349	7	342	0
- Caibi	1310	20	1288	2	- Passos Maia	933	13	920	0
- Campo Erê	2251	23	2223	5	- Pinhalzinho	6344	38	6296	10
- Caxambu do Sul	1185	14	1171	0	- Planalto Alegre	751	15	735	1
- Chapecó	70190	867	69229	94	- Ponte Serrada	2548	63	2466	19
- Cordilheira Alta	1092	10	1080	2	- Princesa	841	13	820	8
- Coronel Freitas	2673	33	2640	0	- Quilombo	2822	45	2773	4
- Coronel Martins	568	3	565	0	- Riqueza	981	19	961	1
- Cunha Porã	1862	29	1827	6	- Romelândia	583	8	574	1
- Cunchaí	205	4	201	0	- Salinho	509	8	498	3
- Descanso	1624	21	1597	6	- Santa Helena	237	4	233	0
- Dionísio Cerqueira	3335	57	3276	2	- Santa Terezinha do Progresso	430	4	426	0
- Entre Rios	1173	11	1162	0	- Santiago do Sul	236	2	234	0
- Faxinal dos Guedes	3570	48	3511	11	- São Bernardino	476	4	472	0
- Flor do Sertão	307		307	0	- São Carlos	1293	24	1267	2
- Formosa do Sul	737	10	727	0	- São Domingos	1521	24	1497	0
- Galvão	862	12	846	4	- São João do Oeste	905	9	896	0
- Guaraciaba	2558	38	2512	8	- São José do Cedro	3060	29	3026	5
- Guarujá do Sul	986	12	973	1	- São Lourenço do Oeste	4418	74	4339	5
- Guatambu	1473	20	1450	3	- São Miguel da Boa Vista	413	8	404	1
- Iporã do Oeste	918	16	898	4	- São Miguel do Oeste	9414	86	9324	4
- Ipuçu	1570	18	1548	4	- Saudades	2043	19	2021	3
- Iraceminha	774	5	761	8	- Serra Alta	498	6	488	4
- Irati	517	8	509	0	- Sul Brasil	808	7	800	1
- Itapiranga	2719	23	2692	4	- Tigrinhos	588	2	586	0
- Jardinópolis	676	5	671	0	- Tunápolis	1747	11	1726	10
- Jupiá	349	7	342	0	- União do Oeste	666	12	650	4
- Lajeado Grande	527	7	520	0	- Vargeão	389	11	377	1
- Maravilha	8468	79	8378	11	- Xanxerê	14073	202	13863	8
- Marema	504	13	487	4	- Xaxim	8532	129	8351	52
- Modelo	780	12	766	2	- Outros estados				0
- Mondai	1471	12	1456	3	- Outros países				0
- Nova Erechim	940	12	928	0	- Não informado				0
- Nova Itaberaba	790	8	782	0					

NOTAS EXPLICATIVAS

1 - O número de pacientes recuperados considera aqueles que tenham recebido alta hospitalar e tenham decorridos 14 dias do início dos sintomas sem evolução a óbito. Limitações: por forma de concepção dos sistemas de informação, os casos são registrados de forma única, portanto, pessoas que foram internadas após a inclusão no sistema de informação, ou tenham registrados mais de um evento de internação e alta, ou não estão encerrados no SIVEP-Gripe podem não ser considerados como casos recuperados.

2 - Eventual diferença entre o total de casos confirmados ou óbitos por sexo e o total geral diz respeito a situações em que o sexo não foi informado pelo notificador.

FONTES

SANTA CATARINA. Centro de Informática e Automação do Estado de Santa Catarina - CIASC. Plataforma BoaVista, com dados da Diretoria de Vigilância Epidemiológica vinculada à Superintendência de Vigilância em Saúde da Secretaria de Estado da Saúde. Acesso em: 08 de setembro de 2022, 14h22

SANTA CATARINA. Secretaria de Estado da Saúde, Superintendência de Serviços Especializados e Regulação. Acesso em: 08 de setembro de 2022, 14h06.

BRASIL. Ministério da Saúde. Painel Coronavírus. Disponível em: <https://covid.saude.gov.br/>. Acesso em: 08 de setembro de 2022, 15h12.



Links úteis

Links úteis

www.coronavirus.sc.gov.br

Boletins epidemiológicos
Guia de convívio responsável
Tira dúvidas
Triagem online
Portal da Transparência

