



CORONAVÍRUS

Boletim Epidemiológico

25 de agosto de 2022

www.coronavirus.sc.gov.br

CORONAVÍRUS

Boletim Epidemiológico



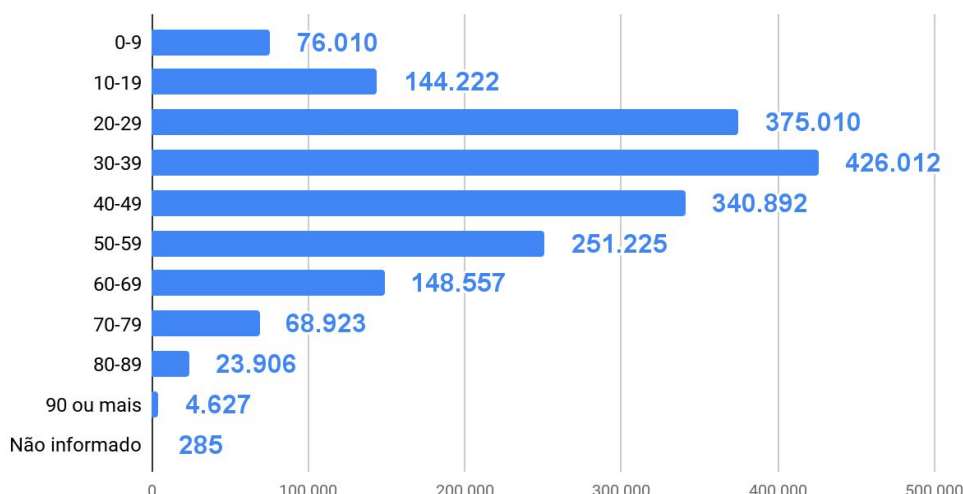
25 de agosto de 2022

DADOS GERAIS (2020 - 2022)

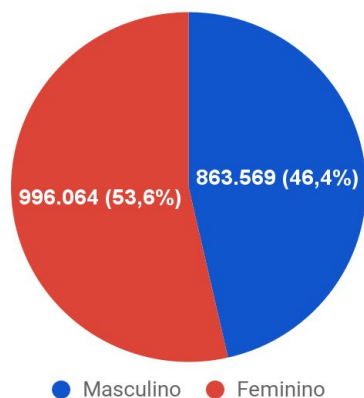
Casos confirmados 1.859.669 +968	Taxa de Incidência (casos por 100 mil hab.) 25.641,8 +13	Pacientes recuperados 1.833.045 +927	Casos ativos 4.282 +39
Óbitos 22.342 +2	Taxa de Mortalidade (óbitos por 100 mil hab.) 308,0 =	Taxa de letalidade (%) 1,20% =	180 Testes em análise no Lacen

TESTES PCR: 1.713.508 Clínico-epidemiológico: 30.954

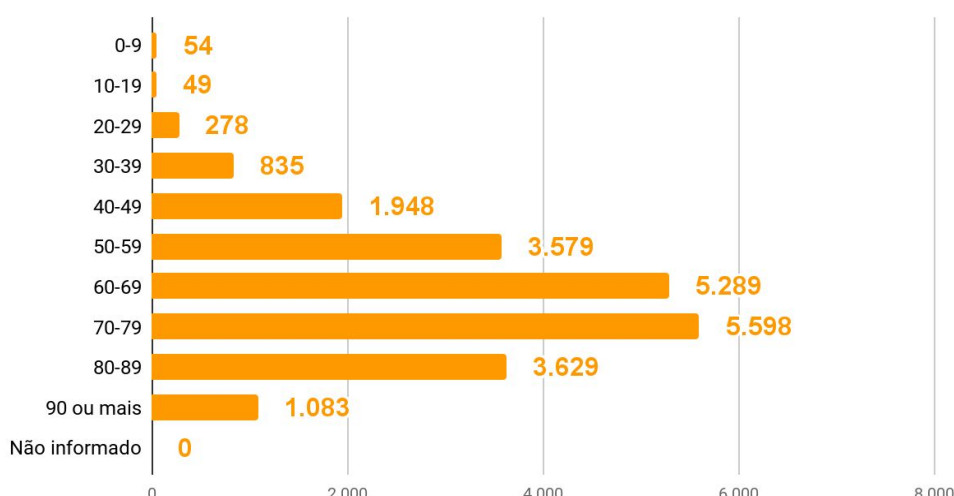
Casos por faixa etária



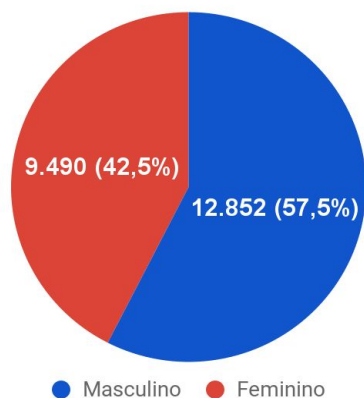
Casos confirmados por sexo



Óbitos por faixa etária



Óbitos por sexo



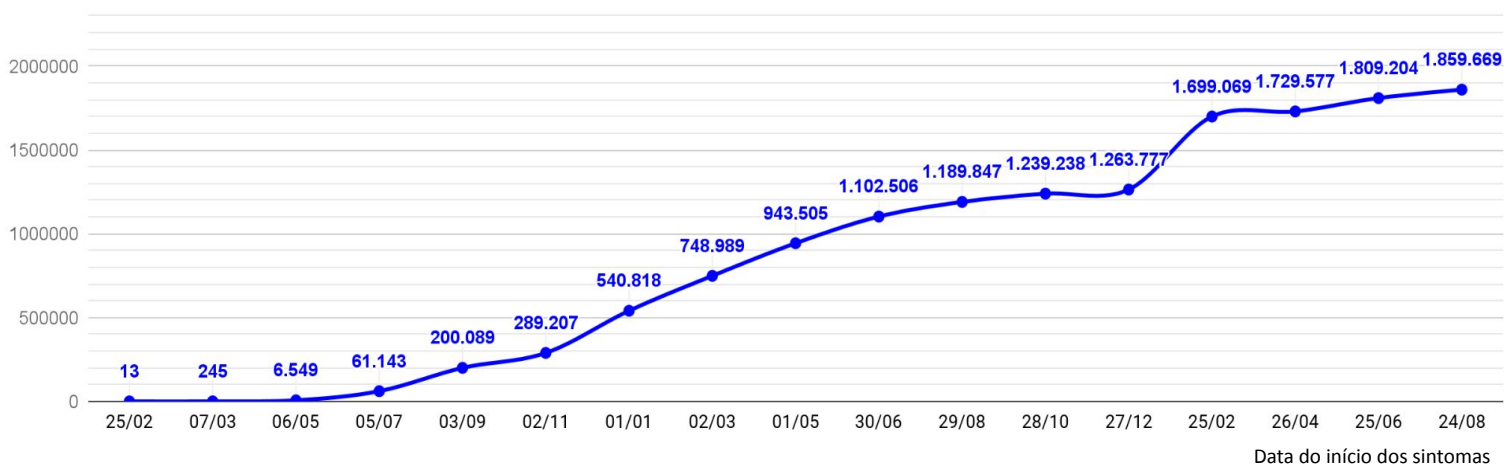
CORONAVÍRUS

Boletim Epidemiológico

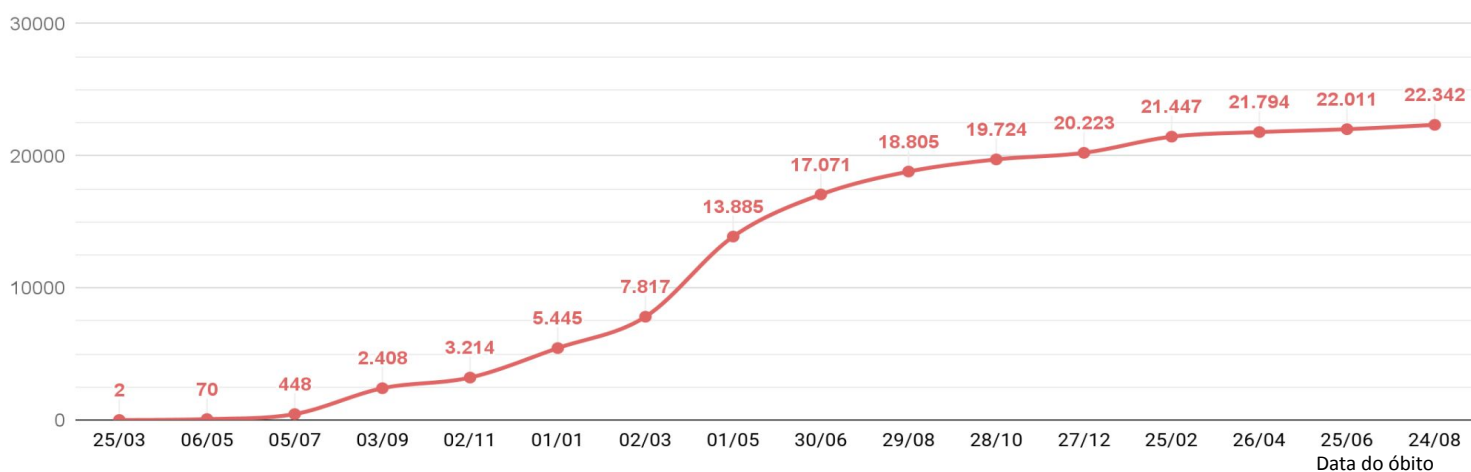


25 de agosto de 2022

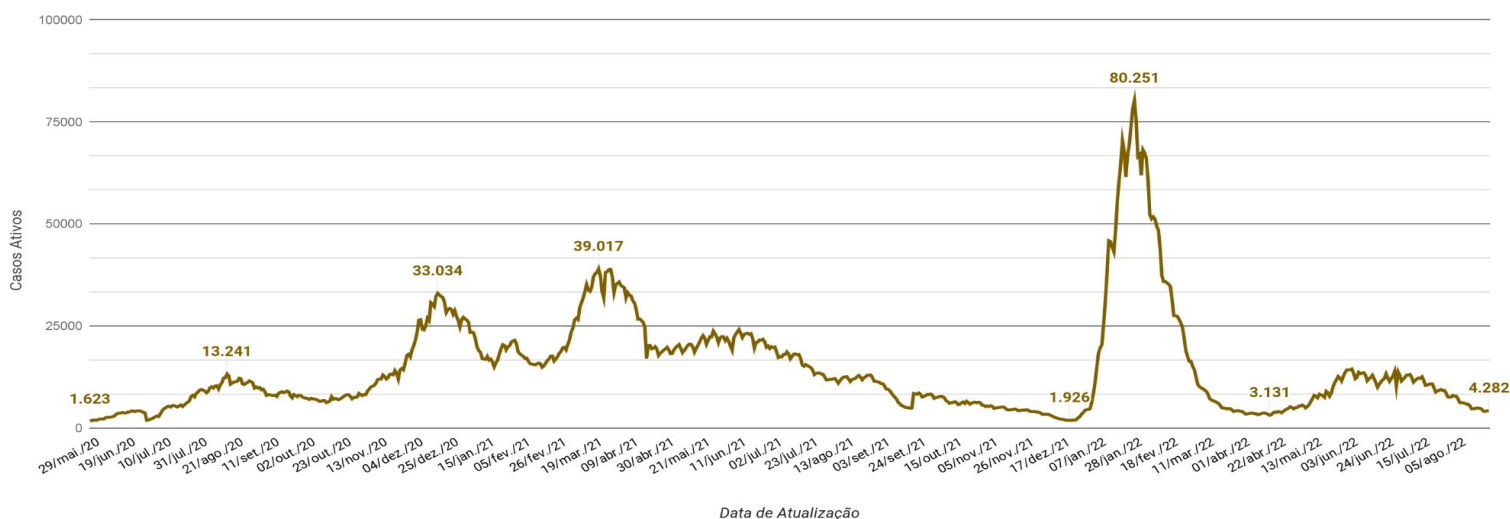
EVOLUÇÃO DO CASOS CONFIRMADOS (ACUMULADO)



EVOLUÇÃO DOS ÓBITOS (ACUMULADO)



EVOLUÇÃO DOS CASOS ATIVOS



CORONAVÍRUS

Boletim Epidemiológico



25 de agosto de 2022

CASOS, ÓBITOS E TAXAS POR ANO DE INÍCIO DOS SINTOMAS

	2020	2021	2022
Casos (n)	536.704	732.453	590.512
Taxa de Incidência (casos por 100 mil hab.)	7.400,3	10.099,3	8.142,2
Óbitos (n)	5.413	14.828	2.101
Taxa de mortalidade (óbitos por 100 mil hab.)	74,6	204,5	29,0
Taxa de Letalidade (%)	1,01%	2,02%	0,36%

EVOLUÇÃO DO CASOS CONFIRMADOS POR DATA DE INÍCIO DOS SINTOMAS 2020-2022



EVOLUÇÃO DOS ÓBITOS POR DATA DE ÓBITO. 2020-2022



OCUPAÇÃO DE LEITOS DE UTI (TOTAL GERAL)

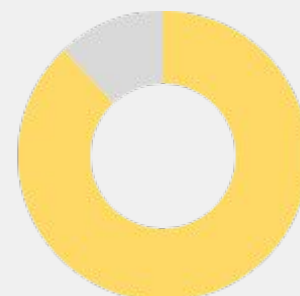
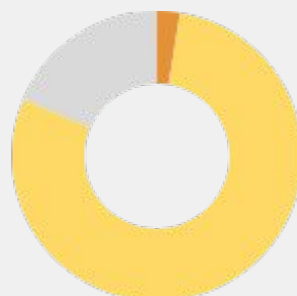
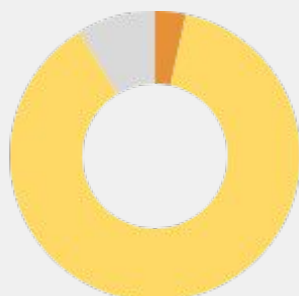
TOTAL GERAL

Ocupação geral	1.025	89,7%
Ocupados por Covid-19	31	2,7%
Outras enfermidades	994	87,0%
Livres	118	10,3%



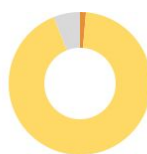
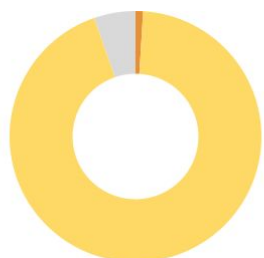
OCUPAÇÃO DE LEITOS DE UTI (ADULTO, PEDIÁTRICO E NEONATAL)

	ADULTO		PEDIÁTRICO		NEONATAL	
Leitos ativos	816		118		209	
Taxa de ocupação	91,3%		81,4%		88,0%	
Ocupados por Covid-19	28	3,4%	3	2,5%	0	0,0%
Outras enfermidades	717	87,9%	93	78,8%	184	88,0%
Livres	71	8,7%	22	18,6%	25	12,0%



OCUPAÇÃO DE LEITOS DE UTI POR MACRORREGIÃO - SUS

GRANDE FLORIANÓPOLIS



Leitos ativos

TOTAL

ADULTO

PEDIÁTRICO

NEONATAL

207

149

20

38

Taxa de ocupação

94,7%

94,0%

90,0%

100,0%

Ocupados por Covid-19

2

1,0%

2

1,3%

0

0,0%

0

0,0%

Outras enfermidades

194

93,7%

138

92,6%

18

90,0%

38

100,0 %

Livres

11

5,3%

9

6,0%

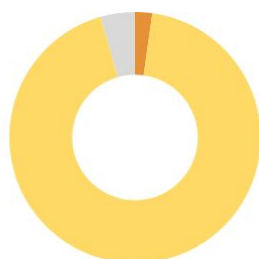
2

10,0%

0

0,0%

VALE DO ITAJAÍ



Leitos ativos

TOTAL

ADULTO

PEDIÁTRICO

NEONATAL

181

134

11

36

Taxa de ocupação

95,6%

99,3%

90,9%

83,3%

Ocupados por Covid-19

4

2,2%

4

3,0%

0

0,0%

0

0,0%

Outras enfermidades

169

93,4%

129

96,3%

10

90,9%

30

83,3%

Livres

8

4,4%

1

0,7%

1

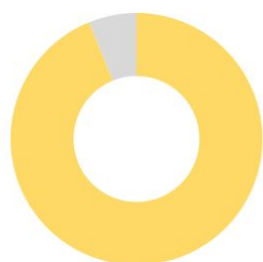
9,1%

6

16,7%

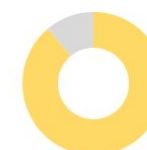
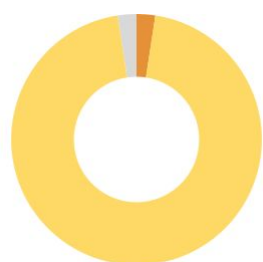
OCUPAÇÃO DE LEITOS DE UTI POR MACRORREGIÃO - SUS

FOZ DO RIO ITAJAÍ



	TOTAL	ADULTO	PEDIÁTRICO	NEONATAL
Leitos ativos	65	35	15	15
Taxa de ocupação	93,8%	100,0%	73,3%	100,0%
Ocupados por Covid-19	0	0	0	0
	0,0%	0,0%	0,0%	0,0%
Outras enfermidades	61	35	11	15
	93,8%	100,0%	73,3%	100,0%
Livres	4	0	4	0
	6,2%	0,0%	26,7%	0,0%

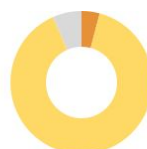
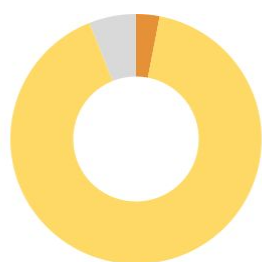
GRANDE OESTE



	TOTAL	ADULTO	PEDIÁTRICO	NEONATAL
Leitos ativos	83	60	5	18
Taxa de ocupação	97,6%	100,0%	100,0%	88,9%
Ocupados por Covid-19	2	2	0	0
	2,4%	3,3%	0,0%	0,0%
Outras enfermidades	79	58	5	16
	95,2%	96,7%	100,0%	88,9%
Livres	2	0	0	2
	2,4%	0,0%	0,0%	11,1%

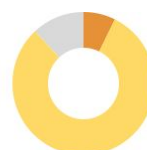
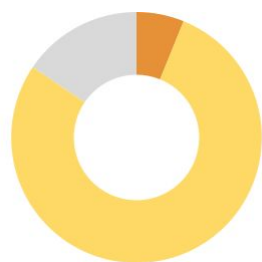
OCUPAÇÃO DE LEITOS DE UTI POR MACRORREGIÃO - SUS

MEIO OESTE E SERRA CATARINENSE



	TOTAL	ADULTO	PEDIÁTRICO	NEONATAL
Leitos ativos	165	121	18	26
Taxa de ocupação	93,9%	93,4%	88,9%	100,0%
Ocupados por Covid-19	5 (3,0%)	5 (4,1%)	0 (0,0%)	0 (0,0%)
Outras enfermidades	150 (90,9%)	108 (89,3%)	16 (88,9%)	26 (100,0%)
Livres	10 (6,1%)	8 (6,6%)	2 (11,1%)	0 (0,0%)

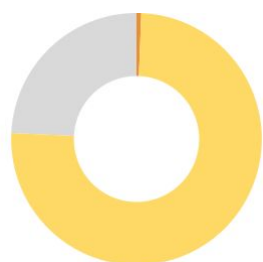
PLANALTO NORTE E NORDESTE



	TOTAL	ADULTO	PEDIÁTRICO	NEONATAL
Leitos ativos	277	192	38	47
Taxa de ocupação	84,5%	88,0%	76,3%	76,6%
Ocupados por Covid-19	17 (6,1%)	14 (7,3%)	3 (7,9%)	0 (0,0%)
Outras enfermidades	217 (78,3%)	155 (80,7%)	26 (68,4%)	36 (76,6%)
Livres	43 (15,5%)	23 (12,0%)	9 (23,7%)	11 (23,4%)

OCUPAÇÃO DE LEITOS DE UTI POR MACRORREGIÃO - SUS

SUL



	TOTAL		ADULTO		PEDIÁTRICO		NEONATAL	
Leitos ativos	165		125		11		29	
Taxa de ocupação	75,8%		76,0%		63,6%		79,3%	
Ocupados por Covid-19	1	0,6%	1	0,8%	0	0,0%	0	0,0%
Outras enfermidades	124	75,2%	94	75,2%	7	63,6%	23	79,3%
Livres	40	24,2%	30	24,0%	4	36,4%	6	20,7%

CORONAVÍRUS

Boletim Epidemiológico



25 de agosto de 2022

CASOS, ÓBITOS, RECUPERADOS E ATIVOS POR MUNICÍPIO E MACRORREGIÃO

GRANDE FLORIANÓPOLIS	312907	3156	308716	1035					
- Águas Mornas	1184	13	1170	1	- Gaspar	16728	218	16503	7
- Alfredo Wagner	1451	12	1438	1	- Guabiruba	4862	58	4801	3
- Angelina	976	6	969	1	- Ibirama	3053	42	3010	1
- Anitápolis	713	6	706	1	- Imbuia	993	11	980	2
- Antônio Carlos	3050	29	3005	16	- Indaial	17264	153	17089	22
- Biguaçu	17335	188	17107	40	- Ituporanga	6162	84	6068	10
- Canelinha	2187	21	2162	4	- José Boiteux	1003	11	992	0
- Florianópolis	139968	1307	138047	614	- Laurentino	1965	12	1952	1
- Garopaba	6612	55	6538	19	- Lontras	1962	27	1934	1
- Governador Celso Ramos	4584	34	4540	10	- Mirim Doce	485	10	474	1
- Leoberto Leal	835	2	821	12	- Petrolândia	1388	30	1357	1
- Major Gercino	630	8	621	1	- Pomerode	10080	86	9980	14
- Nova Trento	3588	25	3552	11	- Pouso Redondo	2753	43	2709	1
- Palhoça	44417	414	43922	81	- Presidente Getúlio	2295	42	2253	0
- Paulo Lopes	2099	18	2072	9	- Presidente Nereu	339	4	335	0
- Rancho Queimado	861	5	855	1	- Rio do Campo	1143	12	1131	0
- Santo Amaro da Imperatriz	5986	91	5877	18	- Rio do Oeste	963	20	943	0
- São Bonifácio	996	7	986	3	- Rio do Sul	16387	159	16209	19
- São João Batista	8516	114	8379	23	- Rio dos Cedros	1366	31	1333	2
- São José	55212	679	54385	148	- Rodeio	2944	35	2905	4
- São Pedro de Alcântara	1233	17	1208	8	- Salete	1430	9	1414	7
- Tijucas	10474	105	10356	13	- Santa Terezinha	1108	8	1099	1
					- Taió	4194	30	4161	3
					- Timbó	13088	106	12976	6
					- Trombudo Central	1994	29	1965	0
					- Vidal Ramos	1347	13	1332	2
					- Vitor Meireles	1020	13	1007	0
					- Witmarsum	647	5	642	0
VALE DO ITAJAÍ	282185	2653	279294	238	FOZ DO RIO ITAJAÍ	183162	2532	180426	204
- Agrolândia	2286	35	2250	1	- Balneário Camboriú	37096	501	36560	35
- Agronômica	1250	15	1234	1	- Balneário Piçarras	7478	74	7400	4
- Apiúna	1665	20	1645	0	- Bombinhas	4830	76	4749	5
- Ascurra	2275	14	2257	4	- Camboriú	19571	215	19334	22
- Atalanta	916	12	902	2	- Ilhota	2871	41	2829	1
- Aurora	1516	23	1493	0	- Itajaí	57115	882	56167	66
- Benedito Novo	1562	24	1538	0	- Itapema	22449	292	22129	28
- Blumenau	102078	808	101182	88	- Luiz Alves	3152	18	3129	5
- Botuverá	1757	12	1743	2	- Navegantes	16065	240	15792	33
- Braço do Trombudo	1249	8	1241	0					
- Brusque	44265	361	43880	24					
- Chapadão do Lageado	732	6	725	1					
- Dona Emma	1080	7	1066	7					
- Doutor Pedrinho	591	7	584	0					

CORONAVÍRUS

Boletim Epidemiológico



25 de agosto de 2022

CASOS, ÓBITOS, RECUPERADOS E ATIVOS POR MUNICÍPIO E MACRORREGIÃO

- Penha	8830	119	8709	2
- Porto Belo	3705	74	3628	3

PL. NORTE E NORDESTE	374206	4684	368691	831
- Araquari	7075	95	6953	27
- Balneário Barra do Sul	2350	55	2289	6
- Barra Velha	7059	147	6889	23
- Bela Vista do Toldo	108	5	103	0
- Campo Alegre	2411	45	2345	21
- Canoinhas	11206	137	11038	31
- Corupá	3152	43	3109	0
- Garuva	3643	39	3591	13
- Guaramirim	9836	113	9716	7
- Irineópolis	1500	17	1480	3
- Itaiópolis	4404	58	4342	4
- Itapoá	6329	84	6240	5
- Jaraguá do Sul	57460	469	56879	112
- Joinville	179628	2308	176871	449
- Mafra	10392	150	10210	32
- Major Vieira	704	8	695	1
- Massaranduba	4931	24	4897	10
- Monte Castelo	1800	25	1762	13
- Papanduva	3198	57	3137	4
- Porto União	7711	103	7578	30
- Rio Negrinho	9319	138	9180	1
- São Bento do Sul	16250	218	16024	8
- São Francisco do Sul	11262	206	11049	7
- São João do Itaperiú	1191	14	1176	1
- Schroeder	7325	45	7265	15
- Três Barras	3962	81	3873	8

SUL	265969	3623	261847	499
- Araranguá	18344	281	18045	18
- Armazém	1757	36	1718	3
- Balneário Arroio do Silva	3813	65	3743	5
- Balneário Gaivota	3468	41	3413	14
- Balneário Rincão	2480	55	2425	0
- Braço do Norte	12884	119	12759	6
- Capivari de Baixo	6695	100	6583	12

- Cocal do Sul	5526	63	5450	13
- Criciúma	53760	736	52972	52
- Ermo	550	7	541	2
- Forquilha	8400	64	8324	12
- Grão-Pará	2438	15	2423	0
- Gravatal	2898	53	2827	18
- Içara	11764	154	11603	7
- Imaruí	1174	27	1146	1
- Imbituba	10263	125	10131	7
- Jacinto Machado	2759	43	2712	4
- Jaguaruna	4776	67	4706	3
- Laguna	9985	179	9778	28
- Lauro Müller	3407	62	3337	8
- Maracajá	2105	25	2079	1
- Meleiro	1946	25	1920	1
- Morro da Fumaça	5537	51	5477	9
- Morro Grande	1080	9	1063	8
- Nova Veneza	4194	37	4150	7
- Orleans	8237	98	8122	17
- Passo de Torres	2927	34	2878	15
- Pedras Grandes	1144	23	1121	0
- Pescaria Brava	2321	28	2292	1
- Praia Grande	2125	18	2087	20
- Rio Fortuna	877	11	864	2
- Sangão	2541	16	2518	7
- Santa Rosa de Lima	658	5	651	2
- Santa Rosa do Sul	2335	31	2302	2
- São João do Sul	1860	18	1817	25
- São Ludgero	4859	38	4821	0
- São Martinho	909	15	894	0
- Siderópolis	2302	51	2241	10
- Sombrio	6559	89	6453	17
- Timbé do Sul	1459	19	1436	4
- Treviso	1320	13	1296	11
- Treze de Maio	1697	20	1665	12
- Tubarão	30710	543	30060	107
- Turvo	3485	38	3444	3
- Urussanga	5641	76	5560	5

CORONAVÍRUS

Boletim Epidemiológico



25 de agosto de 2022

CASOS, ÓBITOS, RECUPERADOS E ATIVOS POR MUNICÍPIO E MACRORREGIÃO

MEIO OESTE E SERRA	237521	3107	233766	648
- Abdon Batista	510	4	506	0
- Água Doce	2312	20	2290	2
- Alto Bela Vista	508	3	505	0
- Anita Garibaldi	2060	12	2042	6
- Arabutã	641	10	625	6
- Arroio Trinta	1262	15	1229	18
- Bocaina do Sul	854	5	833	16
- Bom Jardim da Serra	1099	8	1091	0
- Bom Retiro	1308	23	1278	7
- Brunópolis	721	9	712	0
- Caçador	9282	326	8925	31
- Calmon	77	7	70	0
- Campo Belo do Sul	1177	23	1149	5
- Campos Novos	9299	136	9146	17
- Capão Alto	392	3	385	4
- Capinzal	7359	57	7283	19
- Catanduvas	3144	35	3097	12
- Celso Ramos	952	7	945	0
- Cerro Negro	425	4	418	3
- Concórdia	26767	245	26485	37
- Correia Pinto	3605	66	3524	15
- Curitibanos	10086	213	9866	7
- Erval Velho	1599	13	1582	4
- Fraiburgo	8182	132	8023	27
- Frei Rogério	699	11	688	0
- Herval d'Oeste	7324	76	7241	7
- Ibiam	406	4	402	0
- Ibicaré	825	9	806	10
- Iomerê	660	11	648	1
- Ipira	593	7	585	1
- Ipumirim	1052	13	1034	5
- Irani	2455	22	2431	2
- Itá	2254	31	2206	17
- Jaborá	1105	12	1092	1
- Joaçaba	10563	86	10456	21
- Lacerdópolis	778	4	767	7
- Lages	42890	604	42143	143
- Lebon Régis	1755	72	1678	5

- Lindóia do Sul	1288	13	1275	0
- Luzerna	1775	17	1755	3
- Macieira	470	6	464	0
- Matos Costa	269	4	265	0
- Monte Carlo	1710	48	1661	1
- Otacílio Costa	6221	73	6133	15
- Ouro	2502	23	2465	14
- Painel	349	6	343	0
- Palmeira	743	5	736	2
- Peritiba	566	5	561	0
- Pinheiro Preto	856	10	845	1
- Piratuba	770	12	758	0
- Ponte Alta	1004	15	985	4
- Ponte Alta do Norte	460	9	451	0
- Presidente Castello Branco	625	5	620	0
- Rio das Antas	1917	21	1886	10
- Rio Rufino	350	8	340	2
- Salto Veloso	1482	8	1458	16
- Santa Cecília	2975	36	2921	18
- São Cristóvão do Sul	340	18	322	0
- São Joaquim	7882	93	7755	34
- São José do Cerrito	1395	16	1372	7
- Seara	4732	42	4688	2
- Tangará	2417	36	2374	7
- Timbó Grande	1175	19	1155	1
- Treze Tílias	1490	17	1472	1
- Urubici	785	28	755	2
- Urupema	523	5	518	0
- Vargem	941	4	933	4
- Vargem Bonita	1459	11	1445	3
- Videira	18996	137	18820	39
- Xavantina	705	5	698	2
- Zortéa	1369	14	1351	4

GRANDE OESTE	203719	2587	200305	827
- Abelardo Luz	2442	69	2358	15
- Águas de Chapecó	1224	15	1204	5
- Águas Frias	1056	4	1041	11
- Anchieta	1254	12	1238	4

CORONAVÍRUS

Boletim Epidemiológico



25 de agosto de 2022

CASOS, ÓBITOS, RECUPERADOS E ATIVOS POR MUNICÍPIO E MACRORREGIÃO

- Arvoredo	471	5	462	4	- Novo Horizonte	646	2	630	14
- Bandeirante	747	7	740	0	- Ouro Verde	756	13	730	13
- Barra Bonita	479	2	473	4	- Paial	460	4	456	0
- Belmonte	662	5	657	0	- Palma Sola	1886	19	1852	15
- Bom Jesus	783	12	771	0	- Palmitos	3691	72	3616	3
- Bom Jesus do Oeste	385	6	379	0	- Paraíso	349	7	342	0
- Caibi	1310	20	1287	3	- Passos Maia	933	13	920	0
- Campo Erê	2242	23	2200	19	- Pinhalzinho	6330	38	6254	38
- Caxambu do Sul	1185	14	1169	2	- Planalto Alegre	748	15	719	14
- Chapecó	70029	864	68940	225	- Ponte Serrada	2531	62	2446	23
- Cordilheira Alta	1088	9	1073	6	- Princesa	831	13	798	20
- Coronel Freitas	2670	33	2636	1	- Quilombo	2813	45	2761	7
- Coronel Martins	563	3	559	1	- Riqueza	981	19	957	5
- Cunha Porã	1850	29	1814	7	- Romelândia	582	8	574	0
- Cunhataí	205	4	201	0	- Saltinho	507	8	498	1
- Descanso	1613	20	1590	3	- Santa Helena	236	4	232	0
- Dionísio Cerqueira	3313	57	3242	14	- Santa Terezinha do Progresso	430	4	426	0
- Entre Rios	1167	11	1153	3	- Santiago do Sul	236	2	234	0
- Faxinal dos Guedes	3557	46	3487	24	- São Bernardino	476	4	469	3
- Flor do Sertão	305		304	1	- São Carlos	1292	24	1260	8
- Formosa do Sul	737	9	719	9	- São Domingos	1518	24	1494	0
- Galvão	857	12	833	12	- São João do Oeste	905	9	896	0
- Guaraciaba	2548	36	2472	40	- São José do Cedro	3040	27	3009	4
- Guarujá do Sul	985	12	969	4	- São Lourenço do Oeste	4311	74	4230	7
- Guatambu	1470	20	1446	4	- São Miguel da Boa Vista	413	8	404	1
- Iporã do Oeste	916	16	898	2	- São Miguel do Oeste	9354	86	9253	15
- Ipuaçú	1564	18	1540	6	- Saudades	2040	19	2004	17
- Iraceminha	768	5	760	3	- Serra Alta	498	6	487	5
- Irati	517	8	506	3	- Sul Brasil	808	7	800	1
- Itapiranga	2717	23	2692	2	- Tigrinhos	588	2	586	0
- Jardinópolis	676	5	663	8	- Tunápolis	1744	11	1720	13
- Jupiá	349	7	342	0	- União do Oeste	657	12	638	7
- Lajeado Grande	527	7	513	7	- Vargeão	388	11	376	1
- Maravilha	8459	79	8352	28	- Xanxerê	14065	202	13829	34
- Marema	497	13	480	4	- Xaxim	8520	129	8324	67
- Modelo	780	12	764	4					
- Mondai	1469	12	1455	2	- Outros estados				0
- Nova Erechim	940	12	928	0	- Outros países				0
- Nova Itaberaba	780	8	771	1	- Não informado				0

NOTAS EXPLICATIVAS

1 - O número de pacientes recuperados considera aqueles que tenham recebido alta hospitalar e tenham decorridos 14 dias do início dos sintomas sem evolução a óbito. Limitações: por forma de concepção dos sistemas de informação, os casos são registrados de forma única, portanto, pessoas que foram internadas após a inclusão no sistema de informação, ou tenham registrados mais de um evento de internação e alta, ou não estão encerrados no SIVEP-Gripe podem não ser considerados como casos recuperados.

2 - Eventual diferença entre o total de casos confirmados ou óbitos por sexo e o total geral diz respeito a situações em que o sexo não foi informado pelo notificador.

FONTES

SANTA CATARINA. Centro de Informática e Automação do Estado de Santa Catarina - CIASC. Plataforma BoaVista, com dados da Diretoria de Vigilância Epidemiológica vinculada à Superintendência de Vigilância em Saúde da Secretaria de Estado da Saúde. Acesso em: 25 de agosto de 2022, 14h22

SANTA CATARINA. Secretaria de Estado da Saúde, Superintendência de Serviços Especializados e Regulação. Acesso em: 25 de agosto de 2022, 14h06.

BRASIL. Ministério da Saúde. Painel Coronavírus. Disponível em: <https://covid.saude.gov.br/>. Acesso em: 25 de agosto de 2022, 15h12.



Links úteis

Links úteis

www.coronavirus.sc.gov.br

Boletins epidemiológicos
Guia de convívio responsável
Tira dúvidas
Triagem online
Portal da Transparência

