



# ***CORONAVÍRUS***

## **Boletim Epidemiológico**

24 de agosto de 2022

[www.coronavirus.sc.gov.br](http://www.coronavirus.sc.gov.br)

# CORONAVÍRUS

## Boletim Epidemiológico



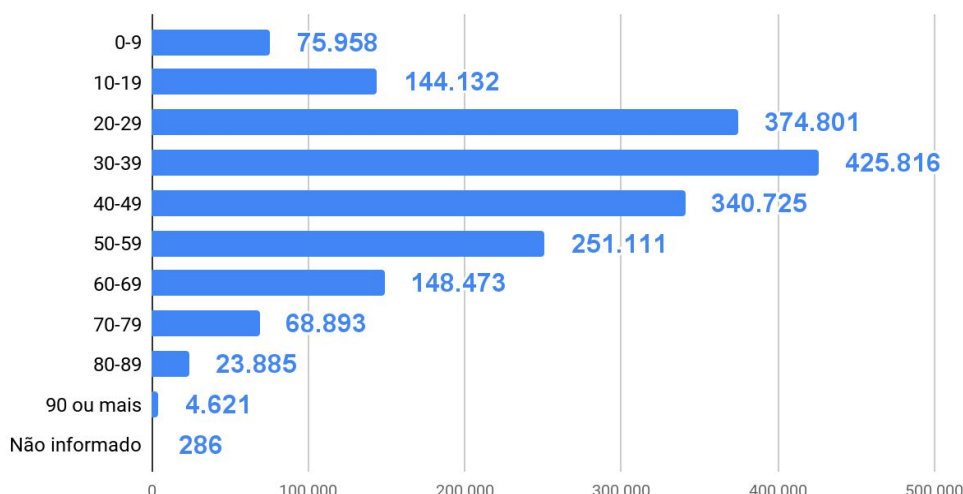
24 de agosto de 2022

### DADOS GERAIS (2020 - 2022)

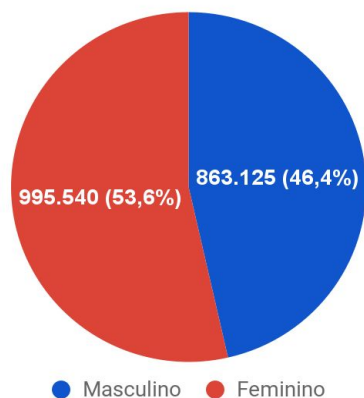
<b>Casos confirmados</b> <b>1.858.701</b> +1012	<b>Taxa de Incidência</b> <i>(casos por 100 mil hab.)</i> <b>25.628,4</b> +14	<b>Pacientes recuperados</b> <b>1.832.118</b> +873	<b>Casos ativos</b> <b>4.243</b> +137
<b>Óbitos</b> <b>22.340</b> +2	<b>Taxa de Mortalidade</b> <i>(óbitos por 100 mil hab.)</i> <b>308,0</b> =	<b>Taxa de letalidade</b> (%) <b>1,20%</b> =	<b>180</b> Testes em análise no Lacen

TESTES PCR: 1.713.508 Clínico-epidemiológico: 30.954

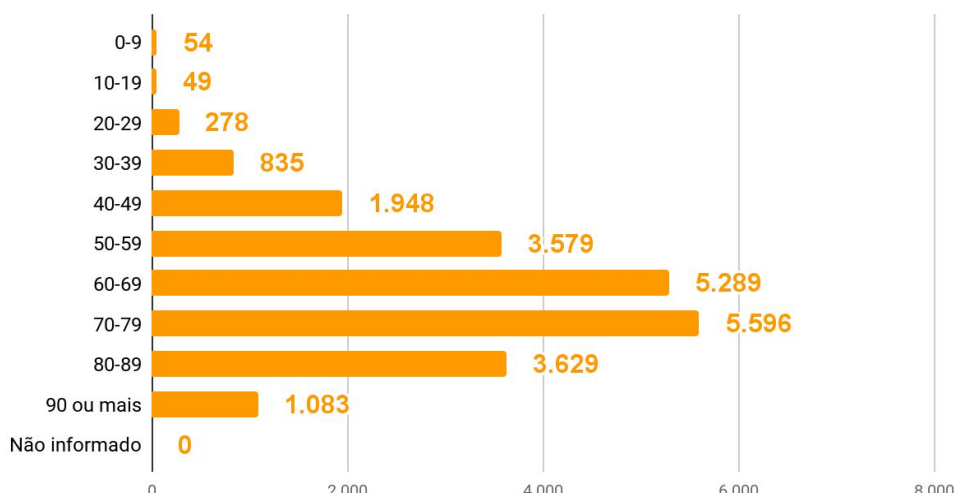
#### Casos por faixa etária



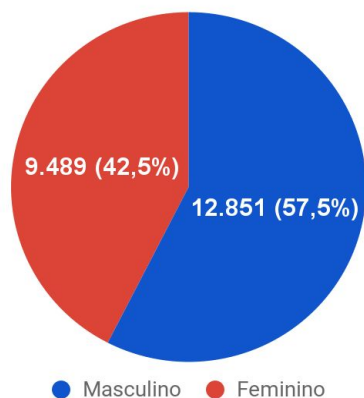
#### Casos confirmados por sexo



#### Óbitos por faixa etária



#### Óbitos por sexo



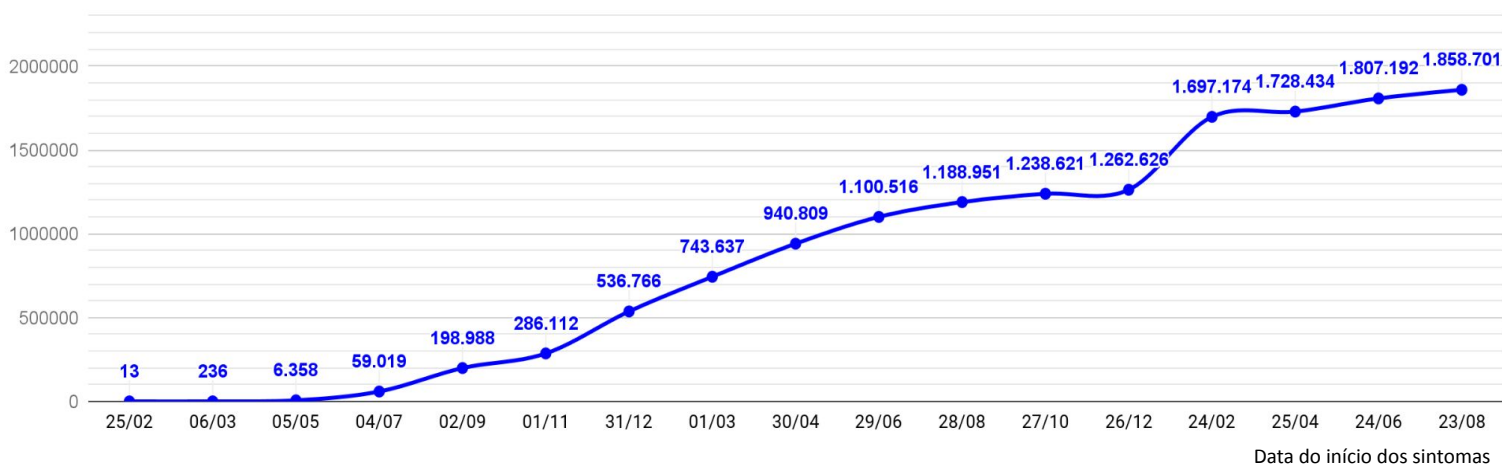
# CORONAVÍRUS

## Boletim Epidemiológico

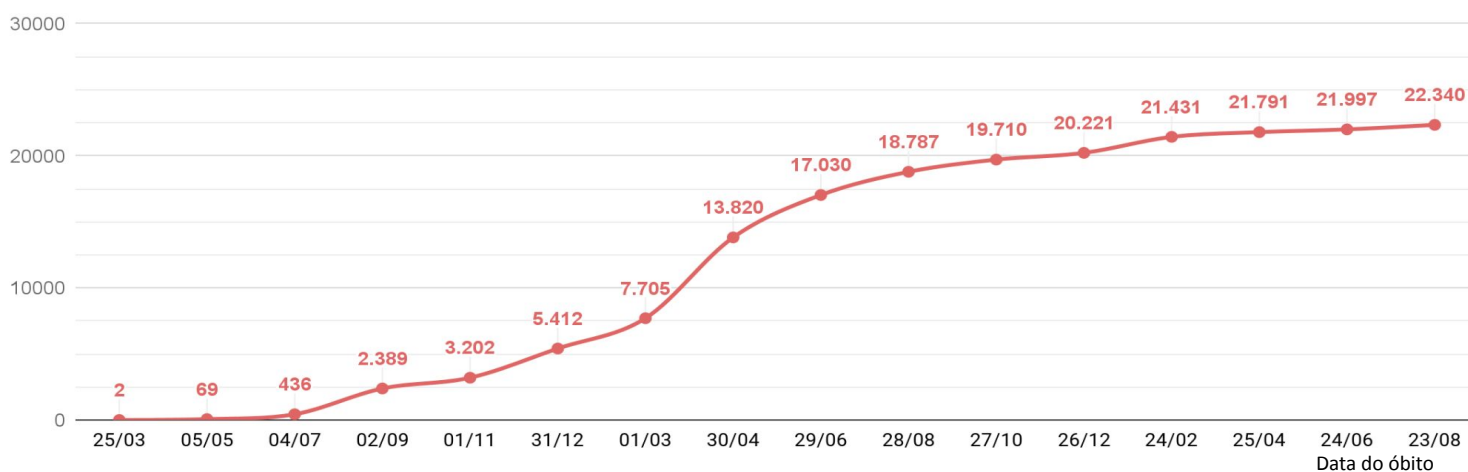


24 de agosto de 2022

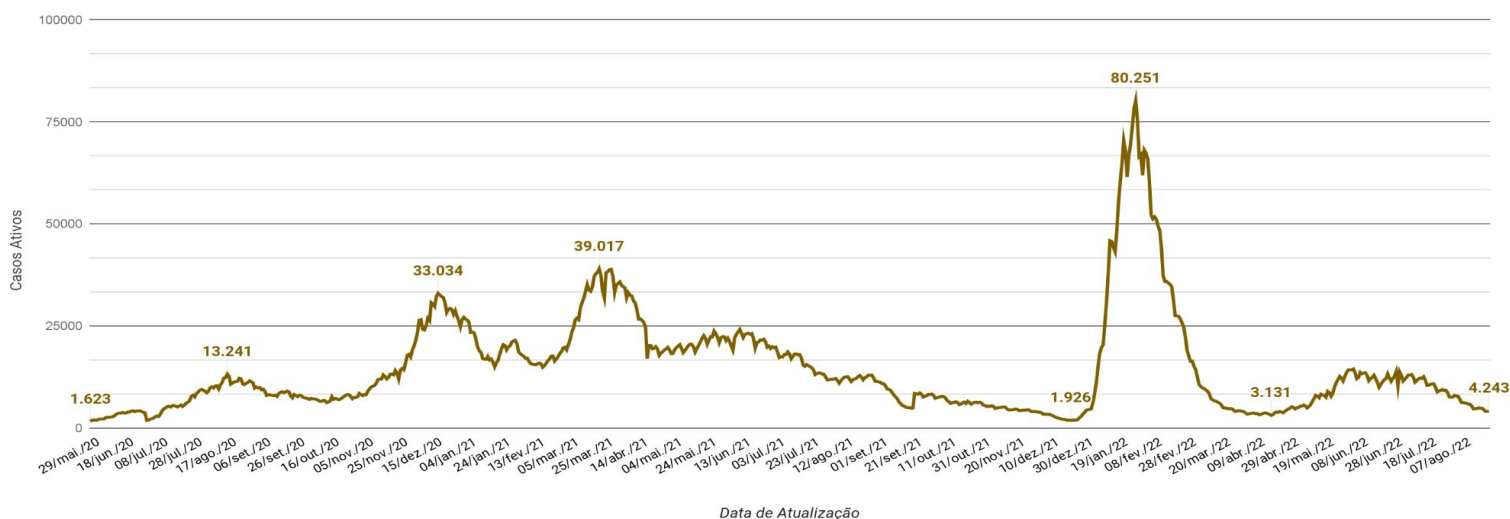
### EVOLUÇÃO DO CASOS CONFIRMADOS (ACUMULADO)



### EVOLUÇÃO DOS ÓBITOS (ACUMULADO)



### EVOLUÇÃO DOS CASOS ATIVOS



# CORONAVÍRUS

## Boletim Epidemiológico

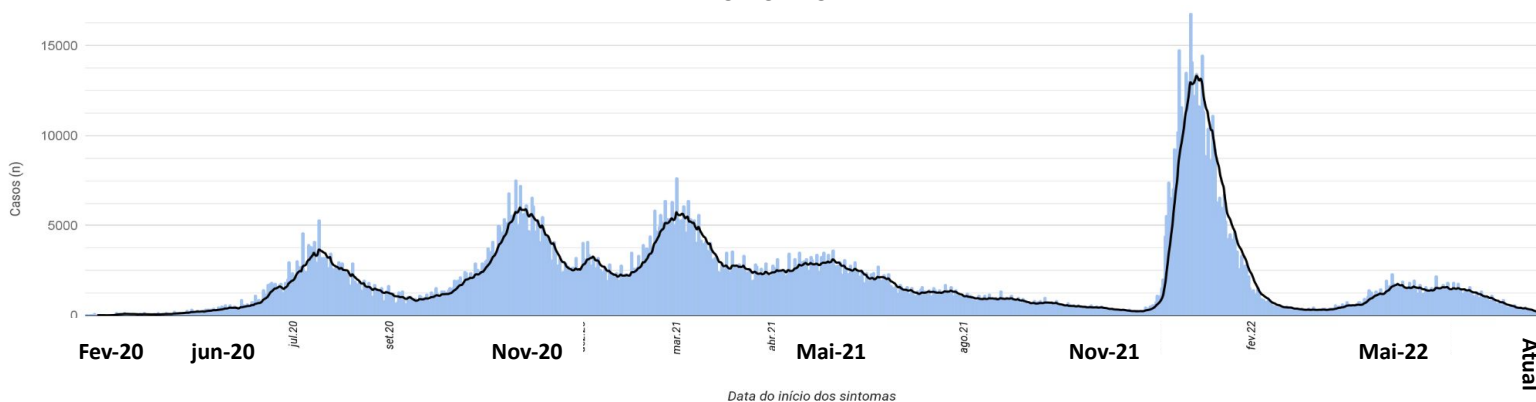


24 de agosto de 2022

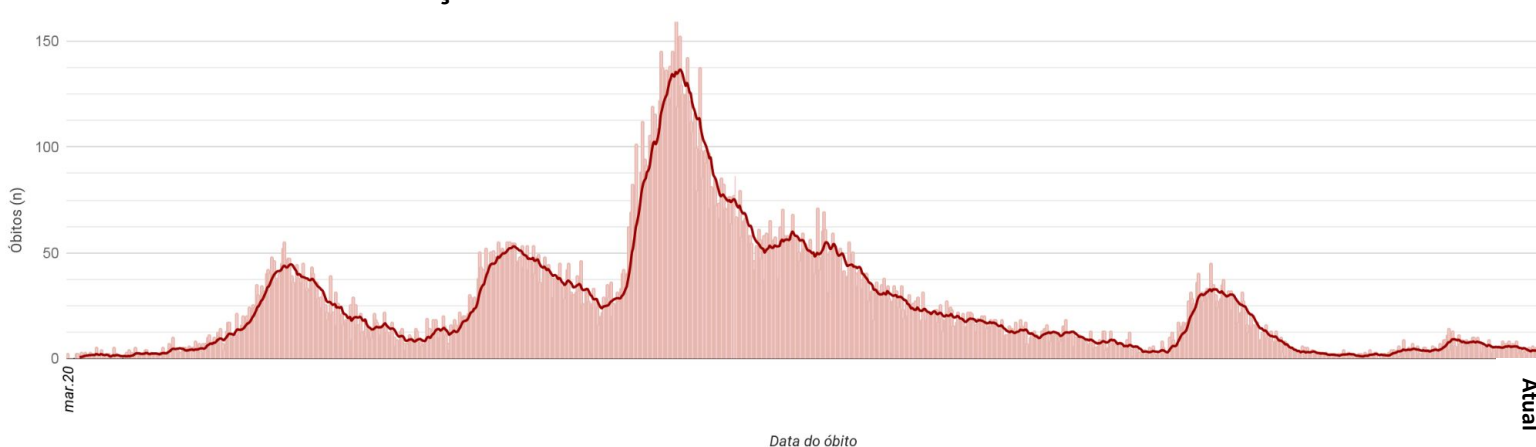
### CASOS, ÓBITOS E TAXAS POR ANO DE INÍCIO DOS SINTOMAS

	2020	2021	2022
<b>Casos</b> (n)	<b>536.704</b>	<b>732.453</b>	<b>589.544</b>
<b>Taxa de Incidência</b> (casos por 100 mil hab.)	<b>7.400,3</b>	<b>10.099,3</b>	<b>8.128,8</b>
<b>Óbitos</b> (n)	<b>5.413</b>	<b>14.828</b>	<b>2.099</b>
<b>Taxa de mortalidade</b> (óbitos por 100 mil hab.)	<b>74,6</b>	<b>204,5</b>	<b>28,9</b>
<b>Taxa de Letalidade</b> (%)	<b>1,01%</b>	<b>2,02%</b>	<b>0,36%</b>

### EVOLUÇÃO DO CASOS CONFIRMADOS POR DATA DE INÍCIO DOS SINTOMAS 2020-2022



### EVOLUÇÃO DOS ÓBITOS POR DATA DE ÓBITO. 2020-2022



### OCUPAÇÃO DE LEITOS DE UTI (TOTAL GERAL)

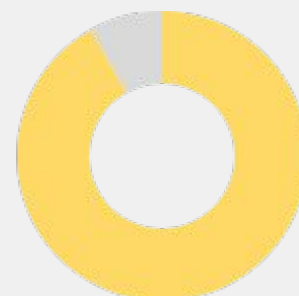
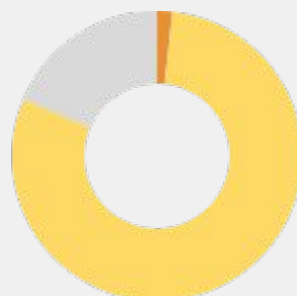
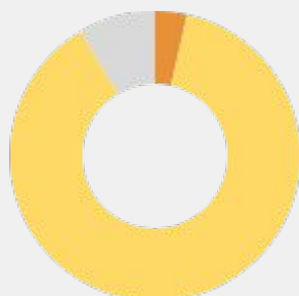
#### TOTAL GERAL

Ocupação geral	<b>1.032</b>	90,4%
Ocupados por Covid-19	<b>31</b>	2,7%
Outras enfermidades	<b>1.001</b>	87,7%
Livres	<b>109</b>	9,6%



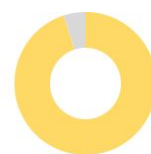
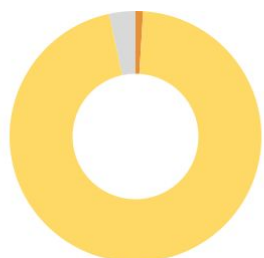
### OCUPAÇÃO DE LEITOS DE UTI (ADULTO, PEDIÁTRICO E NEONATAL)

	ADULTO		PEDIÁTRICO		NEONATAL	
Leitos ativos	<b>814</b>		<b>118</b>		<b>209</b>	
Taxa de ocupação	<b>91,4%</b>		<b>81,4%</b>		<b>91,9%</b>	
Ocupados por Covid-19	<b>29</b>	3,6%	<b>2</b>	1,7%	<b>0</b>	0,0%
Outras enfermidades	<b>715</b>	87,8%	<b>94</b>	79,7%	<b>192</b>	91,9%
Livres	<b>70</b>	8,6%	<b>22</b>	18,6%	<b>17</b>	8,1%



### OCUPAÇÃO DE LEITOS DE UTI POR MACRORREGIÃO - SUS

#### GRANDE FLORIANÓPOLIS



Leitos ativos

**TOTAL**

**ADULTO**

**PEDIÁTRICO**

**NEONATAL**

**207**

**149**

**20**

**38**

Taxa de ocupação

**96,6%**

**96,0%**

**95,0%**

**100,0%**

Ocupados por Covid-19

**2**

1,0%

**2**

1,3%

**0**

0,0%

**0**

0,0%

Outras enfermidades

**198**

95,7%

**141**

94,6%

**19**

95,0%

**38**

100,0%

Livres

**7**

3,4%

**6**

4,0%

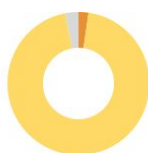
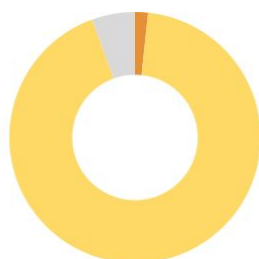
**1**

5,0%

**0**

0,0%

#### VALE DO ITAJAÍ



Leitos ativos

**TOTAL**

**ADULTO**

**PEDIÁTRICO**

**NEONATAL**

**180**

**133**

**11**

**36**

Taxa de ocupação

**94,4%**

**97,0%**

**81,8%**

**88,9%**

Ocupados por Covid-19

**3**

1,7%

**3**

2,3%

**0**

0,0%

**0**

0,0%

Outras enfermidades

**167**

92,8%

**126**

94,7%

**9**

81,8%

**32**

88,9%

Livres

**10**

5,6%

**4**

3,0%

**2**

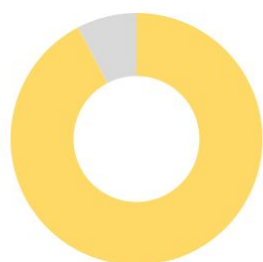
18,2%

**4**

11,1%

### OCUPAÇÃO DE LEITOS DE UTI POR MACRORREGIÃO - SUS

#### FOZ DO RIO ITAJAÍ



#### TOTAL

#### ADULTO

#### PEDIÁTRICO

#### NEONATAL

Leitos ativos

**65**

**35**

**15**

**15**

Taxa de ocupação

**92,3%**

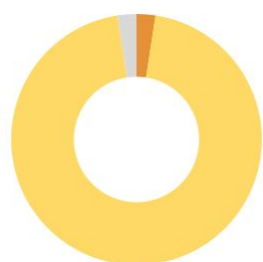
**100,0%**

**66,7%**

**100,0%**

	TOTAL		ADULTO		PEDIÁTRICO		NEONATAL	
Ocupados por Covid-19	0	0,0%	0	0,0%	0	0,0%	0	0,0%
Outras enfermidades	60	92,3%	35	100,0%	10	66,7%	15	100,0%
Livres	5	7,7%	0	0,0%	5	33,3%	0	0,0%

#### GRANDE OESTE



#### TOTAL

#### ADULTO

#### PEDIÁTRICO

#### NEONATAL

Leitos ativos

**82**

**59**

**5**

**18**

Taxa de ocupação

**97,6%**

**100,0%**

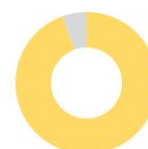
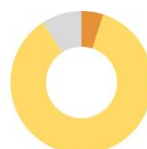
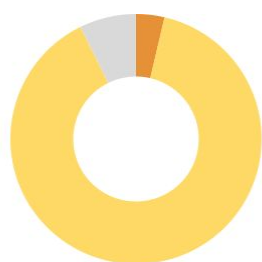
**80,0%**

**94,4%**

	TOTAL		ADULTO		PEDIÁTRICO		NEONATAL	
Ocupados por Covid-19	2	2,4%	2	3,4%	0	0,0%	0	0,0%
Outras enfermidades	78	95,1%	57	96,6%	4	80,0%	17	94,4%
Livres	2	2,4%	0	0,0%	1	20,0%	1	5,6%

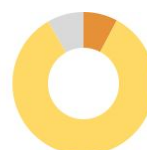
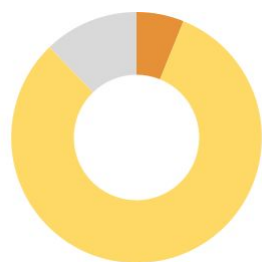
### OCUPAÇÃO DE LEITOS DE UTI POR MACRORREGIÃO - SUS

#### MEIO OESTE E SERRA CATARINENSE



	TOTAL		ADULTO		PEDIÁTRICO		NEONATAL	
Leitos ativos	164		120		18		26	
Taxa de ocupação	92,7%		90,8%		94,4%		100,0%	
Ocupados por Covid-19	6	3,7%	6	5,0%	0	0,0%	0	0,0%
Outras enfermidades	146	89,0%	103	85,8%	17	94,4%	26	100,0%
Livres	12	7,3%	11	9,2%	1	5,6%	0	0,0%

#### PLANALTO NORTE E NORDESTE

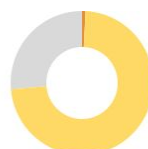
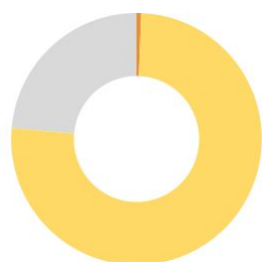


	TOTAL		ADULTO		PEDIÁTRICO		NEONATAL	
Leitos ativos	278		193		38		47	
Taxa de ocupação	87,8%		91,7%		73,7%		83,0%	
Ocupados por Covid-19	17	6,1%	15	7,8%	2	5,3%	0	0,0%
Outras enfermidades	227	81,7%	162	83,9%	26	68,4%	39	83,0%
Livres	34	12,2%	16	8,3%	10	26,3%	8	17,0%



### OCUPAÇÃO DE LEITOS DE UTI POR MACRORREGIÃO - SUS

SUL



	TOTAL		ADULTO		PEDIÁTRICO		NEONATAL	
Leitos ativos	165		125		11		29	
Taxa de ocupação	76,4%		73,6%		81,8%		86,2%	
Ocupados por Covid-19	1	0,6%	1	0,8%	0	0,0%	0	0,0%
Outras enfermidades	125	75,8%	91	72,8%	9	81,8%	25	86,2%
Livres	39	23,6%	33	26,4%	2	18,2%	4	13,8%

# CORONAVÍRUS

## Boletim Epidemiológico



24 de agosto de 2022

### CASOS, ÓBITOS, RECUPERADOS E ATIVOS POR MUNICÍPIO E MACRORREGIÃO

<b>GRANDE FLORIANÓPOLIS</b>	<b>312835</b>	<b>3156</b>	<b>308602</b>	<b>1077</b>					
- Águas Mornas	1184	13	1170	1	- Gaspar	16726	218	16501	7
- Alfredo Wagner	1451	12	1438	1	- Guabiruba	4862	58	4801	3
- Angelina	976	6	969	1	- Ibirama	3053	42	3010	1
- Anitápolis	712	6	706	0	- Imbuia	993	11	980	2
- Antônio Carlos	3049	29	3004	16	- Indaial	17257	153	17088	16
- Biguaçu	17332	188	17105	39	- Ituporanga	6162	84	6066	12
- Canelinha	2186	21	2159	6	- José Boiteux	1003	11	992	0
- Florianópolis	139922	1307	137963	652	- Laurentino	1957	12	1944	1
- Garopaba	6611	55	6537	19	- Lontras	1962	27	1934	1
- Governador Celso Ramos	4583	34	4537	12	- Mirim Doce	485	10	474	1
- Leoberto Leal	833	2	821	10	- Petrolândia	1388	30	1357	1
- Major Gercino	630	8	621	1	- Pomerode	10079	86	9978	15
- Nova Trento	3588	25	3552	11	- Pouso Redondo	2753	43	2709	1
- Palhoça	44410	414	43916	80	- Presidente Getúlio	2295	42	2252	1
- Paulo Lopes	2099	18	2072	9	- Presidente Nereu	339	4	335	0
- Rancho Queimado	861	5	855	1	- Rio do Campo	1143	12	1131	0
- Santo Amaro da Imperatriz	5982	91	5875	16	- Rio do Oeste	963	20	943	0
- São Bonifácio	996	7	986	3	- Rio do Sul	16379	159	16197	23
- São João Batista	8516	114	8379	23	- Rio dos Cedros	1366	31	1333	2
- São José	55207	679	54375	153	- Rodeio	2944	35	2904	5
- São Pedro de Alcântara	1233	17	1208	8	- Salete	1428	9	1412	7
- Tijucas	10474	105	10354	15	- Santa Terezinha	1108	8	1099	1
					- Taió	4194	30	4160	4
					- Timbó	13087	106	12975	6
					- Trombudo Central	1994	29	1965	0
<b>VALE DO ITAJAÍ</b>	<b>282100</b>	<b>2653</b>	<b>279222</b>	<b>225</b>	- Vidal Ramos	1347	13	1331	3
- Agrolândia	2286	35	2250	1	- Vitor Meireles	1020	13	1007	0
- Agronômica	1250	15	1234	1	- Witmarsum	647	5	642	0
- Apiúna	1665	20	1645	0					
- Ascurra	2275	14	2257	4	<b>FOZ DO RIO ITAJAÍ</b>	<b>183113</b>	<b>2532</b>	<b>180393</b>	<b>188</b>
- Atalanta	916	12	902	2	- Balneário Camboriú	37094	501	36559	34
- Aurora	1516	23	1493	0	- Balneário Piçarras	7478	74	7401	3
- Benedito Novo	1562	24	1538	0	- Bombinhas	4830	76	4748	6
- Blumenau	102028	808	101148	72	- Camboriú	19562	215	19328	19
- Botuverá	1757	12	1743	2	- Ilhota	2871	41	2829	1
- Braço do Trombudo	1249	8	1241	0	- Itajaí	57091	882	56152	57
- Brusque	44259	361	43877	21	- Itapema	22444	292	22121	31
- Chapadão do Lageado	732	6	725	1	- Luiz Alves	3152	18	3127	7
- Dona Emma	1080	7	1065	8	- Navegantes	16056	240	15792	24
- Doutor Pedrinho	591	7	584	0					

# CORONAVÍRUS

## Boletim Epidemiológico



24 de agosto de 2022

### CASOS, ÓBITOS, RECUPERADOS E ATIVOS POR MUNICÍPIO E MACRORREGIÃO

- Penha	8830	119	8708	3
- Porto Belo	3705	74	3628	3

PL. NORTE E NORDESTE	373819	4683	368326	810
- Araquari	7069	95	6950	24
- Balneário Barra do Sul	2351	55	2288	8
- Barra Velha	7057	147	6888	22
- Bela Vista do Toldo	108	5	103	0
- Campo Alegre	2412	45	2346	21
- Canoinhas	11203	137	11034	32
- Corupá	3151	43	3108	0
- Garuva	3641	39	3590	12
- Guaramirim	9832	113	9712	7
- Irineópolis	1499	17	1480	2
- Itaiópolis	4403	58	4342	3
- Itapoá	6325	84	6236	5
- Jaraguá do Sul	57188	469	56607	112
- Joinville	179561	2307	176813	441
- Mafra	10382	150	10209	23
- Major Vieira	704	8	695	1
- Massaranduba	4926	24	4893	9
- Monte Castelo	1800	25	1760	15
- Papanduva	3198	57	3137	4
- Porto União	7709	103	7578	28
- Rio Negrinho	9318	138	9178	2
- São Bento do Sul	16249	218	16023	8
- São Francisco do Sul	11262	206	11048	8
- São João do Itaperiú	1191	14	1176	1
- Schroeder	7319	45	7259	15
- Três Barras	3961	81	3873	7

SUL	265862	3623	261768	471
- Araranguá	18336	281	18043	12
- Armazém	1757	36	1718	3
- Balneário Arroio do Silva	3812	65	3742	5
- Balneário Gaivota	3466	41	3410	15
- Balneário Rincão	2480	55	2425	0
- Braço do Norte	12884	119	12759	6
- Capivari de Baixo	6695	100	6582	13

- Cocal do Sul	5524	63	5449	12
- Criciúma	53758	736	52970	52
- Ermo	550	7	541	2
- Forquilha	8398	64	8323	11
- Grão-Pará	2438	15	2423	0
- Gravatal	2896	53	2827	16
- Içara	11763	154	11602	7
- Imaruí	1174	27	1146	1
- Imbituba	10218	125	10086	7
- Jacinto Machado	2758	43	2712	3
- Jaguaruna	4767	67	4697	3
- Laguna	9983	179	9778	26
- Lauro Müller	3407	62	3336	9
- Maracajá	2105	25	2078	2
- Meleiro	1946	25	1920	1
- Morro da Fumaça	5534	51	5477	6
- Morro Grande	1079	9	1063	7
- Nova Veneza	4192	37	4150	5
- Orleans	8233	98	8122	13
- Passo de Torres	2926	34	2877	15
- Pedras Grandes	1144	23	1121	0
- Pescaria Brava	2321	28	2292	1
- Praia Grande	2116	18	2087	11
- Rio Fortuna	877	11	864	2
- Sangão	2541	16	2518	7
- Santa Rosa de Lima	658	5	650	3
- Santa Rosa do Sul	2334	31	2302	1
- São João do Sul	1859	18	1816	25
- São Ludgero	4859	38	4821	0
- São Martinho	909	15	894	0
- Siderópolis	2302	51	2241	10
- Sombrio	6559	89	6452	18
- Timbé do Sul	1459	19	1436	4
- Treviso	1319	13	1295	11
- Treze de Maio	1697	20	1665	12
- Tubarão	30703	543	30055	105
- Turvo	3485	38	3444	3
- Urussanga	5641	76	5559	6

# CORONAVÍRUS

## Boletim Epidemiológico



24 de agosto de 2022

### CASOS, ÓBITOS, RECUPERADOS E ATIVOS POR MUNICÍPIO E MACRORREGIÃO

MEIO OESTE E SERRA	237371	3106	233633	632
- Abdon Batista	510	4	506	0
- Água Doce	2312	20	2290	2
- Alto Bela Vista	508	3	505	0
- Anita Garibaldi	2060	12	2042	6
- Arabutã	634	10	624	0
- Arroio Trinta	1262	15	1229	18
- Bocaina do Sul	852	5	831	16
- Bom Jardim da Serra	1099	8	1091	0
- Bom Retiro	1308	23	1278	7
- Brunópolis	721	9	712	0
- Caçador	9282	326	8923	33
- Calmon	77	7	70	0
- Campo Belo do Sul	1177	23	1149	5
- Campos Novos	9299	136	9145	18
- Capão Alto	392	3	385	4
- Capinzal	7359	57	7283	19
- Catanduvas	3143	35	3097	11
- Celso Ramos	952	7	945	0
- Cerro Negro	425	4	418	3
- Concórdia	26690	245	26410	35
- Correia Pinto	3605	66	3523	16
- Curitibanos	10086	213	9866	7
- Erval Velho	1599	13	1582	4
- Fraiburgo	8181	132	8023	26
- Frei Rogério	699	11	688	0
- Herval d'Oeste	7323	76	7240	7
- Ibiam	406	4	402	0
- Ibicaré	824	9	802	13
- Iomerê	660	11	648	1
- Ipira	593	7	585	1
- Ipumirim	1052	13	1034	5
- Irani	2453	22	2431	0
- Itá	2251	31	2205	15
- Jaborá	1105	12	1092	1
- Joaçaba	10556	86	10448	22
- Lacerdópolis	777	4	766	7
- Lages	42876	604	42135	137
- Lebon Régis	1755	72	1676	7

- Lindóia do Sul	1288	13	1275	0
- Luzerna	1774	17	1755	2
- Macieira	470	6	462	2
- Matos Costa	269	4	265	0
- Monte Carlo	1710	48	1661	1
- Otacílio Costa	6220	73	6131	16
- Ouro	2499	23	2465	11
- Painel	349	6	343	0
- Palmeira	743	5	736	2
- Peritiba	566	5	561	0
- Pinheiro Preto	856	10	845	1
- Piratuba	770	12	758	0
- Ponte Alta	1004	15	983	6
- Ponte Alta do Norte	460	9	451	0
- Presidente Castello Branco	624	5	619	0
- Rio das Antas	1909	21	1886	2
- Rio Rufino	350	8	339	3
- Salto Veloso	1481	8	1456	17
- Santa Cecília	2973	36	2919	18
- São Cristóvão do Sul	340	18	322	0
- São Joaquim	7877	93	7750	34
- São José do Cerrito	1395	16	1371	8
- Seara	4728	42	4684	2
- Tangará	2417	36	2373	8
- Timbó Grande	1175	19	1155	1
- Treze Tílias	1488	17	1470	1
- Urubici	785	28	755	2
- Urupema	523	5	518	0
- Vargem	941	4	933	4
- Vargem Bonita	1459	11	1445	3
- Videira	18991	136	18819	36
- Xavantina	705	5	698	2
- Zortéa	1369	14	1351	4

GRANDE OESTE	203601	2587	200174	840
- Abelardo Luz	2441	69	2358	14
- Águas de Chapecó	1224	15	1204	5
- Águas Frias	1053	4	1041	8
- Anchieta	1254	12	1238	4

# CORONAVÍRUS

## Boletim Epidemiológico



24 de agosto de 2022

### CASOS, ÓBITOS, RECUPERADOS E ATIVOS POR MUNICÍPIO E MACRORREGIÃO

- Arvoredo	471	5	462	4	- Novo Horizonte	646	2	629	15
- Bandeirante	747	7	740	0	- Ouro Verde	755	13	729	13
- Barra Bonita	479	2	473	4	- Paial	456	4	452	0
- Belmonte	662	5	657	0	- Palma Sola	1883	19	1852	12
- Bom Jesus	783	12	771	0	- Palmitos	3691	72	3615	4
- Bom Jesus do Oeste	385	6	379	0	- Paraíso	349	7	342	0
- Caibi	1310	20	1287	3	- Passos Maia	933	13	920	0
- Campo Erê	2242	23	2200	19	- Pinhalzinho	6327	38	6247	42
- Caxambu do Sul	1185	14	1168	3	- Planalto Alegre	747	15	718	14
- Chapecó	70012	864	68920	228	- Ponte Serrada	2531	62	2445	24
- Cordilheira Alta	1088	9	1072	7	- Princesa	830	13	798	19
- Coronel Freitas	2670	33	2635	2	- Quilombo	2813	45	2761	7
- Coronel Martins	563	3	558	2	- Riqueza	981	19	957	5
- Cunha Porã	1850	29	1813	8	- Romelândia	582	8	574	0
- Cunchataí	205	4	201	0	- Saltinho	507	8	498	1
- Descanso	1613	20	1588	5	- Santa Helena	236	4	232	0
- Dionísio Cerqueira	3313	57	3241	15	- Santa Terezinha do Progresso	430	4	426	0
- Entre Rios	1165	11	1152	2	- Santiago do Sul	236	2	234	0
- Faxinal dos Guedes	3557	46	3486	25	- São Bernardino	476	4	469	3
- Flor do Sertão	305		304	1	- São Carlos	1292	24	1260	8
- Formosa do Sul	736	9	719	8	- São Domingos	1518	24	1494	0
- Galvão	857	12	832	13	- São João do Oeste	905	9	896	0
- Guaraciaba	2547	36	2472	39	- São José do Cedro	3038	27	3008	3
- Guarujá do Sul	985	12	968	5	- São Lourenço do Oeste	4256	74	4174	8
- Guatambu	1470	20	1445	5	- São Miguel da Boa Vista	413	8	404	1
- Iporã do Oeste	916	16	898	2	- São Miguel do Oeste	9352	86	9251	15
- Ipuaçú	1564	18	1539	7	- Saudades	2039	19	2004	16
- Iraceminha	768	5	760	3	- Serra Alta	498	6	487	5
- Irati	516	8	506	2	- Sul Brasil	808	7	800	1
- Itapiranga	2717	23	2692	2	- Tigrinhos	588	2	586	0
- Jardinópolis	676	5	663	8	- Tunápolis	1735	11	1712	12
- Jupiá	349	7	342	0	- União do Oeste	657	12	635	10
- Lajeado Grande	524	7	511	6	- Vargeão	388	11	376	1
- Maravilha	8455	79	8349	27	- Xanxerê	14063	202	13825	36
- Marema	497	13	480	4	- Xaxim	8519	129	8322	68
- Modelo	780	12	764	4	- Outros estados				0
- Mondaiá	1469	12	1455	2	- Outros países				0
- Nova Erechim	940	12	928	0	- Não informado				0
- Nova Itaberaba	780	8	771	1					

### NOTAS EXPLICATIVAS

1 - O número de pacientes recuperados considera aqueles que tenham recebido alta hospitalar e tenham decorridos 14 dias do início dos sintomas sem evolução a óbito. Limitações: por forma de concepção dos sistemas de informação, os casos são registrados de forma única, portanto, pessoas que foram internadas após a inclusão no sistema de informação, ou tenham registrados mais de um evento de internação e alta, ou não estão encerrados no SIVEP-Gripe podem não ser considerados como casos recuperados.

2 - Eventual diferença entre o total de casos confirmados ou óbitos por sexo e o total geral diz respeito a situações em que o sexo não foi informado pelo notificador.

### FONTES

SANTA CATARINA. Centro de Informática e Automação do Estado de Santa Catarina - CIASC. Plataforma BoaVista, com dados da Diretoria de Vigilância Epidemiológica vinculada à Superintendência de Vigilância em Saúde da Secretaria de Estado da Saúde. Acesso em: 24 de agosto de 2022, 14h22

SANTA CATARINA. Secretaria de Estado da Saúde, Superintendência de Serviços Especializados e Regulação. Acesso em: 24 de agosto de 2022, 14h06.

BRASIL. Ministério da Saúde. Painel Coronavírus. Disponível em: <https://covid.saude.gov.br/>. Acesso em: 24 de agosto de 2022, 15h12.



## *Links úteis*

# *Links úteis*

**[www.coronavirus.sc.gov.br](http://www.coronavirus.sc.gov.br)**

Boletins epidemiológicos  
Guia de convívio responsável  
Tira dúvidas  
Triagem online  
Portal da Transparência

