



# ***CORONAVÍRUS***

## **Boletim Epidemiológico**

07 de agosto de 2022

[www.coronavirus.sc.gov.br](http://www.coronavirus.sc.gov.br)

# CORONAVÍRUS

## Boletim Epidemiológico



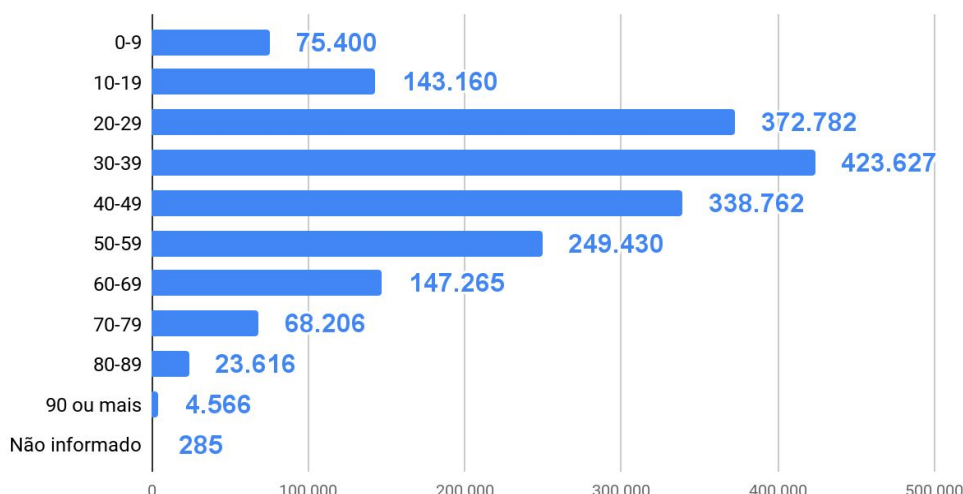
07 de agosto de 2022

### DADOS GERAIS (2020 - 2022)

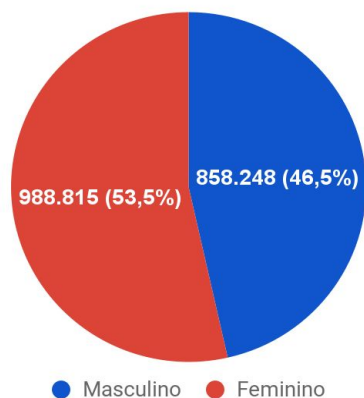
<b>Casos confirmados</b> <b>1.847.099</b> +223	<b>Taxa de Incidência</b> <i>(casos por 100 mil hab.)</i> <b>25.468,4</b> +3	<b>Pacientes recuperados</b> <b>1.817.657</b> +856	<b>Casos ativos</b> <b>7.180</b> -633
<b>Óbitos</b> <b>22.262</b> 0	<b>Taxa de Mortalidade</b> <i>(óbitos por 100 mil hab.)</i> <b>307,0</b> =	<b>Taxa de letalidade</b> (%) <b>1,21%</b> =	<b>67</b> Testes em análise no Lacen

TESTES PCR: 1.704.073 Clínico-epidemiológico: 30.750

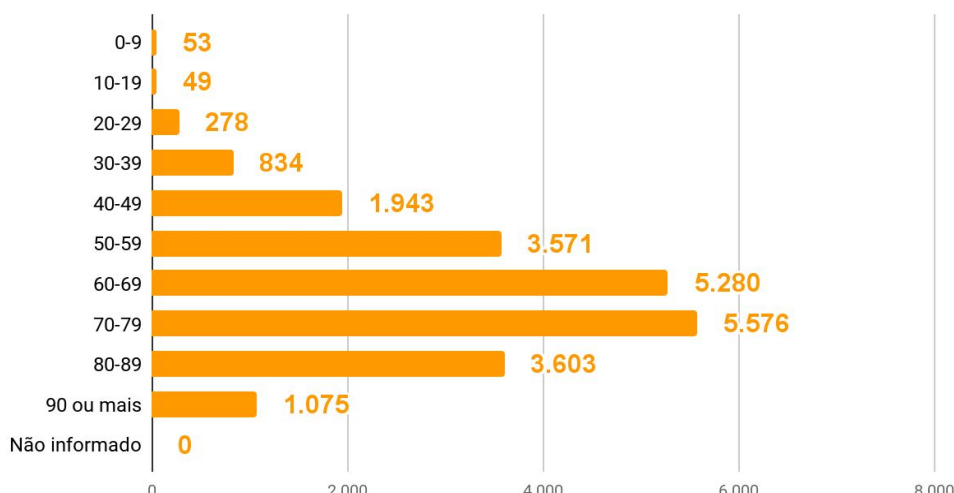
#### Casos por faixa etária



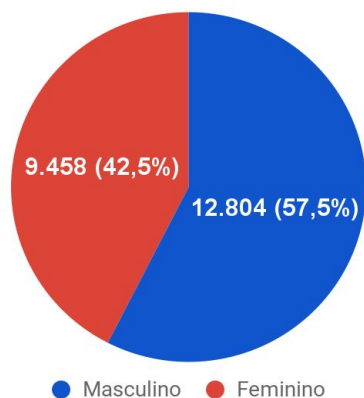
#### Casos confirmados por sexo



#### Óbitos por faixa etária



#### Óbitos por sexo



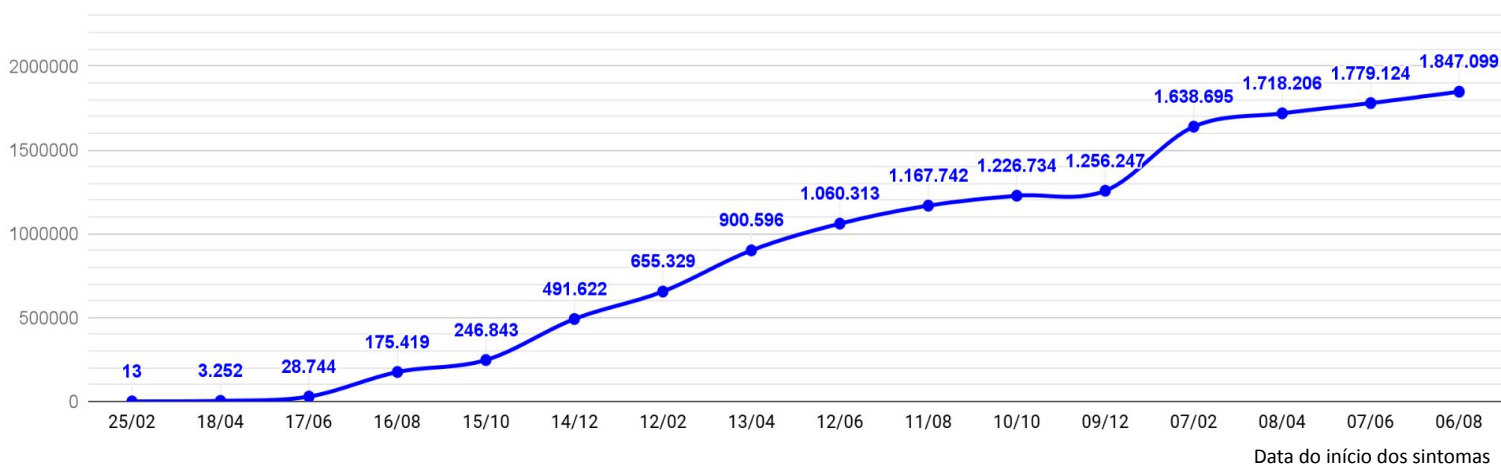
# CORONAVÍRUS

## Boletim Epidemiológico

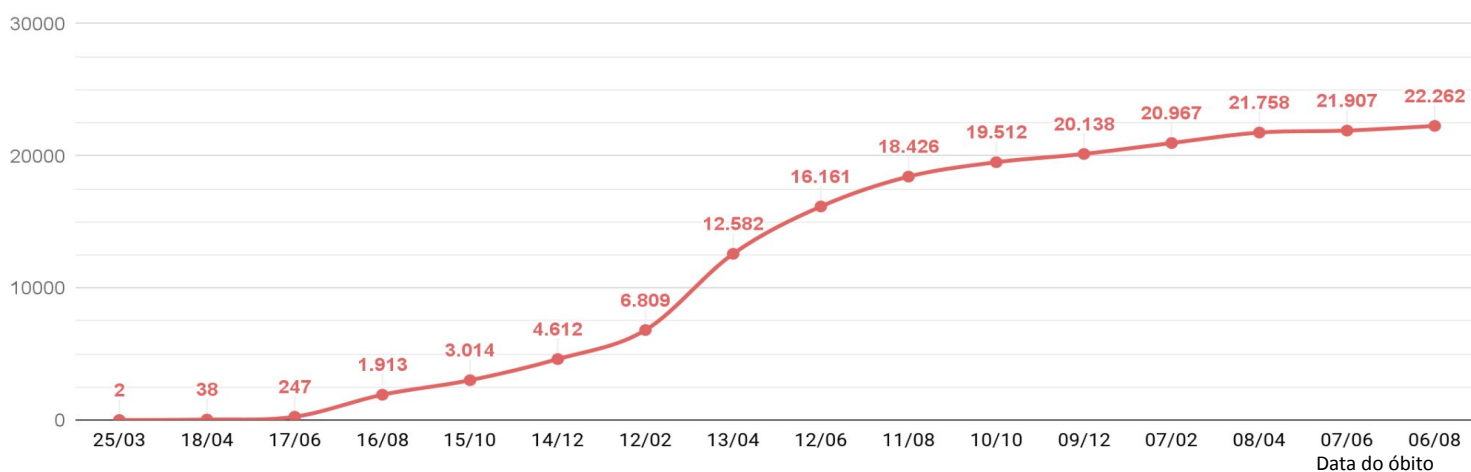


07 de agosto de 2022

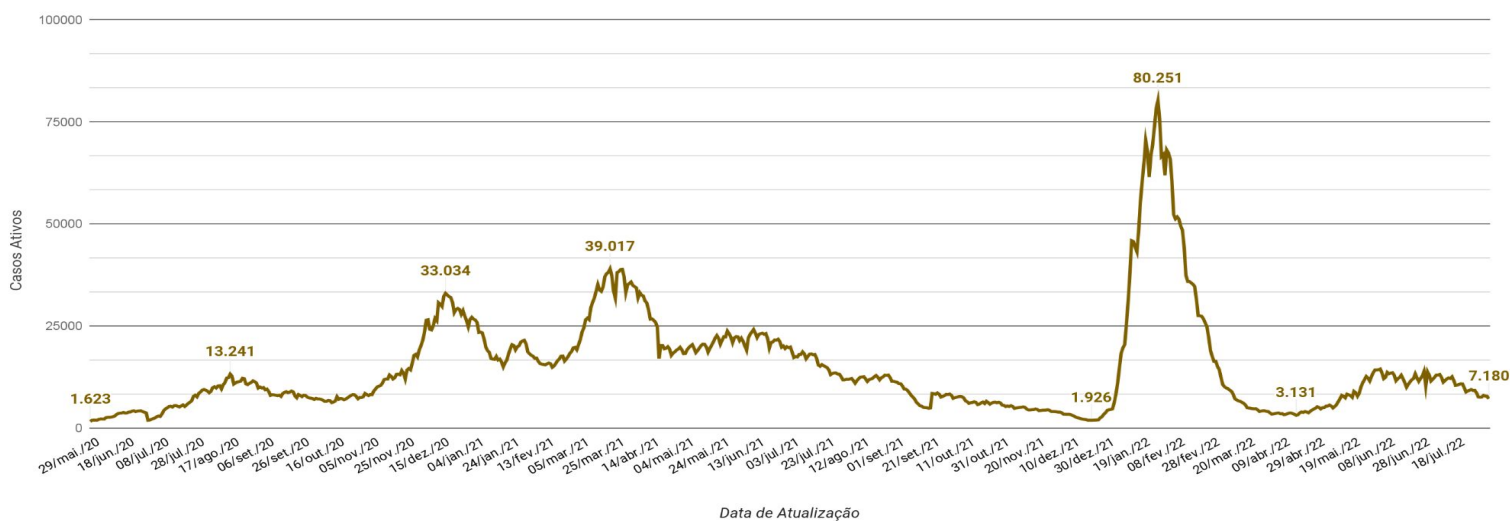
### EVOLUÇÃO DO CASOS CONFIRMADOS (ACUMULADO)



### EVOLUÇÃO DOS ÓBITOS (ACUMULADO)



### EVOLUÇÃO DOS CASOS ATIVOS



# CORONAVÍRUS

## Boletim Epidemiológico

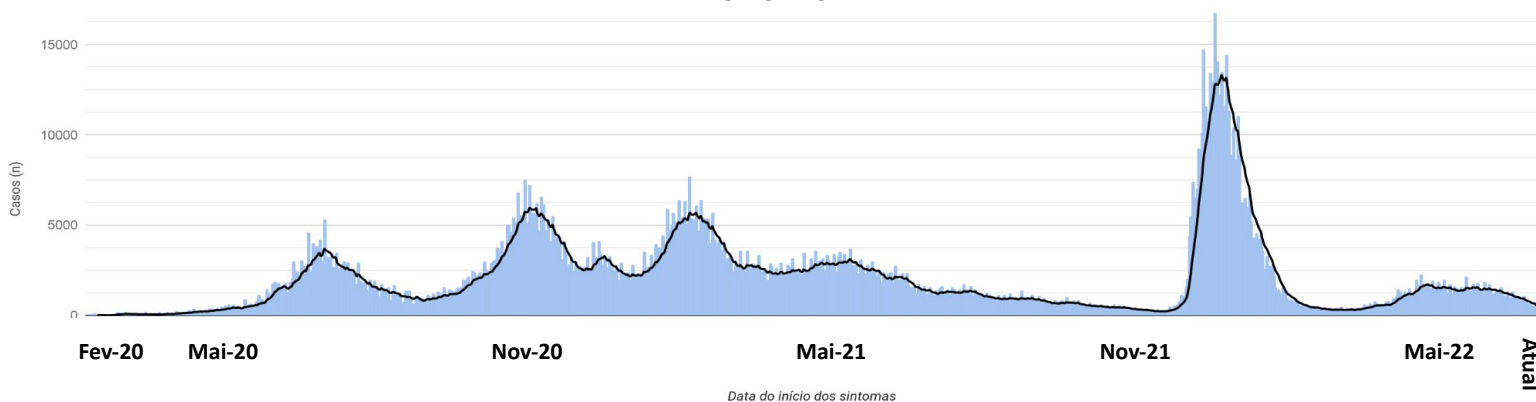


07 de agosto de 2022

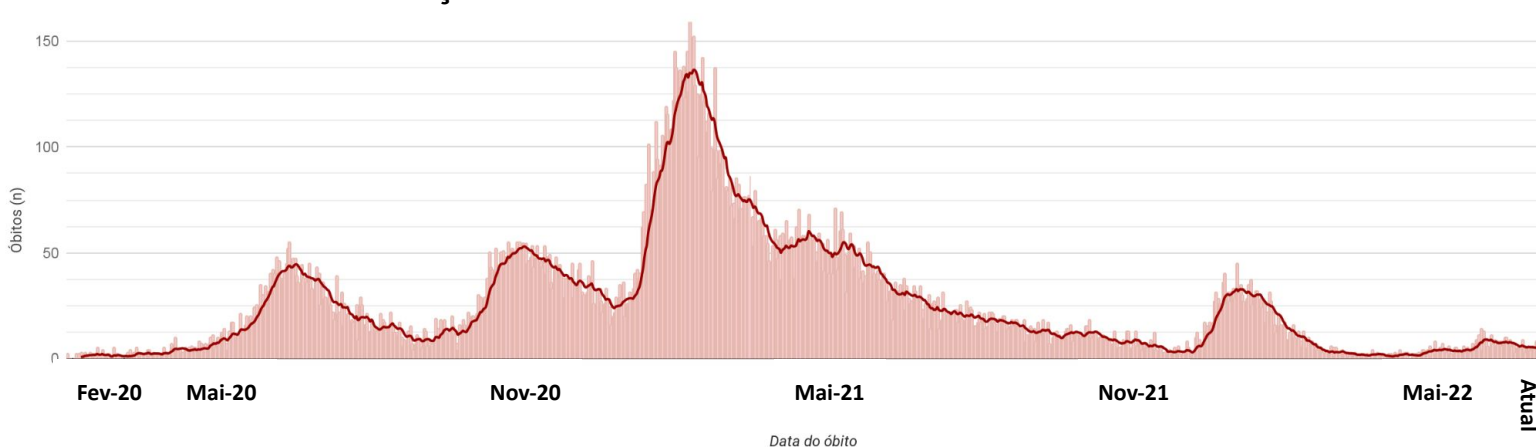
### CASOS, ÓBITOS E TAXAS POR ANO DE INÍCIO DOS SINTOMAS

	2020	2021	2022
<b>Casos</b> (n)	<b>536.623</b>	<b>731.950</b>	<b>578.526</b>
<b>Taxa de Incidência</b> (casos por 100 mil hab.)	<b>7.399,1</b>	<b>10.092,4</b>	<b>7.976,9</b>
<b>Óbitos</b> (n)	<b>5.413</b>	<b>14.828</b>	<b>2.021</b>
<b>Taxa de mortalidade</b> (óbitos por 100 mil hab.)	<b>74,6</b>	<b>204,5</b>	<b>27,9</b>
<b>Taxa de Letalidade</b> (%)	<b>1,01%</b>	<b>2,03%</b>	<b>0,35%</b>

### EVOLUÇÃO DO CASOS CONFIRMADOS POR DATA DE INÍCIO DOS SINTOMAS 2020-2022



### EVOLUÇÃO DOS ÓBITOS POR DATA DE ÓBITO. 2020-2022



### OCUPAÇÃO DE LEITOS DE UTI (TOTAL GERAL)

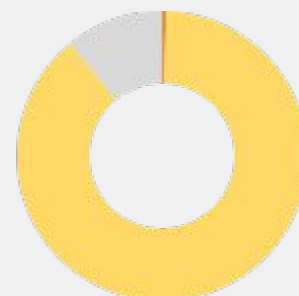
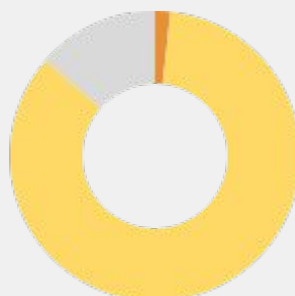
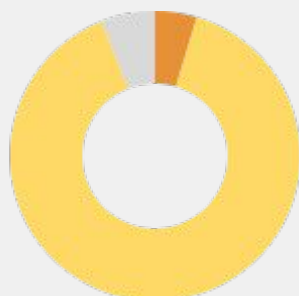
#### TOTAL GERAL

Ocupação geral	<b>1.047</b>	92,3%
Ocupados por Covid-19	<b>41</b>	3,6%
Outras enfermidades	<b>1.006</b>	88,7%
Livres	<b>87</b>	7,7%



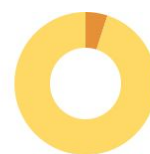
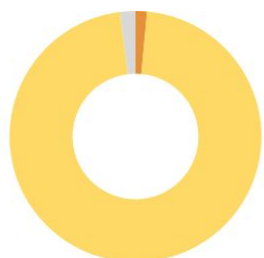
### OCUPAÇÃO DE LEITOS DE UTI (ADULTO, PEDIÁTRICO E NEONATAL)

	ADULTO		PEDIÁTRICO		NEONATAL	
Leitos ativos	<b>815</b>		<b>118</b>		<b>201</b>	
Taxa de ocupação	<b>94,0%</b>		<b>86,4%</b>		<b>89,1%</b>	
Ocupados por Covid-19	<b>38</b>	4,7%	<b>2</b>	1,7%	<b>1</b>	0,5%
Outras enfermidades	<b>728</b>	89,3%	<b>100</b>	84,7%	<b>178</b>	88,6%
Livres	<b>49</b>	6,0%	<b>16</b>	13,6%	<b>22</b>	10,9%



### OCUPAÇÃO DE LEITOS DE UTI POR MACRORREGIÃO - SUS

#### GRANDE FLORIANÓPOLIS



Leitos ativos

**TOTAL**

**ADULTO**

**PEDIÁTRICO**

**NEONATAL**

**204**

**146**

**20**

**38**

Taxa de ocupação

**98,0%**

**97,3%**

**100,0%**

**100,0%**

Ocupados por Covid-19

**3**

1,5%

**1**

0,7%

**1**

5,0%

**1**

2,6%

Outras enfermidades

**197**

96,6%

**141**

96,6%

**19**

95,0%

**37**

97,4%

Livres

**4**

2,0%

**4**

2,7%

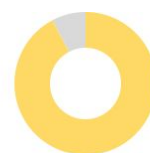
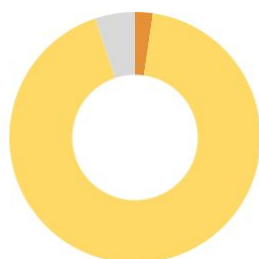
**0**

0,0%

**0**

0,0%

#### VALE DO ITAJAÍ



Leitos ativos

**TOTAL**

**ADULTO**

**PEDIÁTRICO**

**NEONATAL**

**175**

**132**

**13**

**30**

Taxa de ocupação

**94,9%**

**99,2%**

**92,3%**

**76,7%**

Ocupados por Covid-19

**4**

2,3%

**4**

3,0%

**0**

0,0%

**0**

0,0%

Outras enfermidades

**162**

92,6%

**127**

96,2%

**12**

92,3%

**23**

76,7%

Livres

**9**

5,1%

**1**

0,8%

**1**

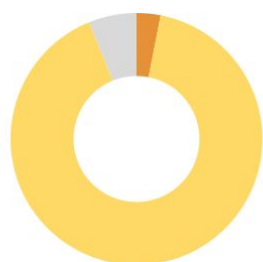
7,7%

**7**

23,3%

### OCUPAÇÃO DE LEITOS DE UTI POR MACRORREGIÃO - SUS

#### FOZ DO RIO ITAJAÍ



#### TOTAL

#### ADULTO

#### PEDIÁTRICO

#### NEONATAL

Leitos ativos

**65**

**35**

**15**

**15**

Taxa de ocupação

**93,8%**

**100,0%**

**73,3%**

**100,0%**

Ocupados por Covid-19

**2**

3,1%

**2**

5,7%

**0**

0,0%

**0**

0,0%

Outras enfermidades

**59**

90,8%

**33**

94,3%

**11**

73,3%

**15**

100,0%

Livres

**4**

6,2%

**0**

0,0%

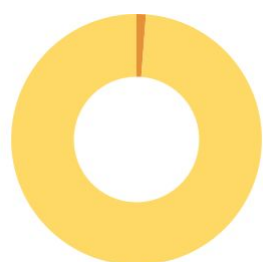
**4**

26,7%

**0**

0,0%

#### GRANDE OESTE



#### TOTAL

#### ADULTO

#### PEDIÁTRICO

#### NEONATAL

Leitos ativos

**83**

**60**

**5**

**18**

Taxa de ocupação

**100,0%**

**100,0%**

**100,0%**

**100,0%**

Ocupados por Covid-19

**1**

1,2%

**1**

1,7%

**0**

0,0%

**0**

0,0%

Outras enfermidades

**82**

98,8%

**59**

98,3%

**5**

100,0%

**18**

100,0%

Livres

**0**

0,0%

**0**

0,0%

**0**

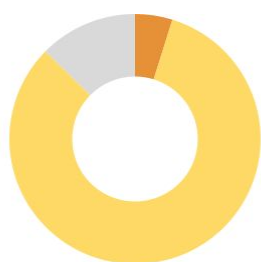
0,0%

**0**

0,0%

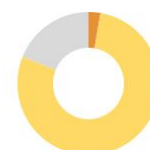
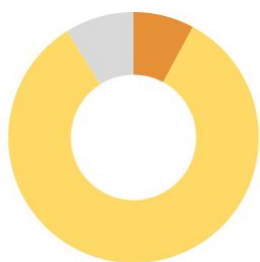
### OCUPAÇÃO DE LEITOS DE UTI POR MACRORREGIÃO - SUS

#### MEIO OESTE E SERRA CATARINENSE



	TOTAL		ADULTO		PEDIÁTRICO		NEONATAL	
Leitos ativos	166		120		18		28	
Taxa de ocupação	87,3%		88,3%		77,8%		89,3%	
Ocupados por Covid-19	8	4,8%	8	6,7%	0	0,0%	0	0,0%
Outras enfermidades	137	82,5%	98	81,7%	14	77,8%	25	89,3%
Livres	21	12,7%	14	11,7%	4	22,2%	3	10,7%

#### PLANALTO NORTE E NORDESTE

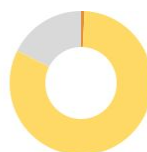
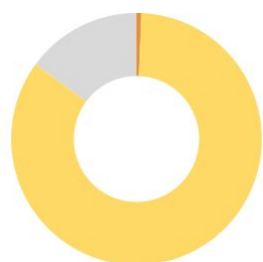


	TOTAL		ADULTO		PEDIÁTRICO		NEONATAL	
Leitos ativos	280		197		37		46	
Taxa de ocupação	91,1%		95,9%		81,1%		78,3%	
Ocupados por Covid-19	22	7,9%	21	10,7%	1	2,7%	0	0,0%
Outras enfermidades	233	83,2%	168	85,3%	29	78,4%	36	78,3%
Livres	25	8,9%	8	4,1%	7	18,9%	10	21,7%



### OCUPAÇÃO DE LEITOS DE UTI POR MACRORREGIÃO - SUS

SUL



	TOTAL		ADULTO		PEDIÁTRICO		NEONATAL	
Leitos ativos	161		125		10		26	
Taxa de ocupação	85,1%		82,4%		100,0%		92,3%	
Ocupados por Covid-19	1	0,6%	1	0,8%	0	0,0%	0	0,0%
Outras enfermidades	136	84,5%	102	81,6%	10	100,0%	24	92,3%
Livres	24	14,9%	22	17,6%	0	0,0%	2	7,7%



# CORONAVÍRUS

## Boletim Epidemiológico



07 de agosto de 2022

### CASOS, ÓBITOS, RECUPERADOS E ATIVOS POR MUNICÍPIO E MACRORREGIÃO

- Penha	8797	119	8675	3	- Cocal do Sul	5503	63	5419	21
- Porto Belo	3699	74	3617	8	- Criciúma	53668	735	52838	95
<b>PL. NORTE E NORDESTE</b>	<b>371545</b>	<b>4662</b>	<b>365624</b>	<b>1259</b>	- Ermo	549	7	541	1
- Araquari	7032	95	6915	22	- Forquilha	8387	64	8309	14
- Balneário Barra do Sul	2335	55	2275	5	- Grão-Pará	2437	15	2421	1
- Barra Velha	7005	145	6847	13	- Gravatal	2837	53	2768	16
- Bela Vista do Toldo	108	5	103	0	- Içara	11754	154	11589	11
- Campo Alegre	2410	45	2342	23	- Imaruí	1172	27	1144	1
- Canoinhas	11147	137	10931	79	- Imbituba	9909	125	9776	8
- Corupá	3149	43	3104	2	- Jacinto Machado	2756	43	2696	17
- Garuva	3626	39	3569	18	- Jaguaruna	4730	67	4662	1
- Guaramirim	9796	113	9680	3	- Laguna	9936	179	9716	41
- Irineópolis	1496	17	1470	9	- Lauro Müller	3388	62	3304	22
- Itaiópolis	4395	58	4336	1	- Maracajá	2095	25	2066	4
- Itapoá	6312	84	6212	16	- Meleiro	1943	25	1916	2
- Jaraguá do Sul	56383	465	55833	85	- Morro da Fumaça	5528	51	5465	12
- Joinville	178689	2295	175650	744	- Morro Grande	1069	9	1046	14
- Mafra	10335	150	10132	53	- Nova Veneza	4177	37	4120	20
- Major Vieira	704	8	693	3	- Orleans	8210	98	8098	14
- Massaranduba	4851	24	4819	8	- Passo de Torres	2902	34	2853	15
- Monte Castelo	1763	25	1736	2	- Pedras Grandes	1142	23	1119	0
- Papanduva	3192	57	3123	12	- Pescaria Brava	2285	28	2256	1
- Porto União	7624	102	7489	33	- Praia Grande	2109	18	2083	8
- Rio Negrinho	9286	137	9146	3	- Rio Fortuna	877	11	864	2
- São Bento do Sul	16218	218	15967	33	- Sangão	2540	16	2508	16
- São Francisco do Sul	11257	205	11030	22	- Santa Rosa de Lima	654	5	647	2
- São João do Itaperiú	1189	14	1171	4	- Santa Rosa do Sul	2330	31	2290	9
- Schroeder	7299	45	7234	20	- São João do Sul	1840	18	1807	15
- Três Barras	3944	81	3817	46	- São Ludgero	4857	38	4816	3
<b>SUL</b>	<b>264410</b>	<b>3621</b>	<b>260044</b>	<b>745</b>	- São Martinho	909	15	894	0
- Araranguá	18265	281	17932	52	- Siderópolis	2287	51	2230	6
- Armazém	1757	36	1719	2	- Sombrio	6532	88	6411	33
- Balneário Arroio do Silva	3799	65	3712	22	- Timbé do Sul	1451	19	1431	1
- Balneário Gaivota	3426	41	3359	26	- Treviso	1308	13	1292	3
- Balneário Rincão	2474	55	2409	10	- Treze de Maio	1695	20	1665	10
- Braço do Norte	12874	119	12736	19	- Tubarão	30270	543	29595	132
- Capivari de Baixo	6671	100	6545	26	- Turvo	3480	38	3438	4
					- Urussanga	5628	76	5539	13

# CORONAVÍRUS

## Boletim Epidemiológico



07 de agosto de 2022

### CASOS, ÓBITOS, RECUPERADOS E ATIVOS POR MUNICÍPIO E MACRORREGIÃO

MEIO OESTE E SERRA	235221	3089	231000	1132
- Abdon Batista	510	4	506	0
- Água Doce	2295	19	2267	9
- Alto Bela Vista	508	3	505	0
- Anita Garibaldi	2057	12	2035	10
- Arabutã	634	10	624	0
- Arroio Trinta	1244	15	1217	12
- Bocaina do Sul	834	5	811	18
- Bom Jardim da Serra	1099	8	1086	5
- Bom Retiro	1303	22	1271	10
- Brunópolis	721	9	711	1
- Caçador	9236	324	8866	46
- Calmon	76	7	69	0
- Campo Belo do Sul	1175	23	1142	10
- Campos Novos	9261	136	9098	27
- Capão Alto	391	3	382	6
- Capinzal	7310	57	7245	8
- Catanduvas	3133	35	3084	14
- Celso Ramos	952	7	945	0
- Cerro Negro	425	4	418	3
- Concórdia	25807	244	25477	86
- Correia Pinto	3567	66	3485	16
- Curitibanos	10065	212	9824	29
- Erval Velho	1593	13	1580	0
- Fraiburgo	8119	132	7951	36
- Frei Rogério	697	11	685	1
- Herval d'Oeste	7305	75	7207	23
- Ibiam	402	4	394	4
- Ibicaré	805	9	785	11
- Iomerê	657	11	644	2
- Ipira	593	7	585	1
- Ipumirim	1043	13	1024	6
- Irani	2447	22	2424	1
- Itá	2222	29	2166	27
- Jaborá	1104	12	1091	1
- Joaçaba	10430	85	10280	65
- Lacerdópolis	766	4	762	0
- Lages	42774	599	41872	303
- Lebon Régis	1740	72	1660	8

- Lindóia do Sul	1288	13	1271	4
- Luzerna	1771	17	1751	3
- Macieira	442	6	434	2
- Matos Costa	258	4	241	13
- Monte Carlo	1709	48	1660	1
- Otacílio Costa	6199	73	6083	43
- Ouro	2490	23	2459	8
- Painel	349	6	343	0
- Palmeira	742	5	734	3
- Peritiba	566	5	561	0
- Pinheiro Preto	856	10	845	1
- Piratuba	771	11	759	1
- Ponte Alta	987	15	969	3
- Ponte Alta do Norte	392	9	382	1
- Presidente Castello Branco	623	5	618	0
- Rio das Antas	1887	21	1842	24
- Rio Rufino	349	8	339	2
- Salto Veloso	1456	8	1437	11
- Santa Cecília	2945	36	2886	23
- São Cristóvão do Sul	340	18	322	0
- São Joaquim	7814	93	7651	70
- São José do Cerrito	1373	16	1331	26
- Seara	4623	42	4579	2
- Tangará	2393	36	2340	17
- Timbó Grande	1147	19	1127	1
- Treze Tílias	1481	17	1463	1
- Urubici	783	28	755	0
- Urupema	523	5	518	0
- Vargem	937	4	930	3
- Vargem Bonita	1457	10	1443	4
- Videira	18915	136	18717	62
- Xavantina	698	5	691	2
- Zortéa	1357	14	1341	2

GRANDE OESTE	201872	2577	197997	1298
- Abelardo Luz	2427	68	2343	16
- Águas de Chapecó	1211	14	1178	19
- Águas Frias	1031	4	1017	10
- Anchieta	1249	12	1234	3

# CORONAVÍRUS

## Boletim Epidemiológico



07 de agosto de 2022

### CASOS, ÓBITOS, RECUPERADOS E ATIVOS POR MUNICÍPIO E MACRORREGIÃO

- Arvoredo	467	5	458	4	- Novo Horizonte	622	2	610	10
- Bandeirante	747	7	740	0	- Ouro Verde	733	13	711	9
- Barra Bonita	474	2	472	0	- Paial	455	4	451	0
- Belmonte	649	5	644	0	- Palma Sola	1851	19	1824	8
- Bom Jesus	783	12	770	1	- Palmitos	3646	72	3559	15
- Bom Jesus do Oeste	385	6	373	6	- Paraíso	349	7	342	0
- Caibi	1308	20	1286	2	- Passos Maia	932	13	914	5
- Campo Erê	2202	23	2173	6	- Pinhalzinho	6260	38	6128	94
- Caxambu do Sul	1176	14	1152	10	- Planalto Alegre	721	15	702	4
- Chapecó	69542	862	68183	497	- Ponte Serrada	2500	62	2396	42
- Cordilheira Alta	1078	9	1062	7	- Princesa	801	13	757	31
- Coronel Freitas	2664	32	2621	11	- Quilombo	2766	44	2711	11
- Coronel Martins	556	3	542	11	- Riqueza	972	19	953	0
- Cunha Porã	1835	28	1801	6	- Romelândia	581	8	573	0
- Cunchataí	205	4	201	0	- Saltinho	506	8	490	8
- Descanso	1601	20	1578	3	- Santa Helena	236	4	232	0
- Dionísio Cerqueira	3278	57	3208	13	- Santa Terezinha do Progresso	426	4	419	3
- Entre Rios	1103	10	1086	7	- Santiago do Sul	236	2	233	1
- Faxinal dos Guedes	3498	46	3416	36	- São Bernardino	473	4	469	0
- Flor do Sertão	302		302	0	- São Carlos	1282	24	1246	12
- Formosa do Sul	720	9	679	32	- São Domingos	1519	25	1494	0
- Galvão	831	12	813	6	- São João do Oeste	905	9	895	1
- Guaraciaba	2488	36	2443	9	- São José do Cedro	3009	27	2974	8
- Guarujá do Sul	976	12	960	4	- São Lourenço do Oeste	4179	73	4101	5
- Guatambu	1460	20	1431	9	- São Miguel da Boa Vista	413	8	404	1
- Iporã do Oeste	916	16	896	4	- São Miguel do Oeste	9300	86	9202	12
- Ipuçu	1551	18	1521	12	- Saudades	2016	19	1974	23
- Iraceminha	768	5	759	4	- Serra Alta	497	6	486	5
- Irati	513	8	501	4	- Sul Brasil	805	7	796	2
- Itapiranga	2717	23	2690	4	- Tigrinhos	586	2	583	1
- Jardinópolis	667	5	658	4	- Tunápolis	1698	11	1677	10
- Jupiá	349	7	342	0	- União do Oeste	637	12	612	13
- Lajeado Grande	517	7	496	14	- Vargeão	388	11	376	1
- Maravilha	8405	78	8276	51	- Xanxerê	14003	201	13753	49
- Marema	483	13	467	3	- Xaxim	8479	129	8279	71
- Modelo	775	12	760	3	- Outros estados				0
- Mondai	1466	12	1442	12	- Outros países				0
- Nova Erechim	940	12	928	0	- Não informado				0
- Nova Itaberaba	777	8	769	0					

### NOTAS EXPLICATIVAS

1 - O número de pacientes recuperados considera aqueles que tenham recebido alta hospitalar e tenham decorridos 14 dias do início dos sintomas sem evolução a óbito. Limitações: por forma de concepção dos sistemas de informação, os casos são registrados de forma única, portanto, pessoas que foram internadas após a inclusão no sistema de informação, ou tenham registrados mais de um evento de internação e alta, ou não estão encerrados no SIVEP-Gripe podem não ser considerados como casos recuperados.

2 - Eventual diferença entre o total de casos confirmados ou óbitos por sexo e o total geral diz respeito a situações em que o sexo não foi informado pelo notificador.

### FONTES

SANTA CATARINA. Centro de Informática e Automação do Estado de Santa Catarina - CIASC. Plataforma BoaVista, com dados da Diretoria de Vigilância Epidemiológica vinculada à Superintendência de Vigilância em Saúde da Secretaria de Estado da Saúde. Acesso em: 07 de agosto de 2022, 14h22

SANTA CATARINA. Secretaria de Estado da Saúde, Superintendência de Serviços Especializados e Regulação. Acesso em: 07 de agosto de 2022, 14h06.

BRASIL. Ministério da Saúde. Painel Coronavírus. Disponível em: <https://covid.saude.gov.br/>. Acesso em: 07 de agosto de 2022, 15h12.



## *Links úteis*

# *Links úteis*

**[www.coronavirus.sc.gov.br](http://www.coronavirus.sc.gov.br)**

Boletins epidemiológicos  
Guia de convívio responsável  
Tira dúvidas  
Triagem online  
Portal da Transparência

