



# ***CORONAVÍRUS***

## **Boletim Epidemiológico**

18 de maio de 2022

[www.coronavirus.sc.gov.br](http://www.coronavirus.sc.gov.br)

# CORONAVÍRUS

## Boletim Epidemiológico

18 de maio de 2022

### DADOS GERAIS

**1.720.845**

casos confirmados

**+344**

**237.276**

casos por milhão de habitantes

**+47**

**1.690.881**

pacientes recuperados

**+512**

**8.155**

casos ativos

**-169**

**21.809**

óbitos

**+1**

**3.007**

óbitos por milhão de habitantes

**=**

**1,27%**

taxa de letalidade

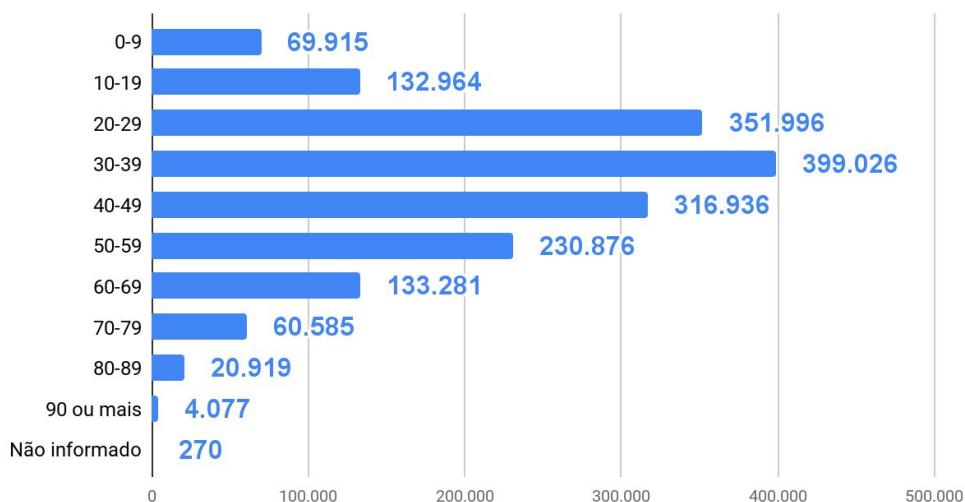
**=**

**62**

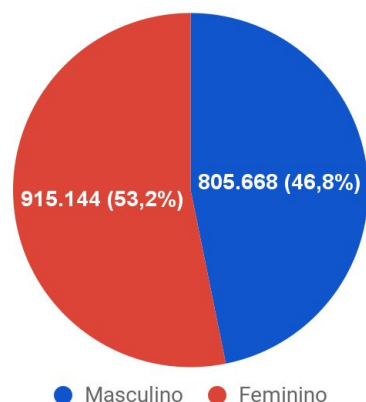
Testes em análise no Lacen

**TESTES** PCR: **1.620.871** Clínico-epidemiológico: **26.996**

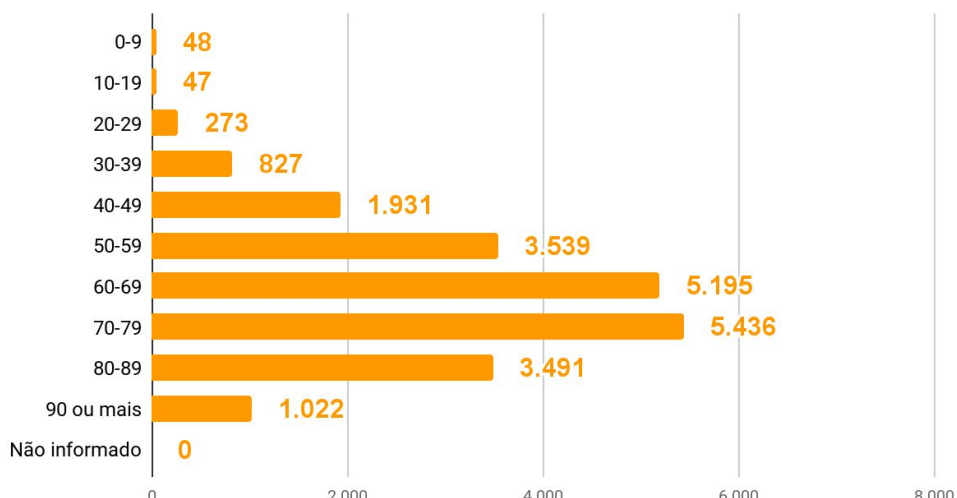
### Casos por faixa etária



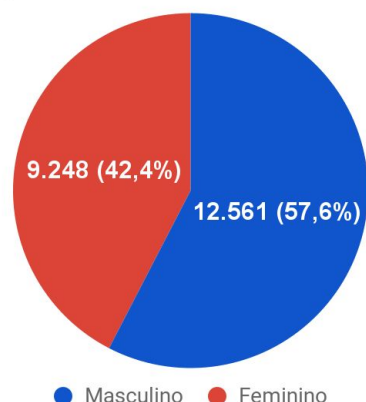
### Casos confirmados por sexo



### Óbitos por faixa etária



### Óbitos por sexo

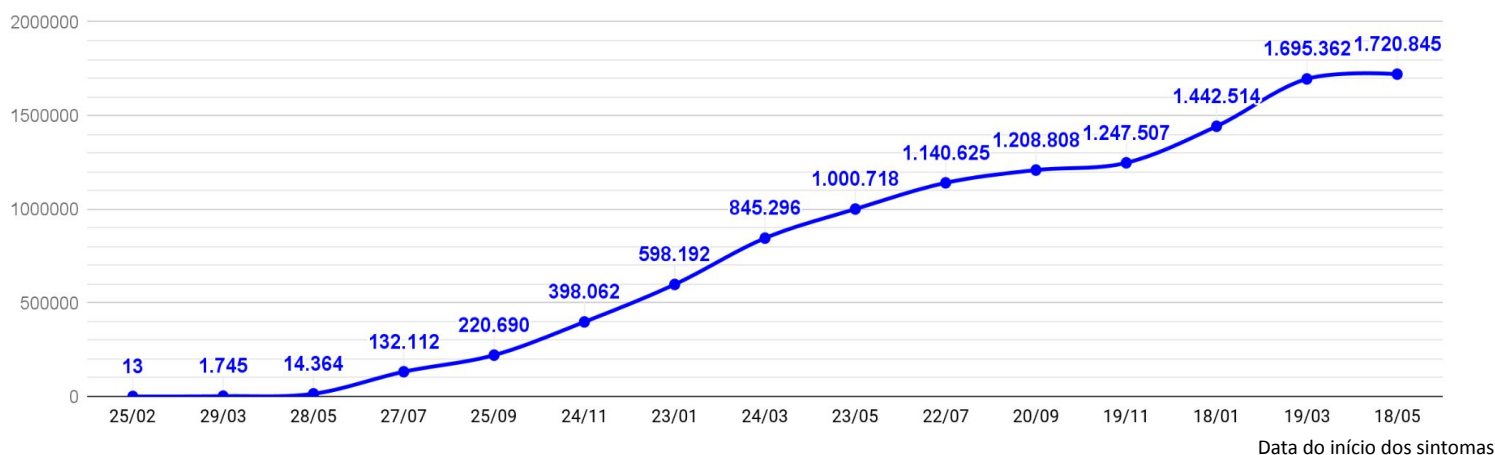


# CORONAVÍRUS

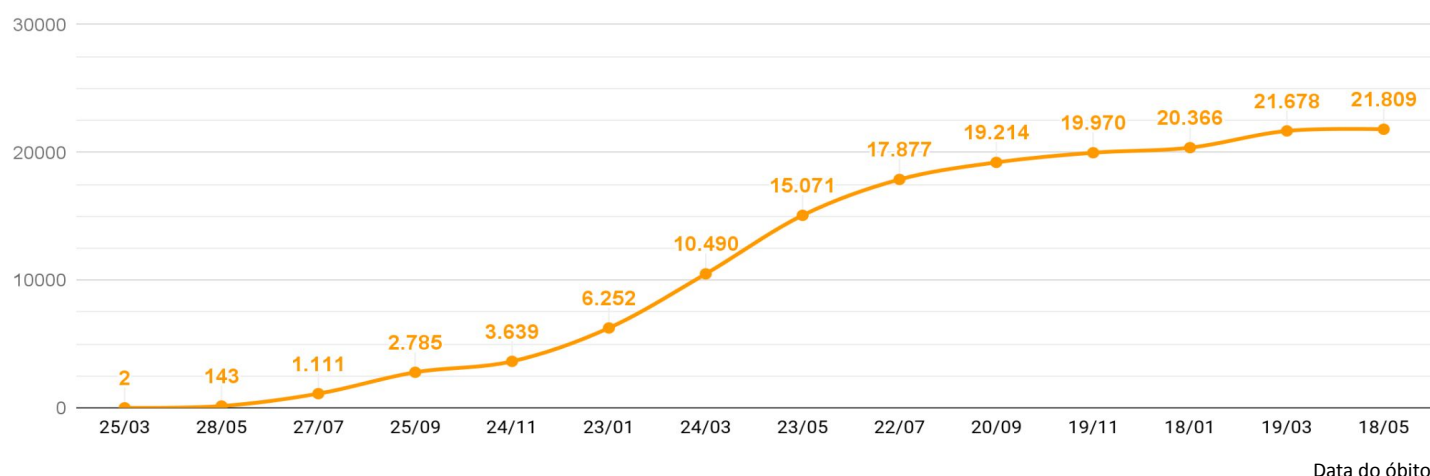
## Boletim Epidemiológico

18 de maio de 2022

### EVOLUÇÃO DO CASOS CONFIRMADOS (ACUMULADO)



### EVOLUÇÃO DOS ÓBITOS (ACUMULADO)



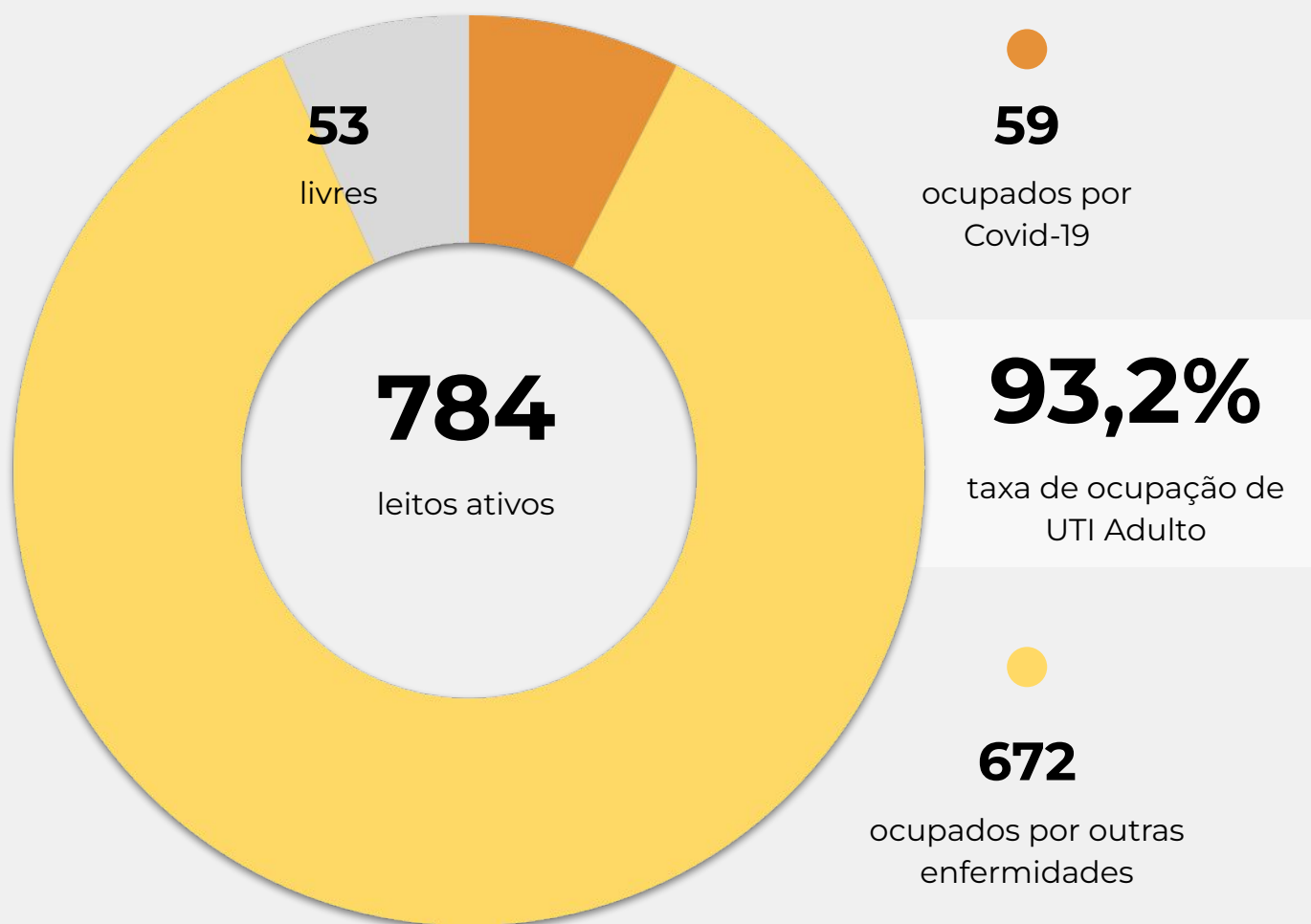
### EVOLUÇÃO DOS CASOS ATIVOS



### OCUPAÇÃO DE LEITOS DE UTI (TOTAL GERAL DO SUS E REDE PRIVADA)

	SUS			REDE PRIVADA			TOTAL		
	Confirmados	Suspeitos	Total	Confirmados	Suspeitos	Total	Confirmados	Suspeitos	TOTAL
Internações em UTI	50	11	<b>61</b>	30	8	<b>38</b>	80	19	<b>99</b>
Ventilação mecânica	23	4	<b>27</b>	17	3	<b>20</b>	40	7	<b>47</b>

### OCUPAÇÃO DE LEITOS DE UTI ADULTO - SUS



**TEMPO MÉDIO DE PERMANÊNCIA NA UTI (PACIENTES COM COVID-19): 15,7 dias**

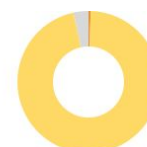
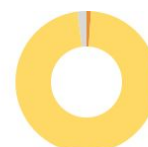
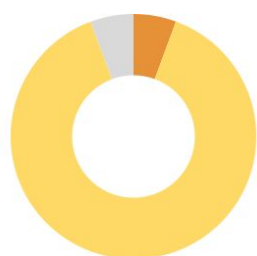
# CORONAVÍRUS

## Boletim Epidemiológico

18 de maio de 2022

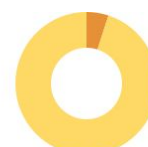
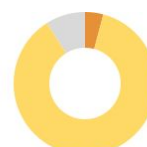
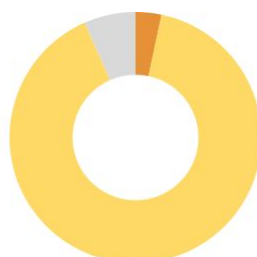
### OCUPAÇÃO DE LEITOS DE UTI POR MACRORREGIÃO - SUS

#### SANTA CATARINA (TOTAL)



	TOTAL	ADULTO	PEDIÁTRICO	NEONATAL
Leitos ativos	<b>1.086</b>	<b>784</b>	<b>98</b>	<b>204</b>
Taxa de ocupação	<b>94,3%</b>	<b>93,2%</b>	<b>98,0%</b>	<b>96,6%</b>
Ocupados por Covid-19	<b>61</b> (5,6%)	<b>59</b> (7,5%)	<b>1</b> (1,0%)	<b>1</b> (0,5%)
Outras enfermidades	<b>963</b> (88,7%)	<b>672</b> (85,7%)	<b>95</b> (96,9%)	<b>196</b> (96,1%)
Livres	<b>62</b> (5,7%)	<b>53</b> (6,8%)	<b>2</b> (2,0%)	<b>7</b> (3,4%)

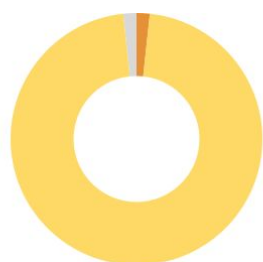
#### GRANDE FLORIANÓPOLIS



	TOTAL	ADULTO	PEDIÁTRICO	NEONATAL
Leitos ativos	<b>211</b>	<b>145</b>	<b>20</b>	<b>46</b>
Taxa de ocupação	<b>93,4%</b>	<b>91,0%</b>	<b>100,0%</b>	<b>97,8%</b>
Ocupados por Covid-19	<b>7</b> (3,3%)	<b>6</b> (4,1%)	<b>1</b> (5,0%)	<b>0</b> (0,0%)
Outras enfermidades	<b>190</b> (90,0%)	<b>126</b> (86,9%)	<b>19</b> (95,0%)	<b>45</b> (97,8%)
Livres	<b>14</b> (6,6%)	<b>13</b> (9,0%)	<b>0</b> (0,0%)	<b>1</b> (2,2%)

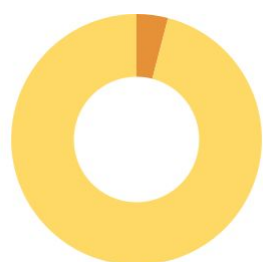
### OCUPAÇÃO DE LEITOS DE UTI POR MACRORREGIÃO - SUS

#### FOZ DO RIO ITAJAÍ



	TOTAL		ADULTO		PEDIÁTRICO		NEONATAL	
Leitos ativos	59		35		9		15	
Taxa de ocupação	98,3%		100,0%		88,9%		100,0%	
Ocupados por Covid-19	1	1,7%	1	2,9%	0	0,0%	0	0,0%
Outras enfermidades	57	96,6%	34	97,1%	8	88,9%	15	100,0%
Livres	1	1,7%	0	0,0%	1	11,1%	0	0,0%

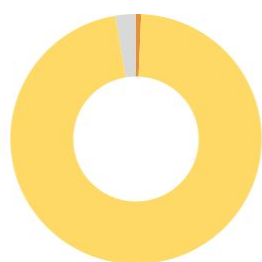
#### GRANDE OESTE



	TOTAL		ADULTO		PEDIÁTRICO		NEONATAL	
Leitos ativos	74		50		6		18	
Taxa de ocupação	100,0%		100,0%		100,0%		100,0%	
Ocupados por Covid-19	3	4,1%	3	6,0%	0	0,0%	0	0,0%
Outras enfermidades	71	95,9%	47	94,0%	6	100,0%	18	100,0%
Livres	0	0,0%	0	0,0%	0	0,0%	0	0,0%

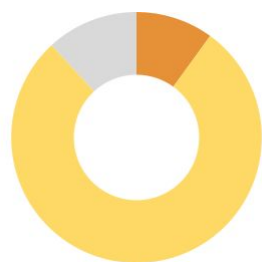
### OCUPAÇÃO DE LEITOS DE UTI POR MACRORREGIÃO - SUS

#### MEIO OESTE E SERRA CATARINENSE



	TOTAL		ADULTO		PEDIÁTRICO		NEONATAL	
Leitos ativos	151		110		14		27	
Taxa de ocupação	97,4%		96,4%		100,0%		100,0%	
Ocupados por Covid-19	1	0,7%	1	0,9%	0	0,0%	0	0,0%
Outras enfermidades	146	96,7%	105	95,5%	14	100,0%	27	100,0%
Livres	4	2,6%	4	3,6%	0	0,0%	0	0,0%

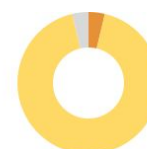
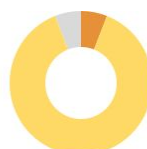
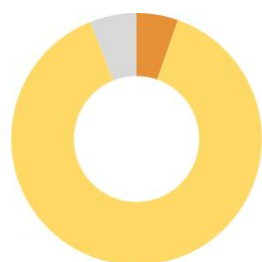
#### PLANALTO NORTE E NORDESTE



	TOTAL		ADULTO		PEDIÁTRICO		NEONATAL	
Leitos ativos	270		194		23		53	
Taxa de ocupação	88,1%		86,1%		100,0%		90,6%	
Ocupados por Covid-19	27	10,0%	27	13,9%	0	0,0%	0	0,0%
Outras enfermidades	211	78,1%	140	72,2%	23	100,0%	48	90,6%
Livres	32	11,9%	27	13,9%	0	0,0%	5	9,4%

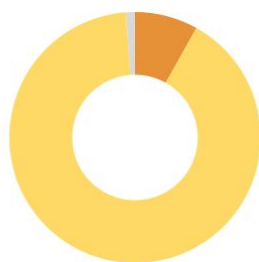
### OCUPAÇÃO DE LEITOS DE UTI POR MACRORREGIÃO - SUS

#### SUL



	TOTAL	ADULTO	PEDIÁTRICO	NEONATAL
Leitos ativos	149	118	4	27
Taxa de ocupação	94,0%	94,1%	75,0%	96,3%
Ocupados por Covid-19	8 (5,4%)	7 (5,9%)	0 (0,0%)	1 (3,7%)
Outras enfermidades	132 (88,6%)	104 (88,1%)	3 (75,0%)	25 (92,6%)
Livres	9 (6,0%)	7 (5,9%)	1 (25,0%)	1 (3,7%)

#### VALE DO ITAJAÍ



	TOTAL	ADULTO	PEDIÁTRICO	NEONATAL
Leitos ativos	172	132	22	18
Taxa de ocupação	98,8%	98,5%	100,0%	100,0%
Ocupados por Covid-19	14 (8,1%)	14 (10,6%)	0 (0,0%)	0 (0,0%)
Outras enfermidades	156 (90,7%)	116 (87,9%)	22 (100,0%)	18 (100,0%)
Livres	2 (1,2%)	2 (1,5%)	0 (0,0%)	0 (0,0%)



### SOLICITAÇÕES DE TRANSFERÊNCIA PARA LEITOS DE UTI COVID-19

Dados encaminhados pelos hospitais à Central de Regulação de Internações Macrorregionais

<b>GRANDE OESTE - CHAPECÓ</b>	<b>0</b>
<b>MEIO OESTE - JOAÇABA</b>	<b>0</b>
<b>SERRA - LAGES</b>	<b>0</b>
<b>NORTE - JOINVILLE</b>	<b>0</b>
<b>VALE - BLUMENAU</b>	<b>0</b>
<b>FOZ - ITAJAÍ</b>	<b>0</b>
<b>SUL - CRICIÚMA</b>	<b>0</b>
<b>GRANDE FLORIANÓPOLIS</b>	<b>0</b>
<b>TOTAL</b>	<b>0</b>

# CORONAVÍRUS

## Boletim Epidemiológico

18 de maio de 2022

### CASOS, ÓBITOS, RECUPERADOS E ATIVOS POR MUNICÍPIO E MACRORREGIÃO

<b>GRANDE FLORIANÓPOLIS</b>	<b>287872</b>	<b>3063</b>	<b>282341</b>	<b>2468</b>
- Águas Mornas	1121	13	1090	18
- Alfredo Wagner	1446	12	1433	1
- Angelina	901	6	873	22
- Anitápolis	641	6	635	0
- Antônio Carlos	2769	29	2706	34
- Biguaçu	16489	183	16229	77
- Canelinha	2075	21	2051	3
- Florianópolis	124976	1257	122170	1549
- Garopaba	6096	54	5979	63
- Governador Celso Ramos	4196	33	4126	37
- Leoberto Leal	785	2	767	16
- Major Gercino	557	8	548	1
- Nova Trento	3346	24	3306	16
- Palhoça	42664	402	42104	158
- Paulo Lopes	1838	18	1804	16
- Rancho Queimado	786	4	781	1
- Santo Amaro da Imperatriz	5599	90	5464	45
- São Bonifácio	877	7	860	10
- São João Batista	7989	110	7838	41
- São José	51791	667	50801	323
- São Pedro de Alcântara	1116	16	1086	14
- Tijucas	9814	101	9690	23

<b>VALE DO ITAJAÍ</b>	<b>256987</b>	<b>2574</b>	<b>253375</b>	<b>1038</b>
- Agrolândia	2263	33	2223	7
- Agronômica	1182	15	1160	7
- Apiúna	1557	20	1530	7
- Ascurra	2209	13	2186	10
- Atalanta	913	12	899	2
- Aurora	1457	21	1435	1
- Benedito Novo	1492	22	1470	0
- Blumenau	90815	781	89437	597
- Botuverá	1556	12	1543	1
- Braço do Trombudo	1244	7	1234	3
- Brusque	39831	353	39385	93
- Chapadão do Lageado	707	6	701	0
- Dona Emma	907	7	900	0
- Doutor Pedrinho	588	6	582	0

- Gaspar	15689	215	15444	30
- Guabiruba	4798	56	4738	4
- Ibirama	2916	41	2874	1
- Imbuia	933	11	917	5
- Indaial	15827	149	15641	37
- Ituporanga	5802	79	5707	16
- José Boiteux	882	11	869	2
- Laurentino	1821	11	1809	1
- Lontras	1850	27	1822	1
- Mirim Doce	460	10	448	2
- Petrolândia	1308	30	1274	4
- Pomerode	9231	81	9082	68
- Pouso Redondo	2630	43	2583	4
- Presidente Getúlio	2250	42	2208	0
- Presidente Nereu	329	4	320	5
- Rio do Campo	1100	10	1089	1
- Rio do Oeste	954	20	934	0
- Rio do Sul	15046	158	14860	28
- Rio dos Cedros	1208	30	1175	3
- Rodeio	2685	34	2644	7
- Salete	1366	9	1353	4
- Santa Terezinha	1093	8	1083	2
- Taió	3349	28	3308	13
- Timbó	12035	100	11892	43
- Trombudo Central	1918	28	1889	1
- Vidal Ramos	1237	13	1196	28
- Vitor Meireles	925	13	912	0
- Witmarsum	624	5	619	0

<b>FOZ DO RIO ITAJAÍ</b>	<b>173180</b>	<b>2462</b>	<b>170454</b>	<b>264</b>
- Balneário Camboriú	35802	486	35252	64
- Balneário Piçarras	7114	71	7039	4
- Bombinhas	4498	76	4407	15
- Camboriú	18253	207	18010	36
- Ilhota	2711	39	2669	3
- Itajaí	54156	859	53253	44
- Itapema	21040	284	20706	50
- Luiz Alves	3035	16	3015	4
- Navegantes	15209	234	14938	37

# CORONAVÍRUS

## Boletim Epidemiológico

18 de maio de 2022

### CASOS, ÓBITOS, RECUPERADOS E ATIVOS POR MUNICÍPIO E MACRORREGIÃO

- Penha	7786	116	7666	4	- Cocal do Sul	4862	64	4744	54
- Porto Belo	3576	74	3499	3	- Criciúma	51768	723	50836	209
<b>PL. NORTE E NORDESTE</b>	<b>344861</b>	<b>4582</b>	<b>338705</b>	<b>1574</b>	- Ermo	541	7	534	0
- Araquari	6521	95	6397	29	- Forquilha	8216	64	8134	18
- Balneário Barra do Sul	2127	52	2073	2	- Grão-Pará	2276	15	2252	9
- Barra Velha	6221	143	6069	9	- Gravatal	2757	53	2694	10
- Bela Vista do Toldo	101	5	96	0	- Içara	11586	153	11426	7
- Campo Alegre	1599	45	1533	21	- Imaruí	1163	26	1137	0
- Canoinhas	10355	134	10192	29	- Imbituba	8559	125	8422	12
- Corupá	3060	42	3006	12	- Jacinto Machado	2505	40	2449	16
- Garuva	3477	38	3434	5	- Jaguaruna	4696	66	4625	5
- Guaramirim	9268	112	9118	38	- Laguna	9133	176	8895	62
- Irineópolis	1427	17	1408	2	- Lauro Müller	3168	62	3103	3
- Itaiópolis	4162	57	4099	6	- Maracajá	1966	24	1937	5
- Itapoá	6037	83	5942	12	- Meleiro	1814	25	1783	6
- Jaraguá do Sul	52698	458	51893	347	- Morro da Fumaça	5310	50	5225	35
- Joinville	165673	2259	162663	751	- Morro Grande	962	8	945	9
- Mafra	9365	147	9140	78	- Nova Veneza	3901	37	3846	18
- Major Vieira	661	8	651	2	- Orleans	7747	97	7625	25
- Massaranduba	4393	24	4337	32	- Passo de Torres	2656	34	2587	35
- Monte Castelo	1613	25	1583	5	- Pedras Grandes	1104	23	1077	4
- Papanduva	2985	56	2914	15	- Pescaria Brava	2281	27	2252	2
- Porto União	7011	100	6899	12	- Praia Grande	2009	18	1984	7
- Rio Negrinho	8663	135	8513	15	- Rio Fortuna	877	11	864	2
- São Bento do Sul	15213	210	14978	25	- Sangão	2465	16	2439	10
- São Francisco do Sul	10832	202	10605	25	- Santa Rosa de Lima	581	5	575	1
- São João do Itaperiú	1064	14	1047	3	- Santa Rosa do Sul	2131	30	2072	29
- Schroeder	6683	44	6555	84	- São João do Sul	1731	18	1688	25
- Três Barras	3652	77	3560	15	- São Ludgero	4695	37	4654	4
<b>SUL</b>	<b>250741</b>	<b>3561</b>	<b>246061</b>	<b>1119</b>	- São Martinho	907	15	891	1
- Araranguá	17049	275	16697	77	- Siderópolis	2084	51	1996	37
- Armazém	1751	36	1713	2	- Sombrio	6191	88	6066	37
- Balneário Arroio do Silva	3528	63	3424	41	- Timbé do Sul	1409	19	1389	1
- Balneário Gaivota	2950	40	2884	26	- Treviso	1142	13	1128	1
- Balneário Rincão	2314	54	2255	5	- Treze de Maio	1614	19	1585	10
- Braço do Norte	12428	119	12285	24	- Tubarão	28660	529	27979	152
- Capivari de Baixo	6393	94	6250	49	- Turvo	3443	37	3404	2
					- Urussanga	5418	75	5311	32

# CORONAVÍRUS

## Boletim Epidemiológico

18 de maio de 2022

### CASOS, ÓBITOS, RECUPERADOS E ATIVOS POR MUNICÍPIO E MACRORREGIÃO

MEIO OESTE E SERRA	217414	3033	213472	909
- Abdon Batista	509	4	505	0
- Água Doce	2148	19	2105	24
- Alto Bela Vista	434	3	431	0
- Anita Garibaldi	1938	11	1926	1
- Arabutã	632	10	622	0
- Arroio Trinta	1135	15	1082	38
- Bocaina do Sul	768	5	761	2
- Bom Jardim da Serra	995	8	986	1
- Bom Retiro	1236	22	1208	6
- Brunópolis	633	9	624	0
- Caçador	8706	313	8369	24
- Calmon	73	7	66	0
- Campo Belo do Sul	1126	23	1100	3
- Campos Novos	8903	133	8763	7
- Capão Alto	374	3	366	5
- Capinzal	6974	57	6908	9
- Catanduvas	3039	35	2995	9
- Celso Ramos	886	7	875	4
- Cerro Negro	420	4	415	1
- Concórdia	20473	242	20195	36
- Correia Pinto	3432	66	3357	9
- Curitibanos	9182	209	8962	11
- Erval Velho	1510	13	1496	1
- Fraiburgo	7774	130	7610	34
- Frei Rogério	641	11	630	0
- Herval d'Oeste	6995	74	6902	19
- Ibiam	372	4	368	0
- Ibicaré	698	9	676	13
- Iomerê	621	11	607	3
- Ipira	586	7	578	1
- Ipumirim	967	13	951	3
- Irani	2373	22	2346	5
- Itá	1880	27	1852	1
- Jaborá	1102	11	1090	1
- Joaçaba	9827	82	9692	53
- Lacerdópolis	716	4	711	1
- Lages	40624	588	39847	189
- Lebon Régis	1684	71	1603	10

- Lindóia do Sul	1272	12	1260	0
- Luzerna	1749	17	1717	15
- Macieira	401	6	394	1
- Matos Costa	241	4	237	0
- Monte Carlo	1692	47	1643	2
- Otacílio Costa	5875	71	5771	33
- Ouro	2284	22	2254	8
- Paineira	340	6	334	0
- Palmeira	716	5	709	2
- Peritiba	564	5	559	0
- Pinheiro Preto	845	9	832	4
- Piratuba	768	11	757	0
- Ponte Alta	927	15	909	3
- Ponte Alta do Norte	385	9	376	0
- Presidente Castello Branco	587	4	583	0
- Rio das Antas	1674	19	1652	3
- Rio Rufino	325	8	315	2
- Salto Veloso	1377	8	1322	47
- Santa Cecília	2680	34	2643	3
- São Cristóvão do Sul	338	18	320	0
- São Joaquim	6673	92	6483	98
- São José do Cerrito	1156	16	1138	2
- Seara	3952	41	3909	2
- Tangará	2252	36	2207	9
- Timbó Grande	1115	18	1096	1
- Treze Tílias	1407	17	1387	3
- Urubici	769	28	740	1
- Urupema	520	5	514	1
- Vargem	896	4	892	0
- Vargem Bonita	1340	10	1326	4
- Videira	17930	135	17654	141
- Xavantina	654	5	649	0
- Zortéa	1324	14	1310	0

GRANDE OESTE	189790	2534	186473	783
- Abelardo Luz	2268	68	2188	12
- Águas de Chapecó	1122	14	1102	6
- Águas Frias	965	4	949	12
- Anchieta	1120	12	1101	7

# CORONAVÍRUS

## Boletim Epidemiológico

18 de maio de 2022

### CASOS, ÓBITOS, RECUPERADOS E ATIVOS POR MUNICÍPIO E MACRORREGIÃO

- Arvoredo	431	5	426	0	- Novo Horizonte	593	2	591	0
- Bandeirante	736	7	723	6	- Ouro Verde	668	13	652	3
- Barra Bonita	432	2	412	18	- Paial	411	4	407	0
- Belmonte	570	5	565	0	- Palma Sola	1717	18	1691	8
- Bom Jesus	775	12	763	0	- Palmitos	3502	66	3435	1
- Bom Jesus do Oeste	362	6	356	0	- Paraíso	347	7	339	1
- Caibi	1233	16	1215	2	- Passos Maia	842	13	814	15
- Campo Erê	2155	23	2125	7	- Pinhalzinho	5801	38	5742	21
- Caxambu do Sul	1095	14	1081	0	- Planalto Alegre	646	15	622	9
- Chapecó	64399	851	63214	334	- Ponte Serrada	2261	61	2184	16
- Cordilheira Alta	990	8	977	5	- Princesa	746	12	734	0
- Coronel Freitas	2514	31	2483	0	- Quilombo	2713	44	2661	8
- Coronel Martins	488	3	473	12	- Riqueza	900	17	883	0
- Cunha Porã	1735	27	1707	1	- Romelândia	575	8	567	0
- Cunhataí	201	4	197	0	- Saltinho	486	8	477	1
- Descanso	1533	20	1507	6	- Santa Helena	229	4	225	0
- Dionísio Cerqueira	3178	57	3114	7	- Santa Terezinha do Progresso	420	4	415	1
- Entre Rios	1049	10	1038	1	- Santiago do Sul	233	2	230	1
- Faxinal dos Guedes	3254	45	3201	8	- São Bernardino	471	4	467	0
- Flor do Sertão	285		285	0	- São Carlos	1194	24	1163	7
- Formosa do Sul	603	8	590	5	- São Domingos	1502	24	1477	1
- Galvão	786	12	764	10	- São João do Oeste	870	9	861	0
- Guaraciaba	2296	36	2258	2	- São José do Cedro	2730	27	2700	3
- Guarujá do Sul	938	11	925	2	- São Lourenço do Oeste	3709	72	3628	9
- Guatambu	1326	20	1306	0	- São Miguel da Boa Vista	375	8	365	2
- Iporã do Oeste	906	16	888	2	- São Miguel do Oeste	9086	86	8983	17
- Ipuaçú	1464	18	1443	3	- Saudades	1860	18	1828	14
- Iraceminha	705	5	689	11	- Serra Alta	482	6	472	4
- Irati	481	8	472	1	- Sul Brasil	777	7	769	1
- Itapiranga	2707	20	2681	6	- Tigrinhos	565	2	563	0
- Jardinópolis	625	5	593	27	- Tunápolis	1580	10	1556	14
- Jupiá	348	7	340	1	- União do Oeste	612	12	586	14
- Lajeado Grande	460	7	451	2	- Vargeão	383	11	371	1
- Maravilha	7950	78	7859	13	- Xanxerê	13689	199	13470	20
- Marema	427	13	411	3	- Xaxim	8194	129	8014	51
- Modelo	754	12	735	7	- Outros estados				0
- Mondaiá	1393	12	1380	1	- Outros países				0
- Nova Erechim	937	11	926	0	- Não informado				0
- Nova Itaberaba	625	7	618	0					

### NOTAS EXPLICATIVAS

1 - O número de pacientes recuperados considera aqueles que tenham recebido alta hospitalar e tenham decorridos 14 dias do início dos sintomas sem evolução a óbito. Limitações: por forma de concepção dos sistemas de informação, os casos são registrados de forma única, portanto, pessoas que foram internadas após a inclusão no sistema de informação, ou tenham registrados mais de um evento de internação e alta, ou não estão encerrados no SIVEP-Gripe podem não ser considerados como casos recuperados.

2 - Eventual diferença entre o total de casos confirmados ou óbitos por sexo e o total geral diz respeito a situações em que o sexo não foi informado pelo notificador.

### FONTES

SANTA CATARINA. Centro de Informática e Automação do Estado de Santa Catarina - CIASC. Plataforma BoaVista, com dados da Diretoria de Vigilância Epidemiológica vinculada à Superintendência de Vigilância em Saúde da Secretaria de Estado da Saúde. Acesso em: 18 mai 2022, 14h22

SANTA CATARINA. Secretaria de Estado da Saúde, Superintendência de Serviços Especializados e Regulação. Acesso em: 18 mai 2022, 14h06.

BRASIL. Ministério da Saúde. Painel Coronavírus. Disponível em: <https://covid.saude.gov.br/>. Acesso em: 18 mai 2022, 15h12.

## *Links úteis*

**[www.coronavirus.sc.gov.br](http://www.coronavirus.sc.gov.br)**

Boletins epidemiológicos

Guia de convívio responsável

Tira dúvidas

Triagem online

**Portal da Transparência**

***Clique e conecte-se  
ao Governo de SC***



**[www.coronavirus.sc.gov.br](http://www.coronavirus.sc.gov.br)**

GOVERNO DE  
**SANTA CATARINA**

