

# ***CORONAVÍRUS***

## **Boletim Epidemiológico**

08 de abril de 2022

# CORONAVÍRUS

## Boletim Epidemiológico

08 de abril de 2022

### DADOS GERAIS

**1.684.754**  
casos confirmados  
**+1731**

**232.300**  
casos por milhão de habitantes  
**+239**

**1.659.344**  
pacientes recuperados  
**+1695**

**3.712**  
casos ativos  
**+30**

**21.698**  
óbitos  
**+6**

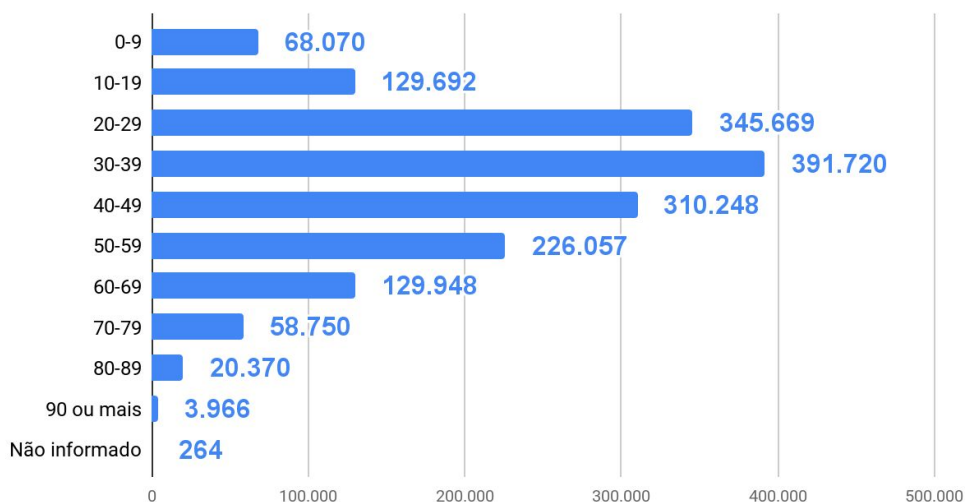
**2.992**  
óbitos por milhão de habitantes  
**+1**

**1,29%**  
taxa de letalidade  
**=**

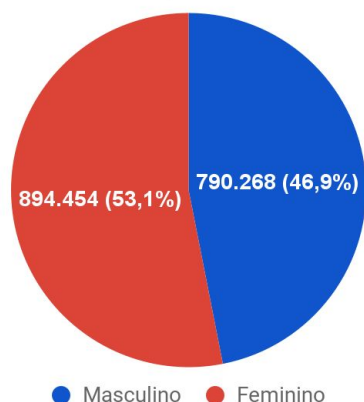
**111**  
Testes em análise no Lacen

TESTES PCR: **1.582.717** Clínico-epidemiológico: **28.593**

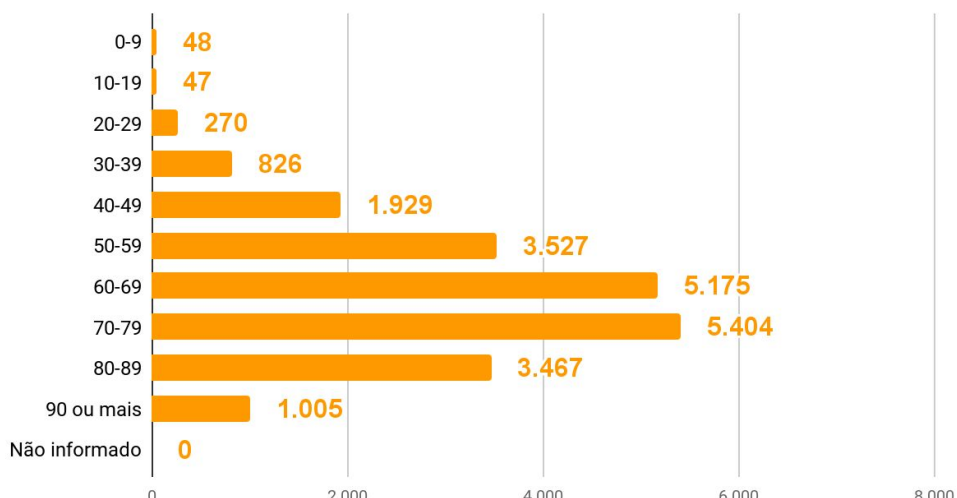
### Casos por faixa etária



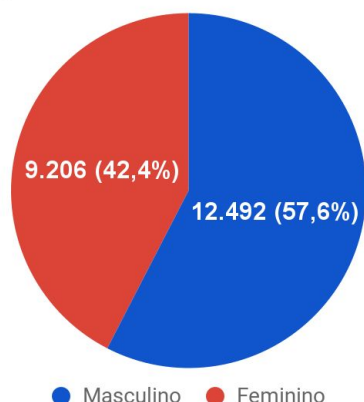
### Casos confirmados por sexo



### Óbitos por faixa etária



### Óbitos por sexo

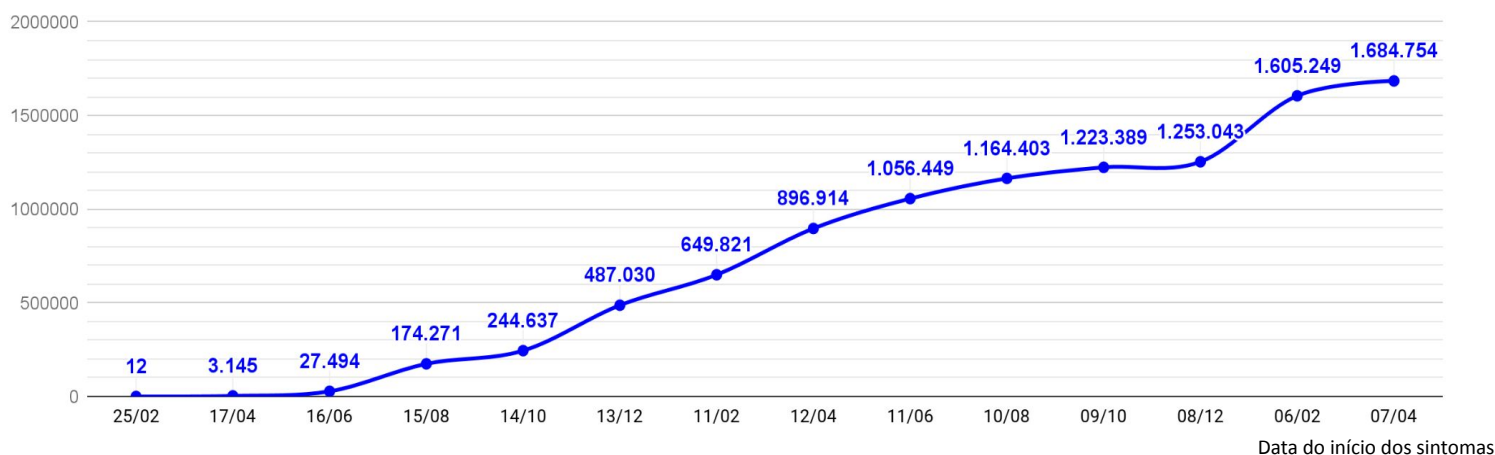


# CORONAVÍRUS

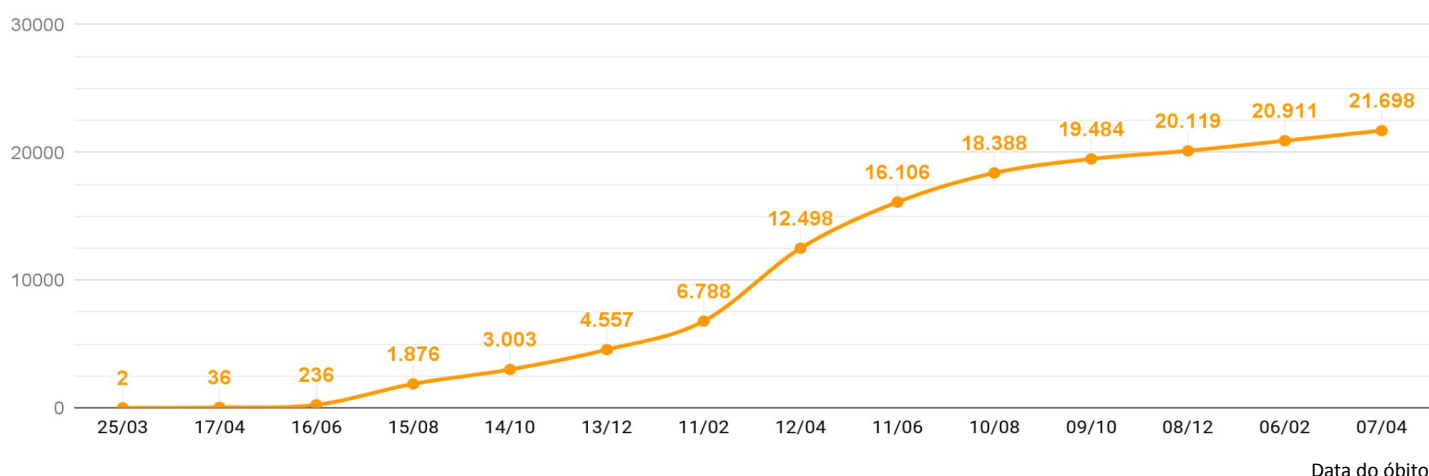
## Boletim Epidemiológico

08 de abril de 2022

### EVOLUÇÃO DO CASOS CONFIRMADOS (ACUMULADO)



### EVOLUÇÃO DOS ÓBITOS (ACUMULADO)



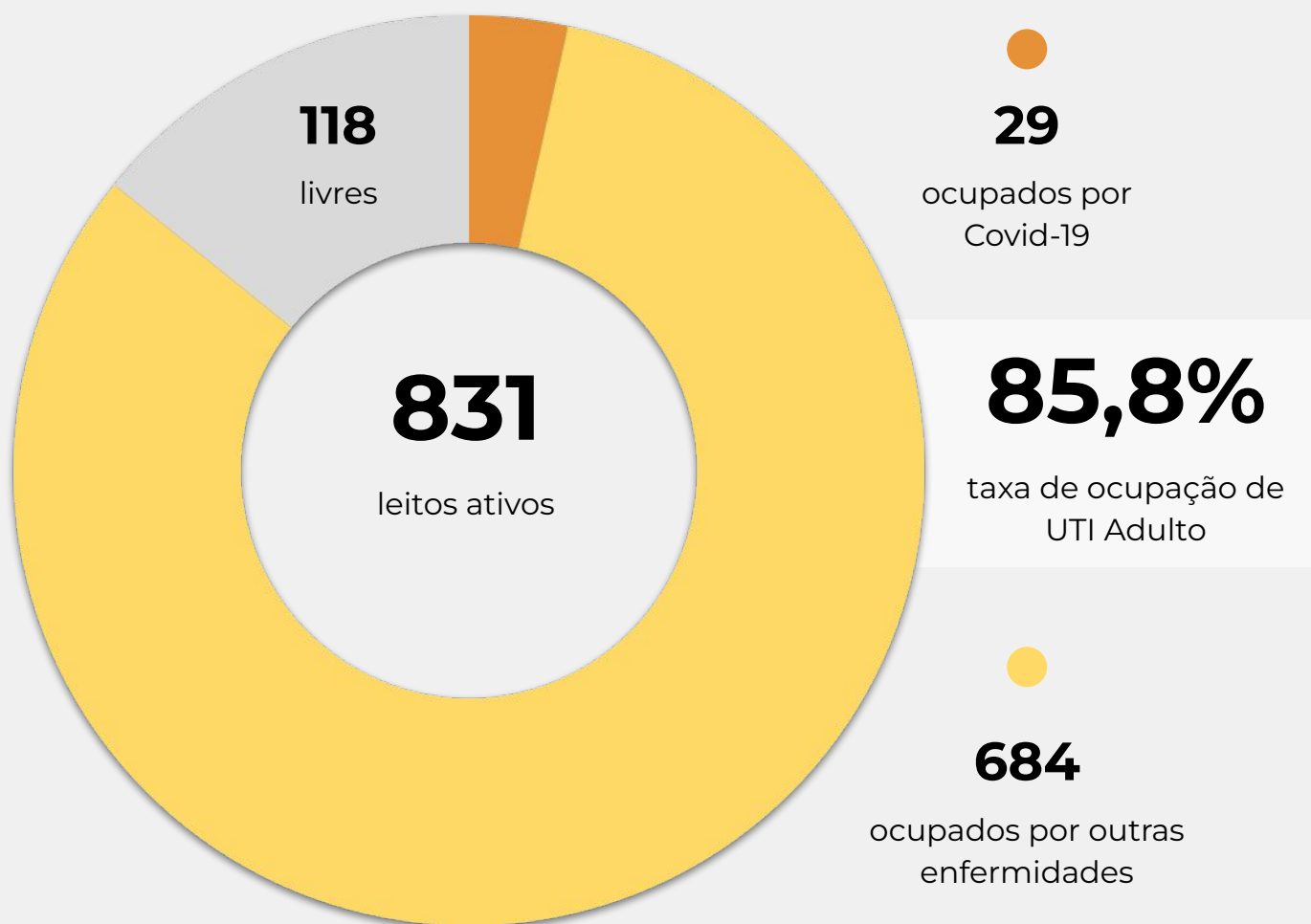
### EVOLUÇÃO DOS CASOS ATIVOS



### OCUPAÇÃO DE LEITOS DE UTI (TOTAL GERAL DO SUS E REDE PRIVADA)

	SUS			REDE PRIVADA			TOTAL		
	Confirmados	Suspeitos	Total	Confirmados	Suspeitos	Total	Confirmados	Suspeitos	TOTAL
Internações em UTI	22	10	<b>32</b>	32	11	<b>43</b>	54	21	<b>75</b>
Ventilação mecânica	8	5	<b>13</b>	18	4	<b>22</b>	26	9	<b>35</b>

### OCUPAÇÃO DE LEITOS DE UTI ADULTO - SUS



**TEMPO MÉDIO DE PERMANÊNCIA NA UTI (PACIENTES COM COVID-19): 15,7 dias**

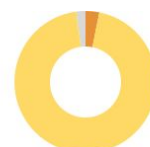
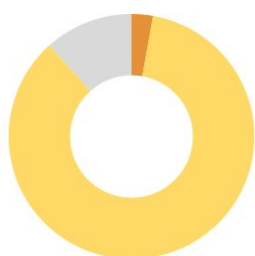
# CORONAVÍRUS

## Boletim Epidemiológico

08 de abril de 2022

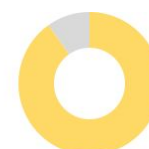
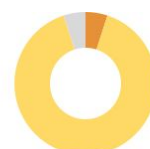
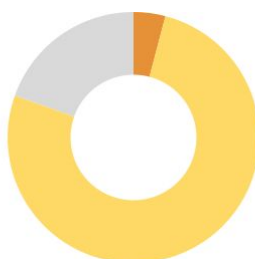
### OCUPAÇÃO DE LEITOS DE UTI POR MACRORREGIÃO - SUS

#### SANTA CATARINA (TOTAL)



	TOTAL		ADULTO		PEDIÁTRICO		NEONATAL	
Leitos ativos	1.132		831		96		205	
Taxa de ocupação	88,3%		85,8%		97,9%		94,1%	
Ocupados por Covid-19	32	2,8%	29	3,5%	3	3,1%	0	0,0%
Outras enfermidades	968	85,5%	684	82,3%	91	94,8%	193	94,1%
Livres	132	11,7%	118	14,2%	2	2,1%	12	5,9%

#### GRANDE FLORIANÓPOLIS



	TOTAL		ADULTO		PEDIÁTRICO		NEONATAL	
Leitos ativos	245		174		20		51	
Taxa de ocupação	80,4%		75,9%		95,0%		90,2%	
Ocupados por Covid-19	10	4,1%	9	5,2%	1	5,0%	0	0,0%
Outras enfermidades	187	76,3%	123	70,7%	18	90,0%	46	90,2%
Livres	48	19,6%	42	24,1%	1	5,0%	5	9,8%

### OCUPAÇÃO DE LEITOS DE UTI POR MACRORREGIÃO - SUS

#### FOZ DO RIO ITAJAÍ



**TOTAL**

**ADULTO**

**PEDIÁTRICO**

**NEONATAL**

Leitos ativos

**59**

**35**

**9**

**15**

Taxa de ocupação

**100,0%**

**100,0%**

**100,0%**

**100,0%**

Ocupados por Covid-19

**0**

0,0%

**0**

0,0%

**0**

0,0%

**0**

0,0%

Outras enfermidades

**59**

100,0%

**35**

100,0%

**9**

100,0%

**15**

100,0%

Livres

**0**

0,0%

**0**

0,0%

**0**

0,0%

**0**

0,0%

#### GRANDE OESTE



**TOTAL**

**ADULTO**

**PEDIÁTRICO**

**NEONATAL**

Leitos ativos

**75**

**50**

**6**

**19**

Taxa de ocupação

**100,0%**

**100,0%**

**100,0%**

**100,0%**

Ocupados por Covid-19

**0**

0,0%

**0**

0,0%

**0**

0,0%

**0**

0,0%

Outras enfermidades

**75**

100,0%

**50**

100,0%

**6**

100,0%

**19**

100,0%

Livres

**0**

0,0%

**0**

0,0%

**0**

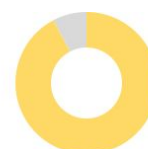
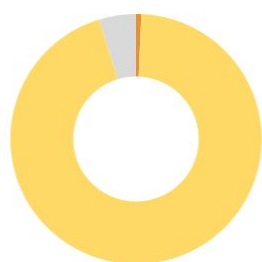
0,0%

**0**

0,0%

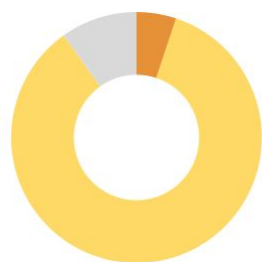
### OCUPAÇÃO DE LEITOS DE UTI POR MACRORREGIÃO - SUS

#### MEIO OESTE E SERRA CATARINENSE



	TOTAL		ADULTO		PEDIÁTRICO		NEONATAL	
Leitos ativos	147		109		13		25	
Taxa de ocupação	95,2%		96,3%		92,3%		92,0%	
Ocupados por Covid-19	1	0,7%	1	0,9%	0	0,0%	0	0,0%
Outras enfermidades	139	94,6%	104	95,4%	12	92,3%	23	92,0%
Livres	7	4,8%	4	3,7%	1	7,7%	2	8,0%

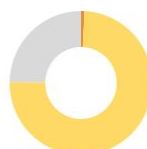
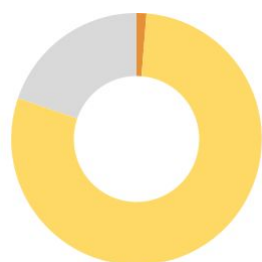
#### PLANALTO NORTE E NORDESTE



	TOTAL		ADULTO		PEDIÁTRICO		NEONATAL	
Leitos ativos	273		196		22		55	
Taxa de ocupação	90,1%		88,8%		100,0%		90,9%	
Ocupados por Covid-19	14	5,1%	13	6,6%	1	4,5%	0	0,0%
Outras enfermidades	232	85,0%	161	82,1%	21	95,5%	50	90,9%
Livres	27	9,9%	22	11,2%	0	0,0%	5	9,1%

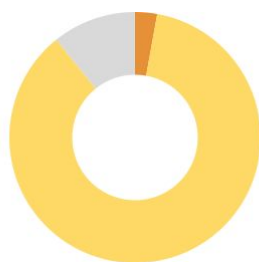
### OCUPAÇÃO DE LEITOS DE UTI POR MACRORREGIÃO - SUS

**SUL**



	TOTAL		ADULTO		PEDIÁTRICO		NEONATAL	
Leitos ativos	157		125		6		26	
Taxa de ocupação	80,3%		75,2%		100,0%		100,0%	
Ocupados por Covid-19	2	1,3%	1	0,8%	1	16,7%	0	0,0%
Outras enfermidades	124	79,0%	93	74,4%	5	83,3%	26	100,0%
Livres	31	19,7%	31	24,8%	0	0,0%	0	0,0%

**VALE DO ITAJAÍ**



	TOTAL		ADULTO		PEDIÁTRICO		NEONATAL	
Leitos ativos	176		142		20		14	
Taxa de ocupação	89,2%		86,6%		100,0%		100,0%	
Ocupados por Covid-19	5	2,8%	5	3,5%	0	0,0%	0	0,0%
Outras enfermidades	152	86,4%	118	83,1%	20	100,0%	14	100,0%
Livres	19	10,8%	19	13,4%	0	0,0%	0	0,0%



### SOLICITAÇÕES DE TRANSFERÊNCIA PARA LEITOS DE UTI COVID-19

Dados encaminhados pelos hospitais à Central de Regulação de Internações Macrorregionais

<b>GRANDE OESTE - CHAPECÓ</b>	<b>0</b>
<b>MEIO OESTE - JOAÇABA</b>	<b>0</b>
<b>SERRA - LAGES</b>	<b>0</b>
<b>NORTE - JOINVILLE</b>	<b>0</b>
<b>VALE - BLUMENAU</b>	<b>0</b>
<b>FOZ - ITAJAÍ</b>	<b>0</b>
<b>SUL - CRICIÚMA</b>	<b>0</b>
<b>GRANDE FLORIANÓPOLIS</b>	<b>0</b>
<b>TOTAL</b>	<b>0</b>

# CORONAVÍRUS

## Boletim Epidemiológico

08 de abril de 2022

### CASOS, ÓBITOS, RECUPERADOS E ATIVOS POR MUNICÍPIO E MACRORREGIÃO

<b>GRANDE FLORIANÓPOLIS</b>	<b>279075</b>	<b>3035</b>	<b>274822</b>	<b>1218</b>
- Águas Mornas	1086	12	1072	2
- Alfredo Wagner	1400	12	1387	1
- Angelina	871	6	865	0
- Anitápolis	470	6	463	1
- Antônio Carlos	2669	29	2628	12
- Biguaçu	16196	183	15965	48
- Canelinha	2071	21	2047	3
- Florianópolis	120856	1236	118941	679
- Garopaba	5627	54	5561	12
- Governador Celso Ramos	4062	33	4012	17
- Leoberto Leal	741	2	734	5
- Major Gercino	549	8	541	0
- Nova Trento	3288	24	3259	5
- Palhoça	41468	401	40940	127
- Paulo Lopes	1805	18	1783	4
- Rancho Queimado	777	4	773	0
- Santo Amaro da Imperatriz	5435	89	5319	27
- São Bonifácio	856	7	847	2
- São João Batista	7938	109	7775	54
- São José	50086	664	49228	194
- São Pedro de Alcântara	1080	16	1057	7
- Tijucas	9744	101	9625	18

<b>VALE DO ITAJAÍ</b>	<b>248030</b>	<b>2561</b>	<b>245196</b>	<b>273</b>
- Agrolândia	2256	33	2221	2
- Agronômica	1175	15	1159	1
- Apiúna	1543	20	1522	1
- Ascurra	2187	13	2174	0
- Atalanta	900	11	887	2
- Aurora	1416	20	1393	3
- Benedito Novo	1489	22	1467	0
- Blumenau	87499	772	86625	102
- Botuverá	1530	12	1518	0
- Braço do Trombudo	1240	7	1233	0
- Brusque	37182	353	36786	43
- Chapadão do Lageado	684	6	669	9
- Dona Emma	902	7	895	0
- Doutor Pedrinho	588	6	582	0

- Gaspar	15445	215	15224	6
- Guabiruba	4560	56	4502	2
- Ibirama	2761	41	2719	1
- Imbuia	918	11	904	3
- Indaial	15569	148	15416	5
- Ituporanga	5273	79	5160	34
- José Boiteux	880	11	869	0
- Laurentino	1819	11	1808	0
- Lontras	1841	27	1814	0
- Mirim Doce	458	10	448	0
- Petrolândia	1231	29	1199	3
- Pomerode	9092	81	9006	5
- Pouso Redondo	2622	43	2576	3
- Presidente Getúlio	2220	42	2178	0
- Presidente Nereu	311	4	303	4
- Rio do Campo	1096	10	1083	3
- Rio do Oeste	949	20	929	0
- Rio do Sul	14788	158	14614	16
- Rio dos Cedros	1196	30	1163	3
- Rodeio	2668	34	2634	0
- Salete	1360	9	1351	0
- Santa Terezinha	1083	8	1072	3
- Taió	2819	28	2784	7
- Timbó	11927	100	11820	7
- Trombudo Central	1910	28	1882	0
- Vidal Ramos	1205	13	1187	5
- Vitor Meireles	818	13	805	0
- Witmarsum	620	5	615	0

<b>FOZ DO RIO ITAJAÍ</b>	<b>170678</b>	<b>2459</b>	<b>168074</b>	<b>145</b>
- Balneário Camboriú	35278	485	34766	27
- Balneário Piçarras	7084	71	7012	1
- Bombinhas	4455	75	4368	12
- Camboriú	18114	207	17900	7
- Ilhota	2697	39	2656	2
- Itajaí	52653	859	51739	55
- Itapema	20916	284	20614	18
- Luiz Alves	3030	16	3012	2
- Navegantes	15129	233	14880	16

# CORONAVÍRUS

## Boletim Epidemiológico

08 de abril de 2022

### CASOS, ÓBITOS, RECUPERADOS E ATIVOS POR MUNICÍPIO E MACRORREGIÃO

- Penha	7752	116	7632	4	- Cocal do Sul	4751	65	4681	5
- Porto Belo	3570	74	3495	1	- Criciúma	51418	704	50636	78
<b>PL. NORTE E NORDESTE</b>	<b>338585</b>	<b>4570</b>	<b>333413</b>	<b>602</b>	- Ermo	541	7	534	0
- Araquari	6476	95	6373	8	- Forquilha	8185	64	8109	12
- Balneário Barra do Sul	2112	52	2059	1	- Grão-Pará	2241	15	2219	7
- Barra Velha	6195	143	6045	7	- Gravatal	2711	53	2650	8
- Bela Vista do Toldo	100	5	95	0	- Içara	11128	152	10966	10
- Campo Alegre	1494	45	1428	21	- Imaruí	1164	26	1138	0
- Canoinhas	10294	134	10136	24	- Imbituba	8341	124	8213	4
- Corupá	2907	42	2855	10	- Jacinto Machado	2487	40	2444	3
- Garuva	3468	38	3426	4	- Jaguaruna	4683	65	4615	3
- Guaramirim	9170	110	9042	18	- Laguna	8970	174	8775	21
- Irineópolis	1424	16	1407	1	- Lauro Müller	3164	62	3097	5
- Itaiópolis	4107	57	4028	22	- Maracajá	1954	24	1927	3
- Itapoá	6012	83	5917	12	- Meleiro	1802	25	1771	6
- Jaraguá do Sul	50831	457	50250	124	- Morro da Fumaça	5255	50	5190	15
- Joinville	163578	2256	161129	193	- Morro Grande	946	8	938	0
- Mafra	8681	147	8526	8	- Nova Veneza	3871	37	3827	7
- Major Vieira	660	8	647	5	- Orleans	7599	97	7487	15
- Massaranduba	4008	24	3967	17	- Passo de Torres	2586	34	2546	6
- Monte Castelo	1588	25	1561	2	- Pedras Grandes	1092	23	1067	2
- Papanduva	2944	56	2883	5	- Pescaria Brava	2279	27	2251	1
- Porto União	6984	100	6857	27	- Praia Grande	1996	18	1967	11
- Rio Negrinho	8622	134	8486	2	- Rio Fortuna	874	11	861	2
- São Bento do Sul	15146	209	14914	23	- Sangão	2458	16	2433	9
- São Francisco do Sul	10773	199	10550	24	- Santa Rosa de Lima	566	5	560	1
- São João do Itaperiú	1044	14	1029	1	- Santa Rosa do Sul	2089	30	2056	3
- Schroeder	6358	44	6284	30	- São João do Sul	1700	18	1670	12
- Três Barras	3609	77	3519	13	- São Ludgero	4670	37	4628	5
<b>SUL</b>	<b>246260</b>	<b>3534</b>	<b>242195</b>	<b>531</b>	- São Martinho	906	15	890	1
- Araranguá	16338	274	16048	16	- Siderópolis	2021	51	1967	3
- Armazém	1749	36	1711	2	- Sombrio	6134	88	6023	23
- Balneário Arroio do Silva	3435	63	3366	6	- Timbé do Sul	1409	19	1389	1
- Balneário Gaivota	2861	40	2803	18	- Treviso	1139	13	1124	2
- Balneário Rincão	2296	54	2238	4	- Treze de Maio	1591	19	1561	11
- Braço do Norte	12353	119	12203	31	- Tubarão	27436	527	26791	118
- Capivari de Baixo	6279	93	6162	24	- Turvo	3438	37	3396	5
					- Urussanga	5354	75	5267	12

# CORONAVÍRUS

## Boletim Epidemiológico

08 de abril de 2022

### CASOS, ÓBITOS, RECUPERADOS E ATIVOS POR MUNICÍPIO E MACRORREGIÃO

MEIO OESTE E SERRA	214565	3019	211044	502
- Abdon Batista	510	4	506	0
- Água Doce	2120	19	2099	2
- Alto Bela Vista	432	3	426	3
- Anita Garibaldi	1936	11	1919	6
- Arabutã	632	10	622	0
- Arroio Trinta	1063	15	1044	4
- Bocaina do Sul	766	5	759	2
- Bom Jardim da Serra	991	8	983	0
- Bom Retiro	1231	22	1204	5
- Brunópolis	633	9	624	0
- Caçador	8447	310	8094	43
- Calmon	73	7	66	0
- Campo Belo do Sul	1125	23	1099	3
- Campos Novos	8885	132	8747	6
- Capão Alto	371	3	363	5
- Capinzal	6929	57	6856	16
- Catanduvas	3028	34	2987	7
- Celso Ramos	882	7	859	16
- Cerro Negro	417	4	412	1
- Concórdia	20352	242	20106	4
- Correia Pinto	3349	65	3275	9
- Curitibanos	9157	209	8942	6
- Erval Velho	1508	13	1492	3
- Fraiburgo	7725	130	7569	26
- Frei Rogério	641	11	630	0
- Herval d'Oeste	6639	73	6553	13
- Ibiam	368	4	364	0
- Ibicaré	672	9	659	4
- Iomerê	609	11	598	0
- Ipira	586	7	578	1
- Ipumirim	957	13	944	0
- Irani	2357	22	2335	0
- Itá	1864	26	1838	0
- Jaborá	1099	11	1087	1
- Joaçaba	9663	82	9552	29
- Lacerdópolis	714	4	709	1
- Lages	40323	586	39614	123
- Lebon Régis	1670	70	1598	2

- Lindóia do Sul	1266	12	1251	3
- Luzerna	1724	17	1705	2
- Macieira	390	6	383	1
- Matos Costa	236	4	230	2
- Monte Carlo	1685	47	1637	1
- Otacílio Costa	5832	71	5746	15
- Ouro	2277	22	2253	2
- Paineira	340	6	334	0
- Palmeira	712	5	705	2
- Peritiba	564	5	559	0
- Pinheiro Preto	842	9	832	1
- Piratuba	768	11	757	0
- Ponte Alta	926	15	908	3
- Ponte Alta do Norte	385	9	375	1
- Presidente Castello Branco	587	4	583	0
- Rio das Antas	1656	19	1636	1
- Rio Rufino	326	7	316	3
- Salto Veloso	1302	8	1290	4
- Santa Cecília	2670	34	2635	1
- São Cristóvão do Sul	338	18	320	0
- São Joaquim	6243	92	6094	57
- São José do Cerrito	1129	15	1112	2
- Seara	3900	41	3858	1
- Tangará	2234	36	2194	4
- Timbó Grande	1113	18	1094	1
- Treze Tílias	1328	17	1306	5
- Urubici	764	28	736	0
- Urupema	519	5	514	0
- Vargem	895	4	889	2
- Vargem Bonita	1334	10	1312	12
- Videira	17616	134	17459	23
- Xavantina	653	5	647	1
- Zortéa	1287	14	1262	11

GRANDE OESTE	187561	2520	184600	441
- Abelardo Luz	2115	68	2034	13
- Águas de Chapecó	1105	13	1090	2
- Águas Frias	916	4	908	4
- Anchieta	1085	12	1072	1

# CORONAVÍRUS

## Boletim Epidemiológico

08 de abril de 2022

### CASOS, ÓBITOS, RECUPERADOS E ATIVOS POR MUNICÍPIO E MACRORREGIÃO

- Arvoredo	431	5	426	0	- Novo Horizonte	584	2	582	0
- Bandeirante	700	7	688	5	- Ouro Verde	664	13	649	2
- Barra Bonita	404	2	400	2	- Paial	411	4	407	0
- Belmonte	569	5	564	0	- Palma Sola	1705	18	1680	7
- Bom Jesus	774	12	762	0	- Palmitos	3406	66	3337	3
- Bom Jesus do Oeste	362	6	356	0	- Paraíso	346	7	338	1
- Caibi	1229	16	1211	2	- Passos Maia	827	13	813	1
- Campo Erê	2147	23	2119	5	- Pinhalzinho	5749	38	5698	13
- Caxambu do Sul	1094	14	1080	0	- Planalto Alegre	586	15	568	3
- Chapecó	63587	844	62609	134	- Ponte Serrada	2261	61	2183	17
- Cordilheira Alta	982	8	971	3	- Princesa	743	12	723	8
- Coronel Freitas	2512	31	2481	0	- Quilombo	2686	44	2636	6
- Coronel Martins	460	3	457	0	- Riqueza	901	16	885	0
- Cunha Porã	1729	27	1699	3	- Romelândia	575	8	567	0
- Cunhataí	200	3	197	0	- Saltinho	486	8	477	1
- Descanso	1511	20	1483	8	- Santa Helena	228	4	224	0
- Dionísio Cerqueira	3164	57	3105	2	- Santa Terezinha do Progresso	419	4	415	0
- Entre Rios	1042	10	1031	1	- Santiago do Sul	233	2	229	2
- Faxinal dos Guedes	3238	44	3184	10	- São Bernardino	471	4	467	0
- Flor do Sertão	285		285	0	- São Carlos	1176	24	1147	5
- Formosa do Sul	593	8	581	4	- São Domingos	1500	24	1475	1
- Galvão	739	12	727	0	- São João do Oeste	869	9	860	0
- Guaraciaba	2290	35	2254	1	- São José do Cedro	2725	27	2695	3
- Guarujá do Sul	930	11	919	0	- São Lourenço do Oeste	3541	72	3464	5
- Guatambu	1321	20	1300	1	- São Miguel da Boa Vista	374	8	363	3
- Iporã do Oeste	905	16	886	3	- São Miguel do Oeste	8964	86	8868	10
- Ipuaçú	1451	18	1430	3	- Saudades	1835	18	1812	5
- Iraceminha	691	5	684	2	- Serra Alta	480	6	470	4
- Irati	478	8	469	1	- Sul Brasil	777	7	768	2
- Itapiranga	2705	20	2680	5	- Tigrinhos	565	2	562	1
- Jardinópolis	578	5	573	0	- Tunápolis	1560	10	1540	10
- Jupiá	347	7	340	0	- União do Oeste	576	12	563	1
- Lajeado Grande	454	7	446	1	- Vargeão	382	11	370	1
- Maravilha	7912	78	7814	20	- Xanxerê	13632	199	13411	22
- Marema	423	13	407	3	- Xaxim	8172	128	7989	55
- Modelo	741	12	722	7					
- Mondaiá	1392	12	1379	1	- Outros estados				0
- Nova Erechim	938	11	926	1	- Outros países				0
- Nova Itaberaba	623	6	616	1	- Não informado				0

### NOTAS EXPLICATIVAS

1 - O número de pacientes recuperados considera aqueles que tenham recebido alta hospitalar e tenham decorridos 14 dias do início dos sintomas sem evolução a óbito. Limitações: por forma de concepção dos sistemas de informação, os casos são registrados de forma única, portanto, pessoas que foram internadas após a inclusão no sistema de informação, ou tenham registrados mais de um evento de internação e alta, ou não estão encerrados no SIVEP-Gripe podem não ser considerados como casos recuperados.

2 - Eventual diferença entre o total de casos confirmados ou óbitos por sexo e o total geral diz respeito a situações em que o sexo não foi informado pelo notificador.

### FONTES

SANTA CATARINA. Centro de Informática e Automação do Estado de Santa Catarina - CIASC. Plataforma BoaVista, com dados da Diretoria de Vigilância Epidemiológica vinculada à Superintendência de Vigilância em Saúde da Secretaria de Estado da Saúde. Acesso em: 08 abr 2022, 14h22

SANTA CATARINA. Secretaria de Estado da Saúde, Superintendência de Serviços Especializados e Regulação. Acesso em: 08 abr 2022, 14h06.

BRASIL. Ministério da Saúde. Painel Coronavírus. Disponível em: <https://covid.saude.gov.br/>. Acesso em: 08 abr 2022, 15h12.

## *Links úteis*

**[www.coronavirus.sc.gov.br](http://www.coronavirus.sc.gov.br)**

Boletins epidemiológicos

Guia de convívio responsável

Tira dúvidas

Triagem online

**Portal da Transparência**

***Clique e conecte-se  
ao Governo de SC***



**[www.coronavirus.sc.gov.br](http://www.coronavirus.sc.gov.br)**

GOVERNO DE  
**SANTA CATARINA**

