

ATUALIZADO COM DADOS

04/03/2022

COES

Centro de Operações de
Emergência em Saúde

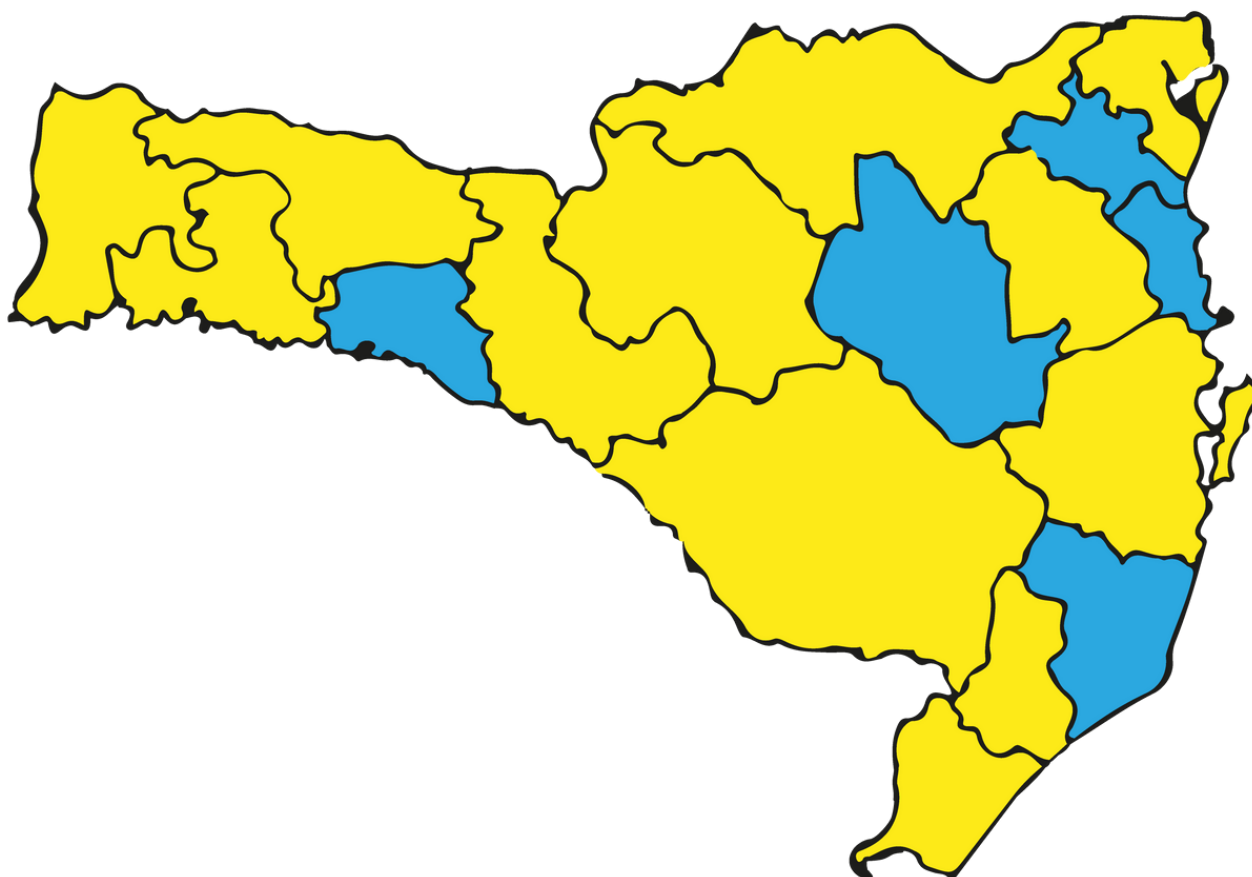
ATUALIZAÇÃO DA AVALIAÇÃO DE RISCO POTENCIAL

MATRIZ ATUALIZADA EM:

05 de março de 2022

A partir da Portaria SES no. 464 de 03 de Julho de 2020 ficou instituído o Programa de Descentralização e Regionalização das Ações de Combate à COVID-19 em Santa Catarina. A Portaria SES no. 592 de 17 de agosto de 2020 estabelece a classificação semanal como balizadora das medidas a serem adotadas. As medidas que compõem esta avaliação foram atualizadas em 31/07/2021 para minimizar as chances que erros de processo interfiram no cálculo de risco de cada região. A interpretação permanece a mesma: cada dimensão é um alerta. Desde o dia 25 de setembro, a Matriz conta com mais uma região, totalizando 17. A região Nordeste foi dividida, criando-se a região do Vale do Itapocu.

A atualização do risco potencial das regiões do estado segue no mapa abaixo. Atualmente, a Matriz conta com DOZE regiões no nível **ALTO** e CINCO regiões no nível **MODERADO**.

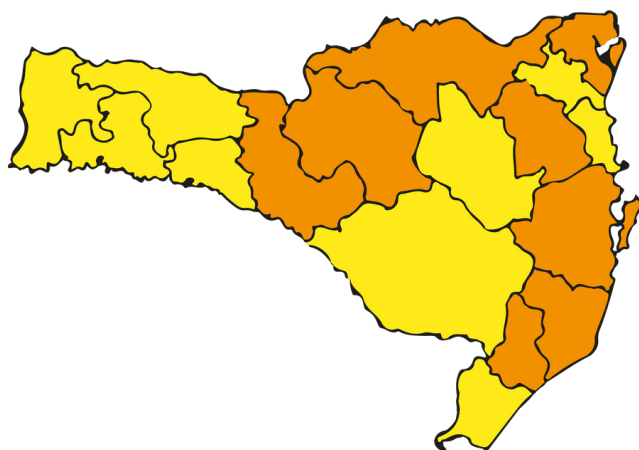


ALERTA

Cada dimensão deve ser interpretada como um sinal de alerta. O aumento do risco em cada uma delas motiva o aumento do risco da região, e deve ser considerada na priorização da atuação local.

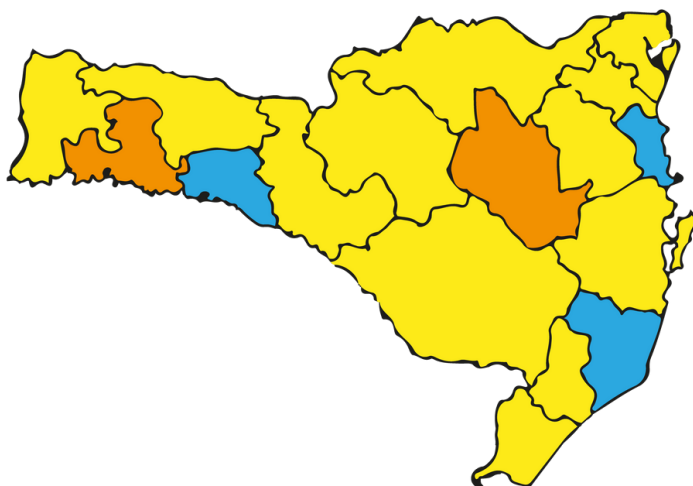
GRAVIDADE

Ocorrência de óbitos por COVID-19 e Tendência de Internações por Síndrome Respiratória Aguda Grave



Nenhuma região se encontra em gravíssimo (vermelho) ou no nível moderado (azul). No entanto, nove estão no nível alto de risco (amarelo), enquanto outras oito estão no nível grave (laranja), o que indica a manutenção do quadro de semana passada. Esse quadro reflete o número de internações e registros de óbitos por Covid-19 das últimas semanas.

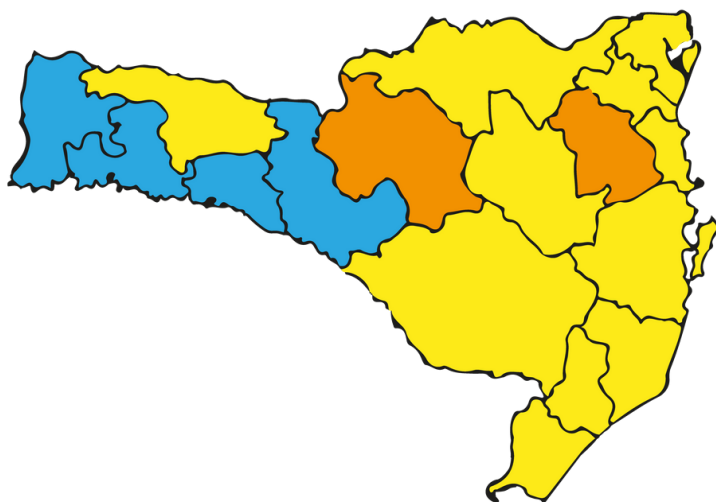
Transmissibilidade RT e casos infectantes



Nenhuma região se encontra no nível gravíssimo (vermelho). Entretanto, duas estão no nível grave (laranja). Nesta semana, 12 regiões ficaram no nível alto (amarelo) de risco potencial e três no nível moderado (azul). Esse quadro indica a manutenção de alta taxa de transmissão de Covid-19 em praticamente todo o Estado, com exceção das regiões Foz do Rio Itajaí, Alto Uruguai Catarinense e Laguna.

Proteção Específica

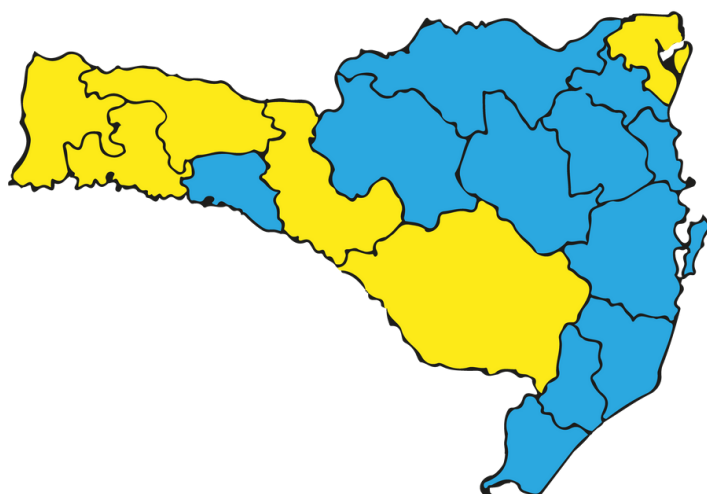
Percentual de vacinados (D1, D2 e dose única) e dose reforço dos + de 60 anos



A dimensão Proteção Específica busca expressar o impacto de ações voltadas para redução da ocorrência de formas graves da Covid-19 na população em geral. Será composta pelos indicadores de cobertura vacinal do esquema primário de vacinação na população geral (duas doses ou dose única) e da dose de reforço na população com 60 anos ou mais de idade. Apenas quatro regiões estão no nível moderado de risco (azul), neste parâmetro. Outras 11 regiões estão no nível alto (amarelo) e duas no nível grave (laranja).

Capacidade de atenção

Taxa de ocupação de leitos de UTIs reservadas para COVID-19

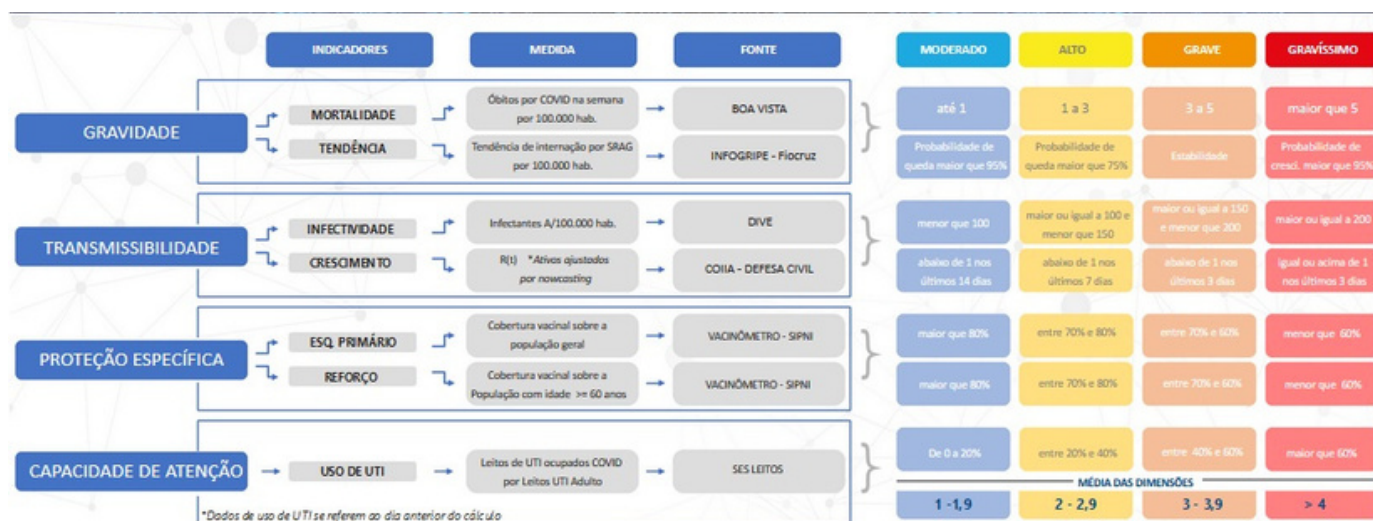


São 11 regiões no nível moderado (azul) e outras seis estão no nível alto (amarelo). Nesta semana, nenhuma região foi avaliada no nível grave (laranja) ou gravíssimo (vermelho). Esses dados indicam uma melhora em relação à semana passada.

Metodologia

REGIÃO	GRAVIDADE	TRANSMISSIBILIDADE	PROTEÇÃO ESPECÍFICA	CAPACIDADE DE ATENÇÃO	MAPA
ALTO URUGUAI CATARINENSE	2,00	1,50	1,00	1,00	1,38
ALTO VALE DO ITAJAI	2,00	2,00	2,50	1,00	1,88
ALTO VALE DO RIO DO PEIXE	3,50	3,50	3,00	1,00	2,75
CARBONIFERA	3,00	2,00	2,00	1,00	2,00
EXTREMO OESTE	2,50	2,50	1,00	2,00	2,00
EXTREMO SUL CATARINENSE	2,50	2,50	2,00	1,00	2,00
FOZ DO RIO ITAJAI	2,50	1,00	2,50	1,00	1,75
GRANDE FLORIANOPOLIS	3,00	2,00	2,50	1,00	2,13
LAGUNA	3,00	1,50	2,00	1,00	1,88
MEDIO VALE DO ITAJAI	3,00	2,00	3,00	1,00	2,25
MEIO OESTE	3,00	2,50	1,50	2,00	2,25
NORDESTE	3,00	2,50	2,50	2,00	2,50
OESTE	2,50	3,00	1,00	2,00	2,13
PLANALTO NORTE	3,00	2,50	2,00	1,00	2,13
SERRA CATARINENSE	2,50	2,50	2,00	2,00	2,25
VALE DO ITAPOCU	2,50	2,00	2,00	1,00	1,88
XANXERE	2,50	2,50	2,00	2,00	2,25

A metodologia utilizada na matriz segue o quadro abaixo. Os parâmetros passaram por atualizações durante esta semana, com a mudança da dimensão Monitoramento para a Proteção Específica, que passa a fazer parte da avaliação, e será composta pelos indicadores de cobertura vacinal do esquema primário de vacinação na população geral (duas doses ou dose única) e da dose de reforço na população com 60 anos ou mais de idade. A coleta de dados para atualização da avaliação de risco acontece nas sextas-feiras, com divulgação no dia posterior e validade a partir das 00h nas segundas-feiras. A nova atualização da matriz será divulgada em 12 de março de 2022.



Todos os dados utilizados estão disponíveis em:
<http://www.coronavirus.sc.gov.br> > Transparência > Painéis > Monitoramento Regional
<http://www.coronavirus.sc.gov.br>>Transparência>Vacinômetro
<http://covid19.defesacivil.sc.gov.br/>
<http://dados.sc.gov.br/>
<http://info.gripe.fiocruz.br/>

COES

Centro de Operações de
Emergência em Saúde

GOVERNO DE
SANTA CATARINA



SECRETARIA DE ESTADO
DA SAÚDE

Expediente:

Direção Geral: SES

Supervisão: Andrey Lehnemann

Res. Técnico: Eduardo Macário

Design Gráfico: Sid Macedo

todas as informações:

coronavirus.sc.gov.br