



# ***CORONAVÍRUS***

## **Boletim Epidemiológico**

17 de fevereiro de 2022

[www.coronavirus.sc.gov.br](http://www.coronavirus.sc.gov.br)

# CORONAVÍRUS

## Boletim Epidemiológico

17 de fevereiro de 2022

### DADOS GERAIS

**1.569.584**  
casos confirmados  
**+6171**

**216.420**  
casos por milhão de habitantes  
**+851**

**1.512.883**  
pacientes recuperados  
**+6485**

**35.576**  
casos ativos  
**-344**

**21.125**  
óbitos  
**+30**

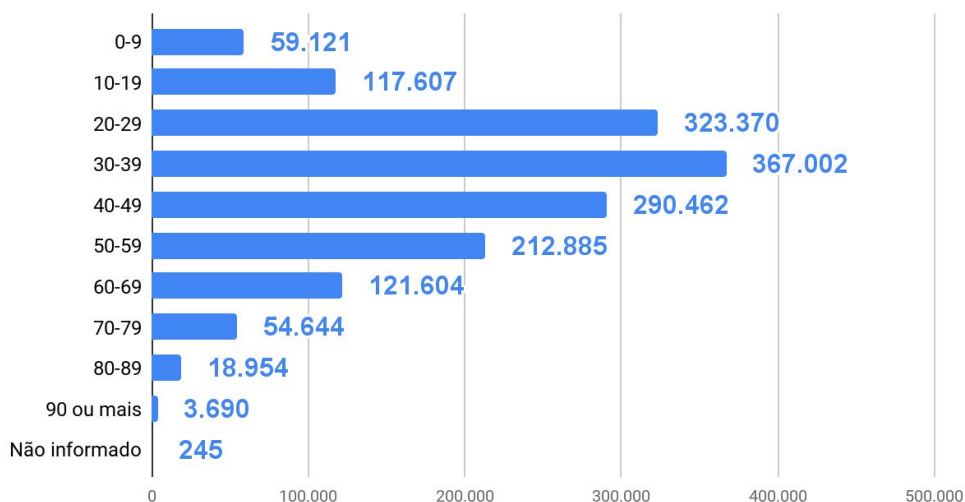
**2.913**  
óbitos por milhão de habitantes  
**+4**

**1,35%**  
taxa de letalidade  
**=**

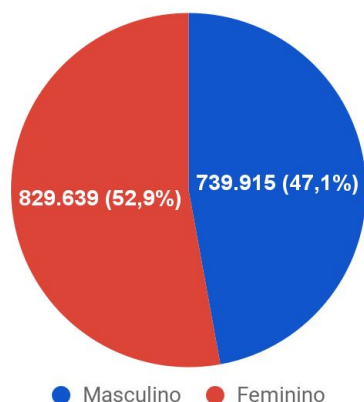
**433**  
Testes em análise no Lacen

TESTES PCR: **1.488.486** Clínico-epidemiológico: **26.484**

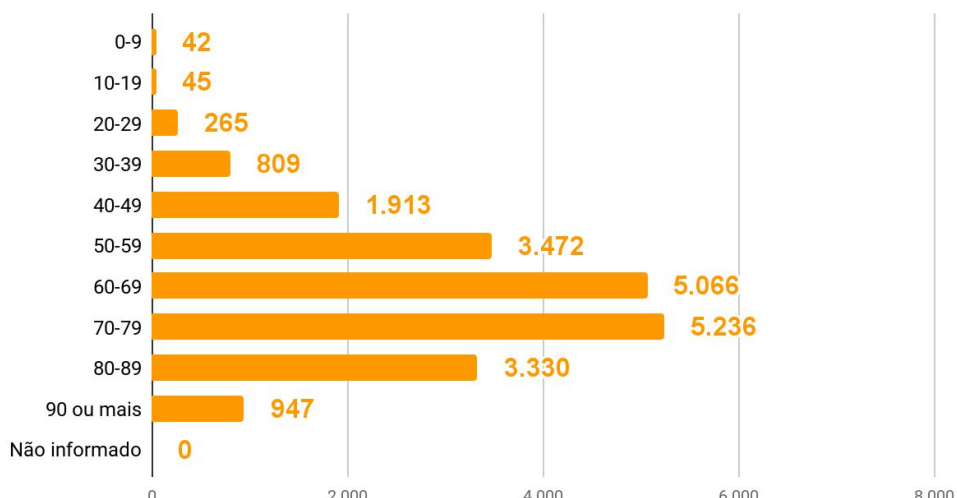
### Casos por faixa etária



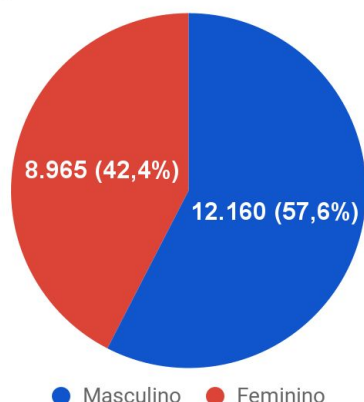
### Casos confirmados por sexo



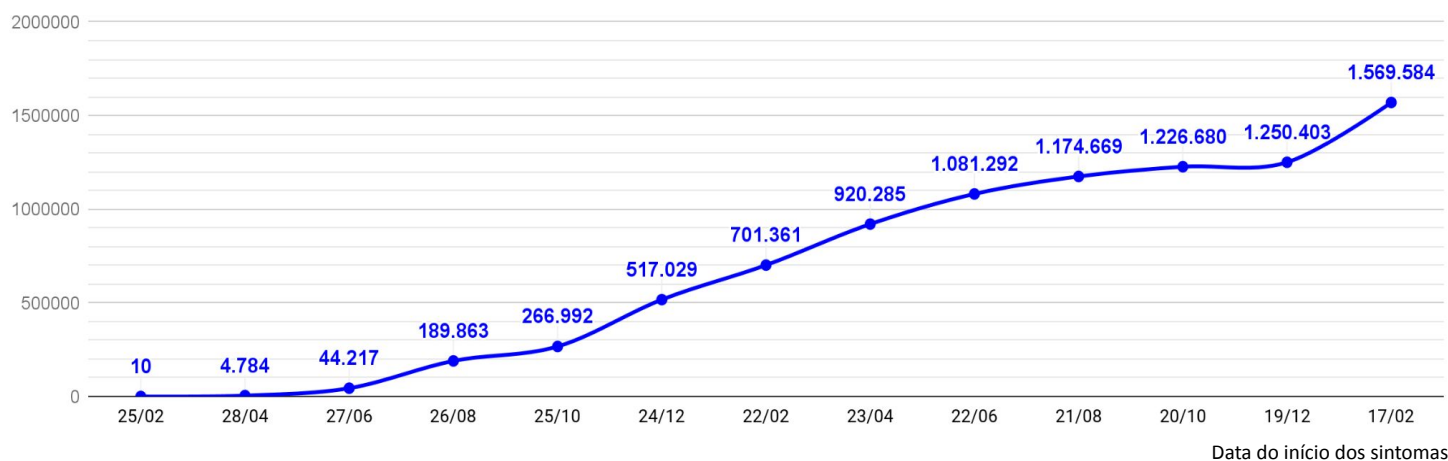
### Óbitos por faixa etária



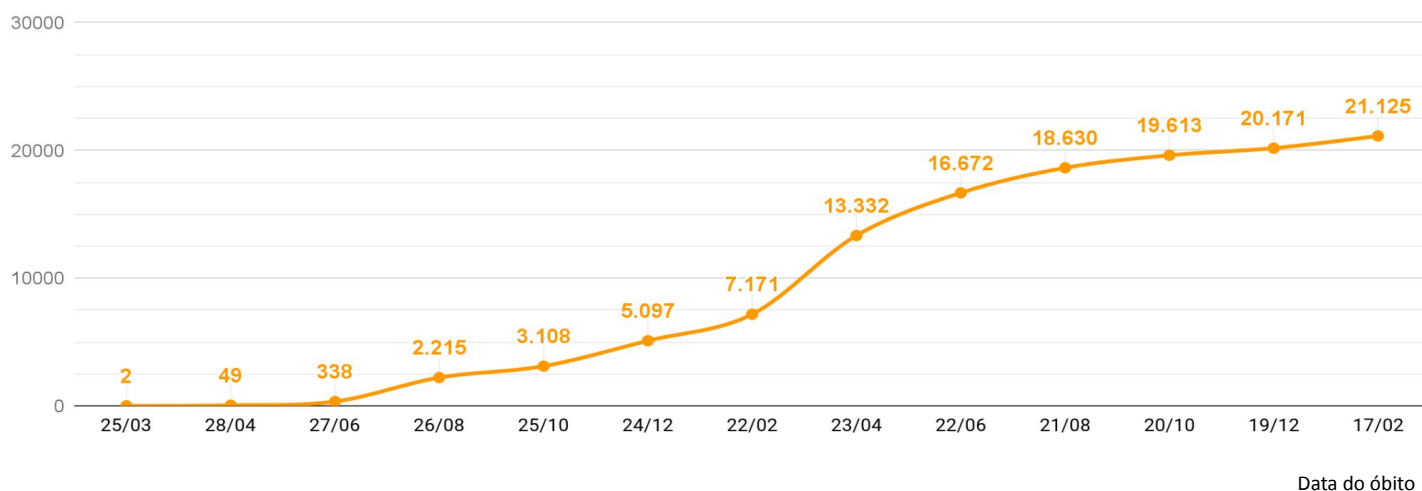
### Óbitos por sexo



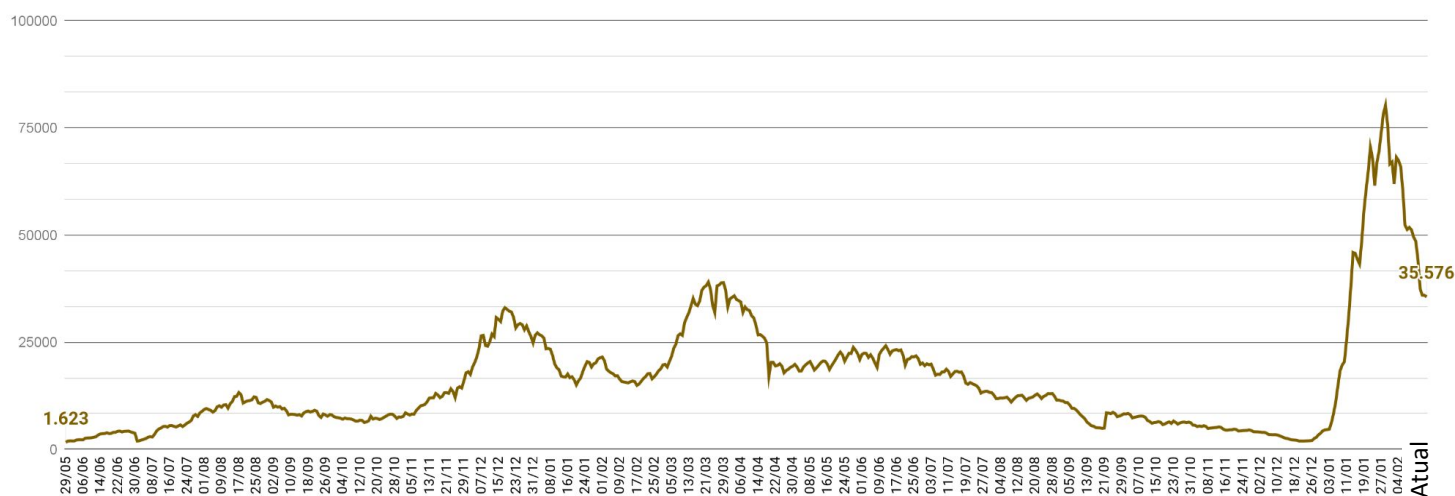
### EVOLUÇÃO DO CASOS CONFIRMADOS (ACUMULADO)



### EVOLUÇÃO DOS ÓBITOS (ACUMULADO)



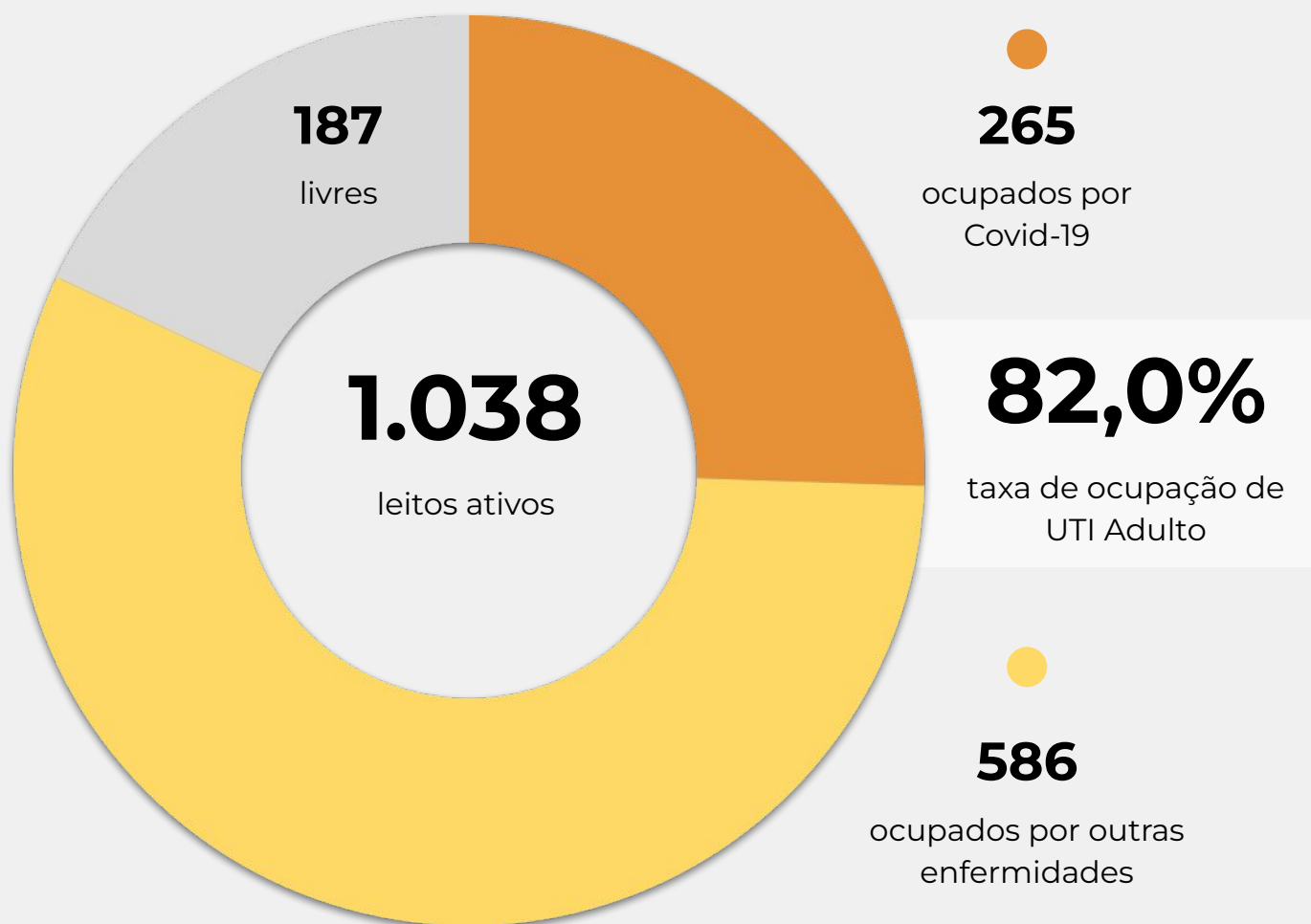
### EVOLUÇÃO DOS CASOS ATIVOS



### OCUPAÇÃO DE LEITOS DE UTI (TOTAL GERAL DO SUS E REDE PRIVADA)

	SUS			REDE PRIVADA			TOTAL		
	Confirmados	Suspeitos	Total	Confirmados	Suspeitos	Total	Confirmados	Suspeitos	TOTAL
Internações em UTI	252	26	<b>278</b>	17	3	<b>20</b>	269	29	<b>298</b>
Ventilação mecânica	105	7	<b>112</b>	2	2	<b>4</b>	107	9	<b>116</b>

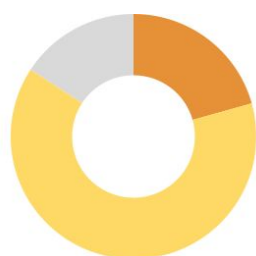
### OCUPAÇÃO DE LEITOS DE UTI ADULTO - SUS



**TEMPO MÉDIO DE PERMANÊNCIA NA UTI (PACIENTES COM COVID-19): 13,7 dias**

### OCUPAÇÃO DE LEITOS DE UTI POR MACRORREGIÃO - SUS

#### SANTA CATARINA (TOTAL)



	TOTAL	ADULTO	PEDIÁTRICO	NEONATAL
Leitos ativos	<b>1.347</b>	<b>1.038</b>	<b>112</b>	<b>197</b>
Taxa de ocupação	<b>84,2%</b>	<b>82,0%</b>	<b>84,8%</b>	<b>95,4%</b>
Ocupados por Covid-19	<b>278</b> (20,6%)	<b>265</b> (25,5%)	<b>13</b> (11,6%)	<b>0</b> (0,0%)
Outras enfermidades	<b>856</b> (63,5%)	<b>586</b> (56,5%)	<b>82</b> (73,2%)	<b>188</b> (95,4%)
Livres	<b>213</b> (15,8%)	<b>187</b> (18,0%)	<b>17</b> (15,2%)	<b>9</b> (4,6%)

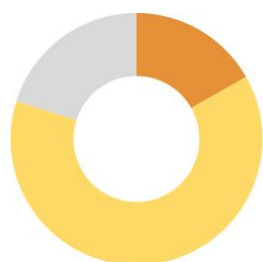
#### GRANDE FLORIANÓPOLIS



	TOTAL	ADULTO	PEDIÁTRICO	NEONATAL
Leitos ativos	<b>258</b>	<b>193</b>	<b>20</b>	<b>45</b>
Taxa de ocupação	<b>81,4%</b>	<b>76,7%</b>	<b>100,0%</b>	<b>93,3%</b>
Ocupados por Covid-19	<b>33</b> (12,8%)	<b>30</b> (15,5%)	<b>3</b> (15,0%)	<b>0</b> (0,0%)
Outras enfermidades	<b>177</b> (68,6%)	<b>118</b> (61,1%)	<b>17</b> (85,0%)	<b>42</b> (93,3%)
Livres	<b>48</b> (18,6%)	<b>45</b> (23,3%)	<b>0</b> (0,0%)	<b>3</b> (6,7%)

### OCUPAÇÃO DE LEITOS DE UTI POR MACRORREGIÃO - SUS

#### FOZ DO RIO ITAJAÍ



#### TOTAL

#### ADULTO

#### PEDIÁTRICO

#### NEONATAL

Leitos ativos

**119**

**90**

**14**

**15**

Taxa de ocupação

**79,8%**

**77,8%**

**71,4%**

**100,0%**

Ocupados por Covid-19

**20**

16,8%

**19**

21,1%

**1**

7,1%

**0**

0,0%

Outras enfermidades

**75**

63,0%

**51**

56,7%

**9**

64,3%

**15**

100,0%

Livres

**24**

20,2%

**20**

22,2%

**4**

28,6%

**0**

0,0%

#### GRANDE OESTE



#### TOTAL

#### ADULTO

#### PEDIÁTRICO

#### NEONATAL

Leitos ativos

**119**

**94**

**6**

**19**

Taxa de ocupação

**84,9%**

**80,9%**

**100,0%**

**100,0%**

Ocupados por Covid-19

**34**

28,6%

**34**

36,2%

**0**

0,0%

**0**

0,0%

Outras enfermidades

**67**

56,3%

**42**

44,7%

**6**

100,0%

**19**

100,0%

Livres

**18**

15,1%

**18**

19,1%

**0**

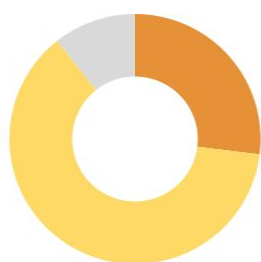
0,0%

**0**

0,0%

### OCUPAÇÃO DE LEITOS DE UTI POR MACRORREGIÃO - SUS

#### MEIO OESTE E SERRA CATARINENSE



	TOTAL	ADULTO	PEDIÁTRICO	NEONATAL
Leitos ativos	<b>178</b>	<b>136</b>	<b>16</b>	<b>26</b>
Taxa de ocupação	<b>89,3%</b>	<b>87,5%</b>	<b>87,5%</b>	<b>100,0%</b>
Ocupados por Covid-19	<b>48</b> (27,0%)	<b>46</b> (33,8%)	<b>2</b> (12,5%)	<b>0</b> (0,0%)
Outras enfermidades	<b>111</b> (62,4%)	<b>73</b> (53,7%)	<b>12</b> (75,0%)	<b>26</b> (100,0%)
Livres	<b>19</b> (10,7%)	<b>17</b> (12,5%)	<b>2</b> (12,5%)	<b>0</b> (0,0%)

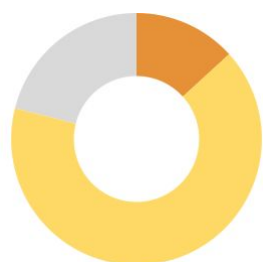
#### PLANALTO NORTE E NORDESTE



	TOTAL	ADULTO	PEDIÁTRICO	NEONATAL
Leitos ativos	<b>314</b>	<b>238</b>	<b>24</b>	<b>52</b>
Taxa de ocupação	<b>85,4%</b>	<b>86,1%</b>	<b>70,8%</b>	<b>88,5%</b>
Ocupados por Covid-19	<b>75</b> (23,9%)	<b>71</b> (29,8%)	<b>4</b> (16,7%)	<b>0</b> (0,0%)
Outras enfermidades	<b>193</b> (61,5%)	<b>134</b> (56,3%)	<b>13</b> (54,2%)	<b>46</b> (88,5%)
Livres	<b>46</b> (14,6%)	<b>33</b> (13,9%)	<b>7</b> (29,2%)	<b>6</b> (11,5%)

### OCUPAÇÃO DE LEITOS DE UTI POR MACRORREGIÃO - SUS

#### SUL



	TOTAL	ADULTO	PEDIÁTRICO	NEONATAL
Leitos ativos	<b>166</b>	<b>130</b>	<b>10</b>	<b>26</b>
Taxa de ocupação	<b>78,9%</b>	<b>76,2%</b>	<b>60,0%</b>	<b>100,0%</b>
Ocupados por Covid-19	<b>22</b>   13,3%	<b>22</b>   16,9%	<b>0</b>   0,0%	<b>0</b>   0,0%
Outras enfermidades	<b>109</b>   65,7%	<b>77</b>   59,2%	<b>6</b>   60,0%	<b>26</b>   100,0%
Livres	<b>35</b>   21,1%	<b>31</b>   23,8%	<b>4</b>   40,0%	<b>0</b>   0,0%

#### VALE DO ITAJAÍ



	TOTAL	ADULTO	PEDIÁTRICO	NEONATAL
Leitos ativos	<b>193</b>	<b>157</b>	<b>22</b>	<b>14</b>
Taxa de ocupação	<b>88,1%</b>	<b>85,4%</b>	<b>100,0%</b>	<b>100,0%</b>
Ocupados por Covid-19	<b>46</b>   23,8%	<b>43</b>   27,4%	<b>3</b>   13,6%	<b>0</b>   0,0%
Outras enfermidades	<b>124</b>   64,2%	<b>91</b>   58,0%	<b>19</b>   86,4%	<b>14</b>   100,0%
Livres	<b>23</b>   11,9%	<b>23</b>   14,6%	<b>0</b>   0,0%	<b>0</b>   0,0%



### SOLICITAÇÕES DE TRANSFERÊNCIA PARA LEITOS DE UTI COVID-19

Dados encaminhados pelos hospitais à Central de Regulação de Internações Macrorregionais

<b>GRANDE OESTE - CHAPECÓ</b>	<b>0</b>
<b>MEIO OESTE - JOAÇABA</b>	<b>0</b>
<b>SERRA - LAGES</b>	<b>0</b>
<b>NORTE - JOINVILLE</b>	<b>0</b>
<b>VALE - BLUMENAU</b>	<b>0</b>
<b>FOZ - ITAJAÍ</b>	<b>0</b>
<b>SUL - CRICIÚMA</b>	<b>0</b>
<b>GRANDE FLORIANÓPOLIS</b>	<b>0</b>
<b>TOTAL</b>	<b>0</b>

# CORONAVÍRUS

## Boletim Epidemiológico

17 de fevereiro de 2022

### CASOS, ÓBITOS, RECUPERADOS E ATIVOS POR MUNICÍPIO E MACRORREGIÃO

<b>GRANDE FLORIANÓPOLIS</b>	<b>267141</b>	<b>2960</b>	<b>259728</b>	<b>4453</b>
- Águas Mornas	1056	11	1020	25
- Alfredo Wagner	1385	10	1356	19
- Angelina	747	6	706	35
- Anitápolis	429	6	421	2
- Antônio Carlos	2286	29	2227	30
- Biguaçu	15003	180	14577	246
- Canelinha	2026	21	1930	75
- Florianópolis	117005	1201	113869	1935
- Garopaba	5086	53	4971	62
- Governador Celso Ramos	3959	33	3839	87
- Leoberto Leal	686	2	613	71
- Major Gercino	484	6	473	5
- Nova Trento	3169	23	3139	7
- Palhoça	39341	389	38401	551
- Paulo Lopes	1785	17	1761	7
- Rancho Queimado	749	4	717	28
- Santo Amaro da Imperatriz	5174	88	4971	115
- São Bonifácio	786	7	721	58
- São João Batista	7713	107	7413	193
- São José	47793	652	46453	688
- São Pedro de Alcântara	1017	16	985	16
- Tijucas	9462	99	9165	198

<b>VALE DO ITAJAÍ</b>	<b>226650</b>	<b>2470</b>	<b>219095</b>	<b>5085</b>
- Agrolândia	2235	31	2161	43
- Agronômica	1110	15	1037	58
- Apiúna	1333	19	1293	21
- Ascurra	2116	13	2034	69
- Atalanta	791	11	758	22
- Aurora	1352	20	1262	70
- Benedito Novo	1398	20	1334	44
- Blumenau	80865	747	78184	1934
- Botuverá	1437	12	1402	23
- Braço do Trombudo	1187	7	1111	69
- Brusque	34891	340	34192	359
- Chapadão do Lageado	627	6	592	29
- Dona Emma	872	6	809	57
- Doutor Pedrinho	588	6	582	0

- Gaspar	12719	204	12367	148
- Guabiruba	4363	52	4280	31
- Ibirama	2571	40	2526	5
- Imbuia	878	11	817	50
- Indaial	13388	145	13029	214
- Ituporanga	4886	73	4780	33
- José Boiteux	862	11	829	22
- Laurentino	1579	11	1562	6
- Lontras	1806	27	1748	31
- Mirim Doce	448	9	423	16
- Petrolândia	1076	28	1042	6
- Pomerode	8807	76	8267	464
- Pouso Redondo	2520	43	2377	100
- Presidente Getúlio	2116	42	2069	5
- Presidente Nereu	297	4	266	27
- Rio do Campo	1029	9	927	93
- Rio do Oeste	933	19	909	5
- Rio do Sul	11656	152	11253	251
- Rio dos Cedros	1122	28	1054	40
- Rodeio	2465	33	2375	57
- Salete	1320	9	1265	46
- Santa Terezinha	898	7	838	53
- Taió	2728	26	2697	5
- Timbó	11246	99	10735	412
- Trombudo Central	1705	28	1622	55
- Vidal Ramos	1084	13	993	78
- Vitor Meireles	744	13	731	0
- Witmarsum	602	5	563	34

<b>FOZ DO RIO ITAJAÍ</b>	<b>160870</b>	<b>2405</b>	<b>156884</b>	<b>1581</b>
- Balneário Camboriú	33983	473	33307	203
- Balneário Piçarras	6715	71	6600	44
- Bombinhas	4373	73	4281	19
- Camboriú	17646	203	17244	199
- Ilhota	2414	39	2367	8
- Itajaí	47995	842	46688	465
- Itapema	19745	275	19279	191
- Luiz Alves	2931	15	2812	104
- Navegantes	14701	228	14155	318

# CORONAVÍRUS

## Boletim Epidemiológico

17 de fevereiro de 2022

### CASOS, ÓBITOS, RECUPERADOS E ATIVOS POR MUNICÍPIO E MACRORREGIÃO

- Penha	6837	115	6701	21	- Cocal do Sul	4668	66	4593	9
- Porto Belo	3530	71	3450	9	- Criciúma	49403	695	48094	614
<b>PL. NORTE E NORDESTE</b>	<b>311748</b>	<b>4429</b>	<b>299239</b>	<b>8080</b>	- Ermo	514	6	500	8
- Araquari	6365	93	6074	198	- Forquilha	7693	64	7498	131
- Balneário Barra do Sul	2024	50	1919	55	- Grão-Pará	1989	15	1933	41
- Barra Velha	5906	140	5641	125	- Gravatal	2618	53	2523	42
- Bela Vista do Toldo	95	5	90	0	- Içara	9643	149	9445	49
- Campo Alegre	1456	43	1391	22	- Imaruí	1161	25	1118	18
- Canoinhas	9983	129	9381	473	- Imbituba	7833	121	7696	16
- Corupá	2321	42	2236	43	- Jacinto Machado	2405	40	2241	124
- Garuva	3355	35	3211	109	- Jaguaruna	4249	64	4169	16
- Guaramirim	8898	105	8714	79	- Laguna	8652	169	8295	188
- Irineópolis	1203	15	1086	102	- Lauro Müller	3101	62	2981	58
- Itaiópolis	3834	57	3592	185	- Maracajá	1863	24	1800	39
- Itapoá	4776	79	4673	24	- Meleiro	1734	25	1671	38
- Jaraguá do Sul	43587	448	42463	676	- Morro da Fumaça	5098	49	4950	99
- Joinville	154982	2192	148338	4452	- Morro Grande	908	7	854	47
- Mafra	7503	140	7273	90	- Nova Veneza	3796	36	3689	71
- Major Vieira	522	6	496	20	- Orleans	6801	95	6466	240
- Massaranduba	3393	24	3353	16	- Passo de Torres	2071	34	1998	39
- Monte Castelo	1329	24	1291	14	- Pedras Grandes	1052	23	1000	29
- Papanduva	1996	49	1940	7	- Pescaria Brava	2269	26	2235	8
- Porto União	6666	96	6328	242	- Praia Grande	1872	18	1818	36
- Rio Negrinho	7377	132	7032	213	- Rio Fortuna	871	11	856	4
- São Bento do Sul	14296	200	13662	434	- Sangão	2416	16	2376	24
- São Francisco do Sul	10461	193	10078	190	- Santa Rosa de Lima	506	5	471	30
- São João do Itaperiú	871	14	857	0	- Santa Rosa do Sul	1961	29	1905	27
- Schroeder	5158	43	4964	151	- São João do Sul	1632	17	1545	70
- Três Barras	3391	75	3156	160	- São Ludgero	4526	36	4422	68
<b>SUL</b>	<b>232181</b>	<b>3480</b>	<b>225045</b>	<b>3656</b>	- São Martinho	901	15	883	3
- Araranguá	14388	272	14040	76	- Siderópolis	1915	51	1835	29
- Armazém	1573	36	1527	10	- Sombrio	5424	87	5140	197
- Balneário Arroio do Silva	2956	62	2881	13	- Timbé do Sul	1121	19	1095	7
- Balneário Gaivota	2695	39	2551	105	- Treviso	1100	13	1068	19
- Balneário Rincão	2242	54	2146	42	- Treze de Maio	1507	17	1475	15
- Braço do Norte	12128	118	11852	158	- Tubarão	26327	516	25402	409
- Capivari de Baixo	6080	92	5889	99	- Turvo	3330	36	3198	96
					- Urussanga	5189	73	4921	195

# CORONAVÍRUS

## Boletim Epidemiológico

17 de fevereiro de 2022

### CASOS, ÓBITOS, RECUPERADOS E ATIVOS POR MUNICÍPIO E MACRORREGIÃO

MEIO OESTE E SERRA	198033	2931	188855	6247
- Abdon Batista	480	4	455	21
- Água Doce	1964	18	1821	125
- Alto Bela Vista	376	3	323	50
- Anita Garibaldi	1759	10	1631	118
- Arabutã	572	10	503	59
- Arroio Trinta	1024	15	958	51
- Bocaina do Sul	719	5	659	55
- Bom Jardim da Serra	958	8	916	34
- Bom Retiro	1177	22	1090	65
- Brunópolis	612	9	550	53
- Caçador	7900	300	7521	79
- Calmon	69	7	61	1
- Campo Belo do Sul	1084	23	1001	60
- Campos Novos	7247	130	7073	44
- Capão Alto	295	2	251	42
- Capinzal	6635	56	6437	142
- Catanduvas	2887	33	2770	84
- Celso Ramos	731	7	686	38
- Cerro Negro	304	4	293	7
- Concórdia	19860	240	19492	128
- Correia Pinto	3054	60	2913	81
- Curitibanos	8528	204	7915	409
- Erval Velho	1396	13	1323	60
- Fraiburgo	5941	126	5682	133
- Frei Rogério	590	11	552	27
- Herval d'Oeste	5674	69	5512	93
- Ibiam	325	4	306	15
- Ibicaré	627	9	616	2
- Iomerê	565	11	523	31
- Ipira	579	7	547	25
- Ipumirim	913	11	901	1
- Irani	1917	22	1828	67
- Itá	1703	26	1580	97
- Jaborá	1056	11	1040	5
- Joaçaba	9060	80	8646	334
- Lacerdópolis	690	4	653	33
- Lages	38763	567	37083	1113
- Lebon Régis	1657	66	1573	18

- Lindóia do Sul	1217	12	1187	18
- Luzerna	1412	16	1349	47
- Macieira	331	6	312	13
- Matos Costa	217	3	210	4
- Monte Carlo	1630	47	1533	50
- Otacílio Costa	5503	68	5060	375
- Ouro	2204	21	2094	89
- Paineira	309	6	278	25
- Palmeira	641	5	561	75
- Peritiba	564	5	558	1
- Pinheiro Preto	766	9	753	4
- Piratuba	759	11	736	12
- Ponte Alta	879	15	828	36
- Ponte Alta do Norte	362	9	353	0
- Presidente Castello Branco	570	4	552	14
- Rio das Antas	1487	17	1381	89
- Rio Rufino	313	7	301	5
- Salto Veloso	1072	8	962	102
- Santa Cecília	2419	33	2143	243
- São Cristóvão do Sul	332	18	307	7
- São Joaquim	5205	90	4669	446
- São José do Cerrito	998	15	918	65
- Seara	3704	41	3576	87
- Tangará	2076	34	1921	121
- Timbó Grande	956	18	937	1
- Treze Tílias	1298	17	1261	20
- Urubici	758	27	730	1
- Urupema	345	3	341	1
- Vargem	859	4	836	19
- Vargem Bonita	1252	9	1166	77
- Videira	16153	127	15719	307
- Xavantina	607	5	546	56
- Zortéa	1144	14	1093	37

GRANDE OESTE	172961	2450	164037	6474
- Abelardo Luz	2091	65	2000	26
- Águas de Chapecó	1038	12	958	68
- Águas Frias	851	4	806	41
- Anchieta	942	11	917	14

# CORONAVÍRUS

## Boletim Epidemiológico

17 de fevereiro de 2022

### CASOS, ÓBITOS, RECUPERADOS E ATIVOS POR MUNICÍPIO E MACRORREGIÃO

- Arvoredo	403	5	397	1	- Novo Horizonte	546		479	67
- Bandeirante	556	7	547	2	- Ouro Verde	608	13	545	50
- Barra Bonita	387	2	343	42	- Paial	391	4	304	83
- Belmonte	515	5	492	18	- Palma Sola	1580	17	1447	116
- Bom Jesus	731	11	688	32	- Palmitos	3055	64	2970	21
- Bom Jesus do Oeste	331	6	292	33	- Paraíso	336	7	315	14
- Caibi	1138	16	1079	43	- Passos Maia	497	13	437	47
- Campo Erê	2020	23	1899	98	- Pinhalzinho	5585	38	5282	265
- Caxambu do Sul	1013	13	901	99	- Planalto Alegre	442	14	427	1
- Chapecó	57425	823	54423	2179	- Ponte Serrada	1967	59	1799	109
- Cordilheira Alta	915	8	835	72	- Princesa	635	11	582	42
- Coronel Freitas	2370	31	2253	86	- Quilombo	2390	44	2157	189
- Coronel Martins	369	3	320	46	- Riqueza	836	16	772	48
- Cunha Porã	1643	27	1574	42	- Romelândia	543	8	506	29
- Cunhataí	199	2	197	0	- Saltinho	441	8	397	36
- Descanso	1403	19	1332	52	- Santa Helena	224	4	220	0
- Dionísio Cerqueira	2896	54	2645	197	- Santa Terezinha do Progresso	407	4	392	11
- Entre Rios	939	10	917	12	- Santiago do Sul	223	2	216	5
- Faxinal dos Guedes	3003	43	2798	162	- São Bernardino	461	4	453	4
- Flor do Sertão	257		246	11	- São Carlos	1082	22	1055	5
- Formosa do Sul	496	8	469	19	- São Domingos	1470	23	1443	4
- Galvão	561	12	545	4	- São João do Oeste	813	9	787	17
- Guaraciaba	2251	33	2200	18	- São José do Cedro	2274	27	2220	27
- Guarujá do Sul	834	11	759	64	- São Lourenço do Oeste	3141	69	2968	104
- Guatambu	1239	20	1175	44	- São Miguel da Boa Vista	347	8	324	15
- Iporã do Oeste	894	16	872	6	- São Miguel do Oeste	8440	84	8227	129
- Ipuaçú	1286	18	1253	15	- Saudades	1717	17	1593	107
- Iraceminha	643	5	623	15	- Serra Alta	445	6	413	26
- Irati	436	8	413	15	- Sul Brasil	757	7	715	35
- Itapiranga	2648	20	2571	57	- Tigrinhos	517	2	488	27
- Jardinópolis	549	5	516	28	- Tunápolis	1490	10	1412	68
- Jupiá	312	6	306	0	- União do Oeste	560	12	537	11
- Lajeado Grande	426	5	381	40	- Vargeão	375	9	361	5
- Maravilha	7521	75	7142	304	- Xanxerê	13165	195	12643	327
- Marema	398	13	354	31	- Xaxim	7938	125	7486	327
- Modelo	646	12	609	25					
- Mondai	1348	12	1300	36	- Outros estados				0
- Nova Erechim	799	11	785	3	- Outros países				0
- Nova Itaberaba	541	5	533	3	- Não informado				0

### NOTAS EXPLICATIVAS

1 - O número de pacientes recuperados considera aqueles que tenham recebido alta hospitalar e tenham decorridos 14 dias do início dos sintomas sem evolução a óbito. Limitações: por forma de concepção dos sistemas de informação, os casos são registrados de forma única, portanto, pessoas que foram internadas após a inclusão no sistema de informação, ou tenham registrados mais de um evento de internação e alta, ou não estão encerrados no SIVEP-Gripe podem não ser considerados como casos recuperados.

2 - Eventual diferença entre o total de casos confirmados ou óbitos por sexo e o total geral diz respeito a situações em que o sexo não foi informado pelo notificador.

### FONTES

SANTA CATARINA. Centro de Informática e Automação do Estado de Santa Catarina - CIASC. Plataforma BoaVista, com dados da Diretoria de Vigilância Epidemiológica vinculada à Superintendência de Vigilância em Saúde da Secretaria de Estado da Saúde. Acesso em: 15 fev 2022, 14h22

SANTA CATARINA. Secretaria de Estado da Saúde, Superintendência de Serviços Especializados e Regulação. Acesso em: 15 fev 2022, 14h06.

BRASIL. Ministério da Saúde. Painel Coronavírus. Disponível em: <https://covid.saude.gov.br/>. Acesso em: 15 fev 2022, 15h12.

## *Links úteis*

**[www.coronavirus.sc.gov.br](http://www.coronavirus.sc.gov.br)**

Boletins epidemiológicos

Guia de convívio responsável

Tira dúvidas

Triagem online

**Portal da Transparência**

***Clique e conecte-se  
ao Governo de SC***



**[www.coronavirus.sc.gov.br](http://www.coronavirus.sc.gov.br)**

GOVERNO DE  
**SANTA CATARINA**