

# ***CORONAVÍRUS***

## **Boletim Epidemiológico**

22 de janeiro de 2022

# CORONAVÍRUS

## Boletim Epidemiológico

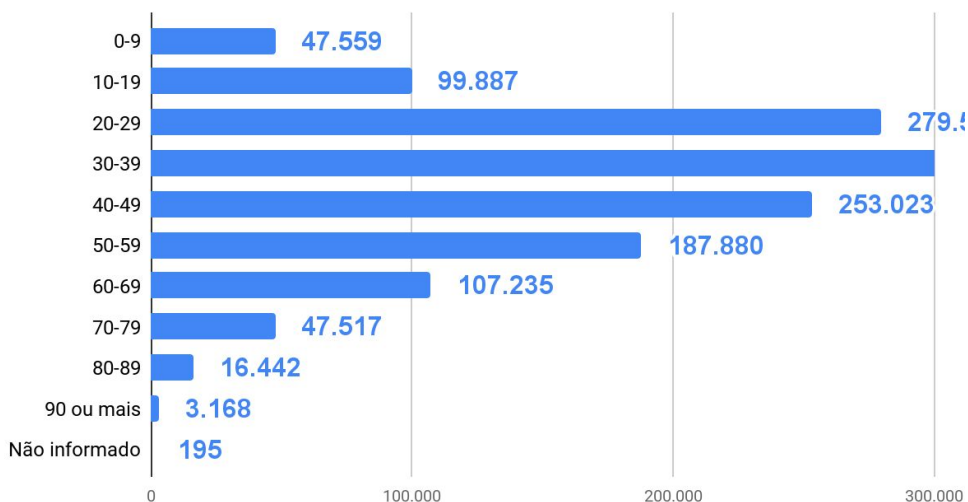
22 de janeiro de 2022

### DADOS GERAIS

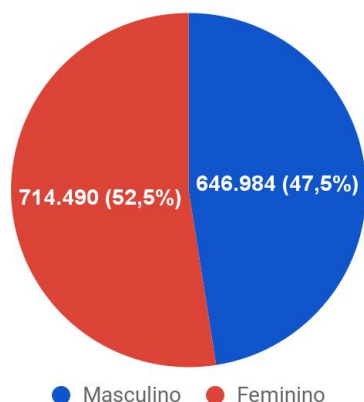
<b>1.361.502</b> casos confirmados <b>+11956</b>	<b>190.027</b> casos por milhão de habitantes <b>+1669</b>	<b>1.270.676</b> pacientes recuperados <b>+6289</b>	<b>70.465</b> casos ativos <b>+5644</b>
<b>20.361</b> óbitos <b>+23</b>	<b>2.842</b> óbitos por milhão de habitantes <b>+3</b>	<b>1,50%</b> taxa de letalidade <b>-0,01 p.p.</b>	<b>9.486</b> Testes em análise no Lacen

TESTES PCR: **1.394.992** Clínico-epidemiológico: **22.850**

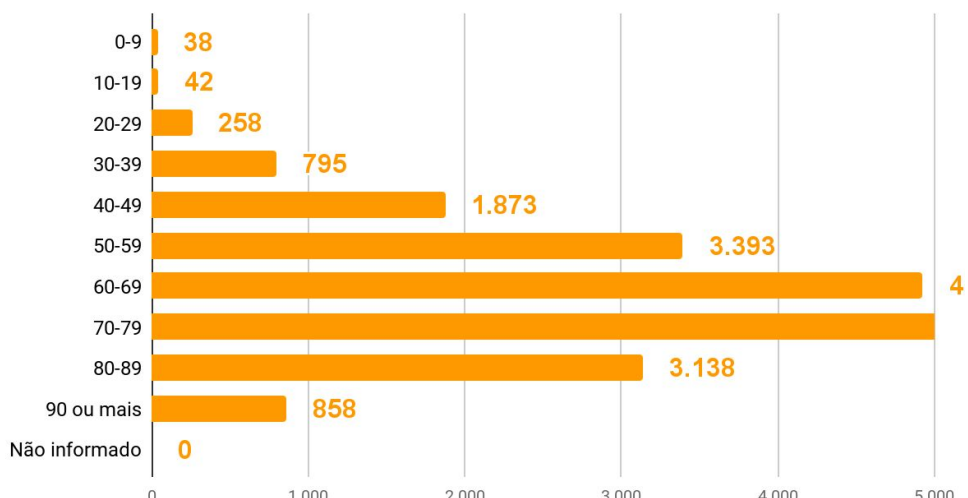
### Casos por faixa etária



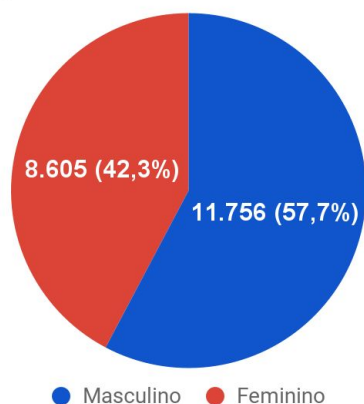
### Casos confirmados por sexo



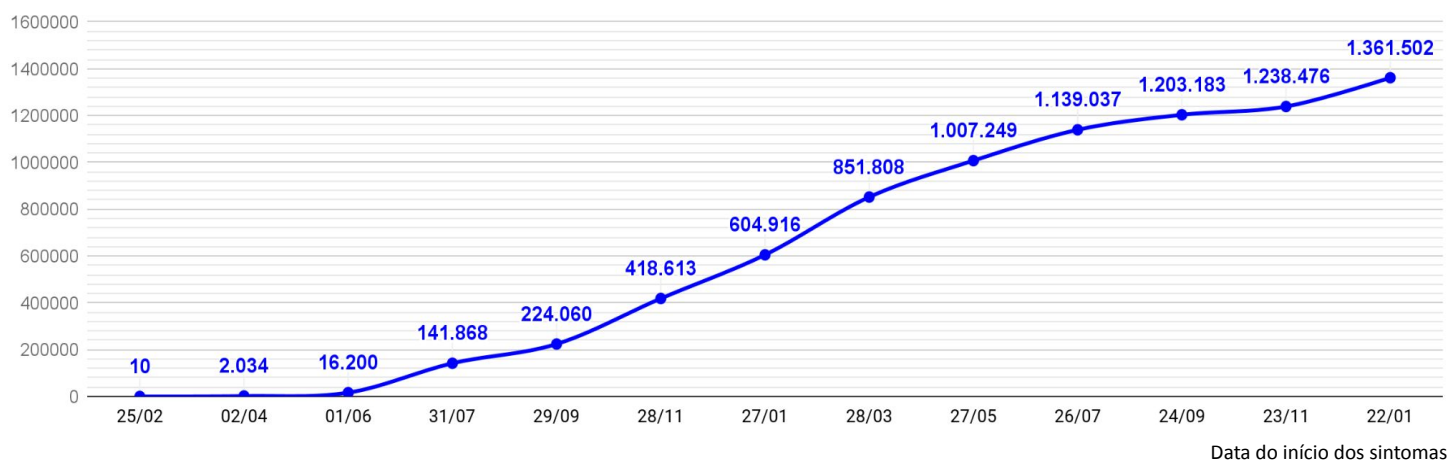
### Óbitos por faixa etária



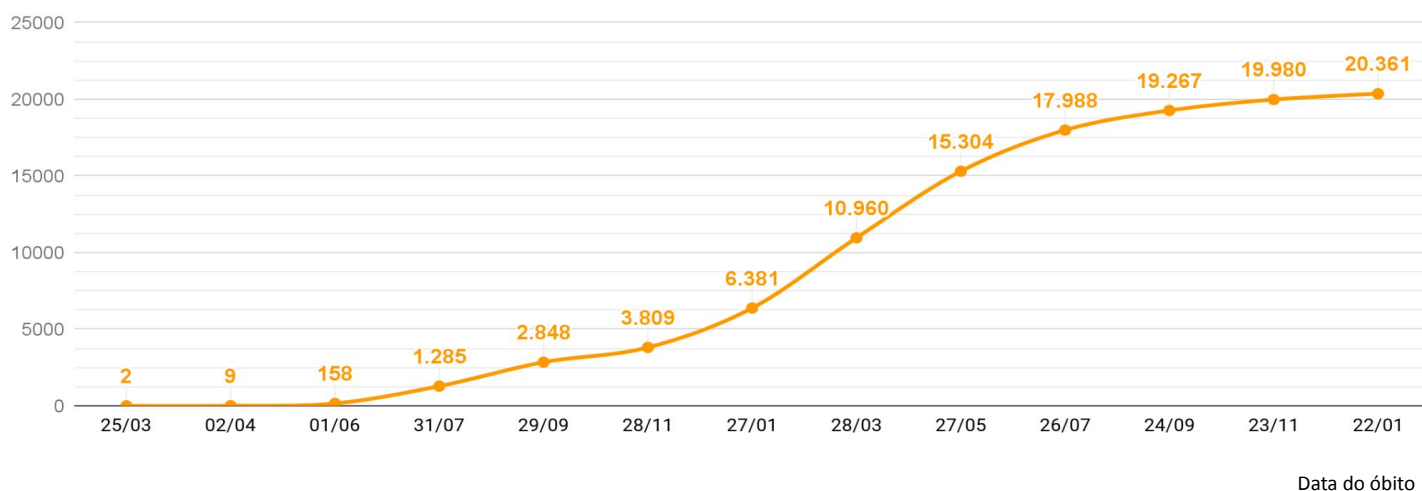
### Óbitos por sexo



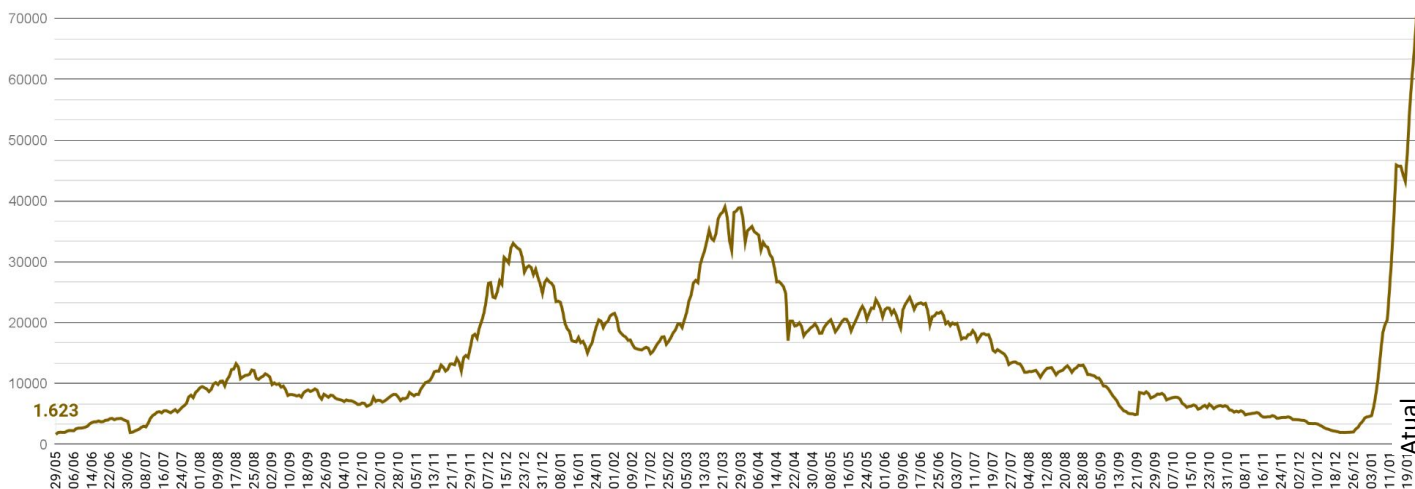
### EVOLUÇÃO DO CASOS CONFIRMADOS (ACUMULADO)



### EVOLUÇÃO DOS ÓBITOS (ACUMULADO)



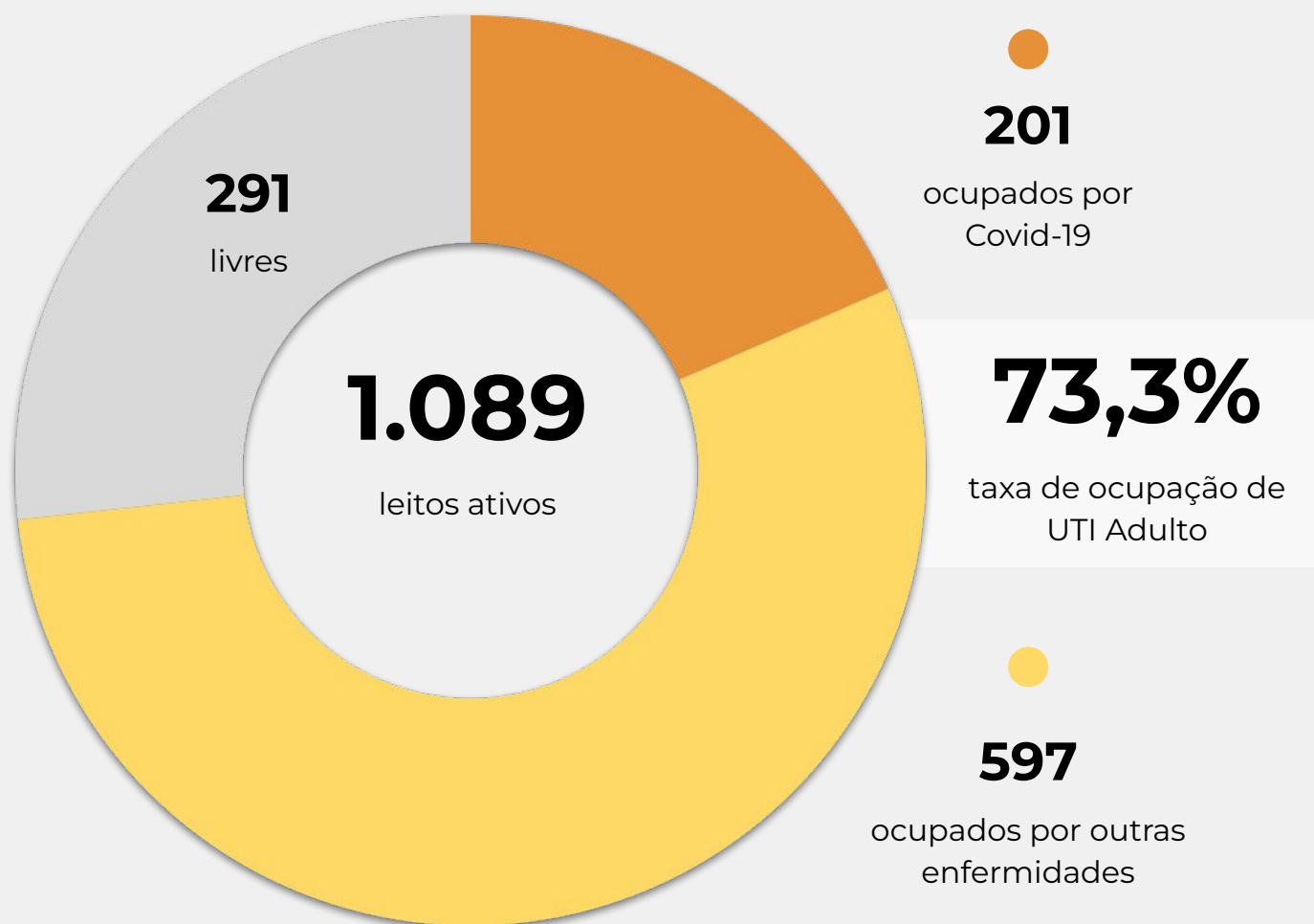
### EVOLUÇÃO DOS CASOS ATIVOS



### OCUPAÇÃO DE LEITOS DE UTI (TOTAL GERAL DO SUS E REDE PRIVADA)

	SUS			REDE PRIVADA			TOTAL		
	Confirmados	Suspeitos	Total	Confirmados	Suspeitos	Total	Confirmados	Suspeitos	TOTAL
Internações em UTI	168	39	<b>207</b>	23	4	<b>27</b>	191	43	<b>234</b>
Ventilação mecânica	49	14	<b>63</b>	8	2	<b>10</b>	57	16	<b>73</b>

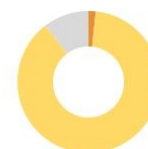
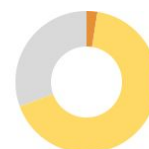
### OCUPAÇÃO DE LEITOS DE UTI ADULTO - SUS



**TEMPO MÉDIO DE PERMANÊNCIA NA UTI (PACIENTES COM COVID-19): 13,7 dias**

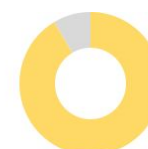
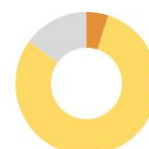
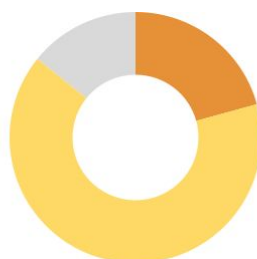
### OCUPAÇÃO DE LEITOS DE UTI POR MACRORREGIÃO - SUS

#### SANTA CATARINA (TOTAL)



	TOTAL	ADULTO	PEDIÁTRICO	NEONATAL
Leitos ativos	<b>1.393</b>	<b>1.089</b>	<b>121</b>	<b>183</b>
Taxa de ocupação	<b>75,1%</b>	<b>73,3%</b>	<b>69,4%</b>	<b>89,6%</b>
Ocupados por Covid-19	<b>207</b> (14,9%)	<b>201</b> (18,5%)	<b>3</b> (2,5%)	<b>3</b> (1,6%)
Outras enfermidades	<b>839</b> (60,2%)	<b>597</b> (54,8%)	<b>81</b> (66,9%)	<b>161</b> (88,0%)
Livres	<b>347</b> (24,9%)	<b>291</b> (26,7%)	<b>37</b> (30,6%)	<b>19</b> (10,4%)

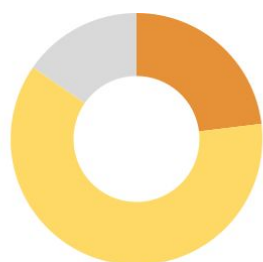
#### GRANDE FLORIANÓPOLIS



	TOTAL	ADULTO	PEDIÁTRICO	NEONATAL
Leitos ativos	<b>246</b>	<b>191</b>	<b>20</b>	<b>35</b>
Taxa de ocupação	<b>85,8%</b>	<b>84,8%</b>	<b>85,0%</b>	<b>91,4%</b>
Ocupados por Covid-19	<b>51</b> (20,7%)	<b>50</b> (26,2%)	<b>1</b> (5,0%)	<b>0</b> (0,0%)
Outras enfermidades	<b>160</b> (65,0%)	<b>112</b> (58,6%)	<b>16</b> (80,0%)	<b>32</b> (91,4%)
Livres	<b>35</b> (14,2%)	<b>29</b> (15,2%)	<b>3</b> (15,0%)	<b>3</b> (8,6%)

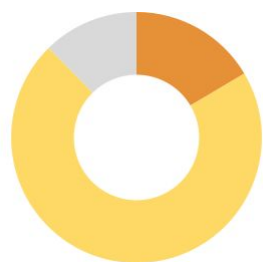
### OCUPAÇÃO DE LEITOS DE UTI POR MACRORREGIÃO - SUS

#### FOZ DO RIO ITAJAÍ



	TOTAL	ADULTO	PEDIÁTRICO	NEONATAL
Leitos ativos	<b>104</b>	<b>76</b>	<b>15</b>	<b>13</b>
Taxa de ocupação	<b>84,6%</b>	<b>88,2%</b>	<b>53,3%</b>	<b>100,0%</b>
Ocupados por Covid-19	<b>24</b> (23,1%)	<b>23</b> (30,3%)	<b>1</b> (6,7%)	<b>0</b> (0,0%)
Outras enfermidades	<b>64</b> (61,5%)	<b>44</b> (57,9%)	<b>7</b> (46,7%)	<b>13</b> (100,0%)
Livres	<b>16</b> (15,4%)	<b>9</b> (11,8%)	<b>7</b> (46,7%)	<b>0</b> (0,0%)

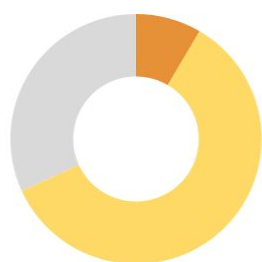
#### GRANDE OESTE



	TOTAL	ADULTO	PEDIÁTRICO	NEONATAL
Leitos ativos	<b>97</b>	<b>72</b>	<b>7</b>	<b>18</b>
Taxa de ocupação	<b>87,6%</b>	<b>83,3%</b>	<b>100,0%</b>	<b>100,0%</b>
Ocupados por Covid-19	<b>16</b> (16,5%)	<b>16</b> (22,2%)	<b>0</b> (0,0%)	<b>0</b> (0,0%)
Outras enfermidades	<b>69</b> (71,1%)	<b>44</b> (61,1%)	<b>7</b> (100,0%)	<b>18</b> (100,0%)
Livres	<b>12</b> (12,4%)	<b>12</b> (16,7%)	<b>0</b> (0,0%)	<b>0</b> (0,0%)

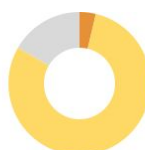
### OCUPAÇÃO DE LEITOS DE UTI POR MACRORREGIÃO - SUS

#### MEIO OESTE E SERRA CATARINENSE



	TOTAL	ADULTO	PEDIÁTRICO	NEONATAL
Leitos ativos	<b>201</b>	<b>157</b>	<b>17</b>	<b>27</b>
Taxa de ocupação	<b>68,2%</b>	<b>68,2%</b>	<b>47,1%</b>	<b>81,5%</b>
Ocupados por Covid-19	<b>17</b> (8,5%)	<b>17</b> (10,8%)	<b>0</b> (0,0%)	<b>0</b> (0,0%)
Outras enfermidades	<b>120</b> (59,7%)	<b>90</b> (57,3%)	<b>8</b> (47,1%)	<b>22</b> (81,5%)
Livres	<b>64</b> (31,8%)	<b>50</b> (31,8%)	<b>9</b> (52,9%)	<b>5</b> (18,5%)

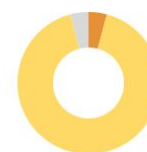
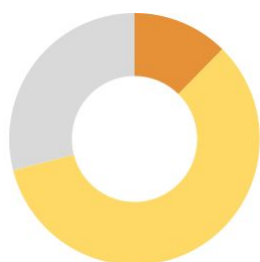
#### PLANALTO NORTE E NORDESTE



	TOTAL	ADULTO	PEDIÁTRICO	NEONATAL
Leitos ativos	<b>324</b>	<b>248</b>	<b>22</b>	<b>54</b>
Taxa de ocupação	<b>75,6%</b>	<b>74,6%</b>	<b>68,2%</b>	<b>83,3%</b>
Ocupados por Covid-19	<b>53</b> (16,4%)	<b>51</b> (20,6%)	<b>0</b> (0,0%)	<b>2</b> (3,7%)
Outras enfermidades	<b>192</b> (59,3%)	<b>134</b> (54,0%)	<b>15</b> (68,2%)	<b>43</b> (79,6%)
Livres	<b>79</b> (24,4%)	<b>63</b> (25,4%)	<b>7</b> (31,8%)	<b>9</b> (16,7%)

### OCUPAÇÃO DE LEITOS DE UTI POR MACRORREGIÃO - SUS

#### SUL



#### TOTAL

#### ADULTO

#### PEDIÁTRICO

#### NEONATAL

Leitos ativos

**186**

**150**

**12**

**24**

Taxa de ocupação

**71,0%**

**66,0%**

**83,3%**

**95,8%**

Ocupados por Covid-19

**23**

12,4%

**22**

14,7%

**0**

0,0%

**1**

4,2%

Outras enfermidades

**109**

58,6%

**77**

51,3%

**10**

83,3%

**22**

91,7%

Livres

**54**

29,0%

**51**

34,0%

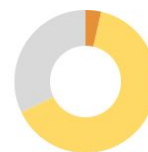
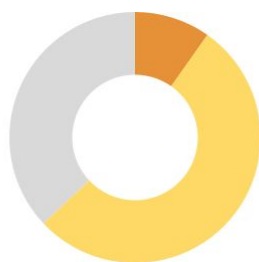
**2**

16,7%

**1**

4,2%

#### VALE DO ITAJAÍ



#### TOTAL

#### ADULTO

#### PEDIÁTRICO

#### NEONATAL

Leitos ativos

**235**

**195**

**28**

**12**

Taxa de ocupação

**63,0%**

**60,5%**

**67,9%**

**91,7%**

Ocupados por Covid-19

**23**

9,8%

**22**

11,3%

**1**

3,6%

**0**

0,0%

Outras enfermidades

**125**

53,2%

**96**

49,2%

**18**

64,3%

**11**

91,7%

Livres

**87**

37,0%

**77**

39,5%

**9**

32,1%

**1**

8,3%



### SOLICITAÇÕES DE TRANSFERÊNCIA PARA LEITOS DE UTI COVID-19

Dados encaminhados pelos hospitais à Central de Regulação de Internações Macrorregionais

<b>GRANDE OESTE - CHAPECÓ</b>	<b>0</b>
<b>MEIO OESTE - JOAÇABA</b>	<b>0</b>
<b>SERRA - LAGES</b>	<b>0</b>
<b>NORTE - JOINVILLE</b>	<b>0</b>
<b>VALE - BLUMENAU</b>	<b>0</b>
<b>FOZ - ITAJAÍ</b>	<b>0</b>
<b>SUL - CRICIÚMA</b>	<b>0</b>
<b>GRANDE FLORIANÓPOLIS</b>	<b>0</b>
<b>TOTAL</b>	<b>0</b>

# CORONAVÍRUS

## Boletim Epidemiológico

22 de janeiro de 2022

### CASOS, ÓBITOS, RECUPERADOS E ATIVOS POR MUNICÍPIO E MACRORREGIÃO

<b>GRANDE FLORIANÓPOLIS</b>	<b>235276</b>	<b>2829</b>	<b>213557</b>	<b>18890</b>
- Águas Mornas	903	10	798	95
- Alfredo Wagner	1140	8	1118	14
- Angelina	603	5	586	12
- Anitápolis	433	5	411	17
- Antônio Carlos	1881	27	1701	153
- Biguaçu	13403	176	12644	583
- Canelinha	1792	21	1607	164
- Florianópolis	104875	1143	92633	11099
- Garopaba	4441	49	4145	247
- Governador Celso Ramos	3433	32	3123	278
- Leoberto Leal	452	2	369	81
- Major Gercino	409	6	384	19
- Nova Trento	2600	22	2516	62
- Palhoça	35090	369	32238	2483
- Paulo Lopes	1573	16	1467	90
- Rancho Queimado	565	4	547	14
- Santo Amaro da Imperatriz	4520	86	4192	242
- São Bonifácio	616	7	515	94
- São João Batista	6164	103	5585	476
- São José	41407	632	38629	2146
- São Pedro de Alcântara	857	16	815	26
- Tijucas	8119	90	7534	495

<b>VALE DO ITAJAÍ</b>	<b>195547</b>	<b>2370</b>	<b>185989</b>	<b>7188</b>
- Agrolândia	1899	30	1739	130
- Agronômica	829	14	696	119
- Apiúna	1031	18	937	76
- Ascurra	1596	13	1440	143
- Atalanta	599	11	510	78
- Aurora	1053	19	938	96
- Benedito Novo	1116	20	1090	6
- Blumenau	71332	707	67713	2912
- Botuverá	1070	11	1037	22
- Braço do Trombudo	901	7	796	98
- Brusque	32666	331	31652	683
- Chapadão do Lageado	429	6	422	1
- Dona Emma	568	5	540	23
- Doutor Pedrinho	522	6	498	18

- Gaspar	9983	196	9527	260
- Guabiruba	4186	49	4096	41
- Ibirama	2012	39	1952	21
- Imbuia	710	11	691	8
- Indaial	11846	141	11351	354
- Ituporanga	4581	73	4323	185
- José Boiteux	743	10	716	17
- Laurentino	1291	11	1277	3
- Lontras	1403	27	1253	123
- Mirim Doce	386	8	329	49
- Petrolândia	937	27	897	13
- Pomerode	7025	72	6257	696
- Pouso Redondo	2044	41	1933	70
- Presidente Getúlio	2039	39	1966	34
- Presidente Nereu	188	4	173	11
- Rio do Campo	709	8	683	18
- Rio do Oeste	919	17	900	2
- Rio do Sul	10155	144	9831	180
- Rio dos Cedros	1034	28	984	22
- Rodeio	1761	32	1691	38
- Salete	1094	9	963	122
- Santa Terezinha	675	7	583	85
- Taió	2655	24	2577	54
- Timbó	8192	96	7944	152
- Trombudo Central	1466	28	1338	100
- Vidal Ramos	840	13	742	85
- Vitor Meireles	590	13	576	1
- Witmarsum	472	5	428	39

<b>FOZ DO RIO ITAJAÍ</b>	<b>143943</b>	<b>2293</b>	<b>137347</b>	<b>4303</b>
- Balneário Camboriú	31368	449	29528	1391
- Balneário Piçarras	5808	67	5677	64
- Bombinhas	4123	70	3856	197
- Camboriú	15980	189	15412	379
- Ilhota	2179	39	2122	18
- Itajaí	44610	804	43219	587
- Itapema	14951	269	13969	713
- Luiz Alves	2551	14	2393	144
- Navegantes	12692	220	11727	745

# CORONAVÍRUS

## Boletim Epidemiológico

22 de janeiro de 2022

### CASOS, ÓBITOS, RECUPERADOS E ATIVOS POR MUNICÍPIO E MACRORREGIÃO

- Penha	6405	107	6277	21	- Cocal do Sul	4140	65	3990	85
- Porto Belo	3276	65	3167	44	- Criciúma	44133	671	41415	2047
<b>PL. NORTE E NORDESTE</b>	<b>268107</b>	<b>4295</b>	<b>250961</b>	<b>12851</b>	- Ermo	413	6	399	8
- Araquari	5071	90	4645	336	- Forquilha	7067	63	6847	157
- Balneário Barra do Sul	1790	48	1629	113	- Grão-Pará	1597	14	1550	33
- Barra Velha	5265	138	5038	89	- Gravatal	2356	51	2274	31
- Bela Vista do Toldo	94	5	88	1	- Içara	8832	142	8434	256
- Campo Alegre	1441	43	1373	25	- Imaruí	1066	23	1041	2
- Canoinhas	8062	122	7526	414	- Imbituba	7323	116	7161	46
- Corupá	2115	42	2036	37	- Jacinto Machado	1940	37	1712	191
- Garuva	2806	33	2469	304	- Jaguaruna	3764	62	3577	125
- Guaramirim	8432	104	8110	218	- Laguna	7620	157	6608	855
- Irineópolis	898	15	845	38	- Lauro Müller	2781	61	2631	89
- Itaiópolis	3198	55	2930	213	- Maracajá	1571	22	1461	88
- Itapoá	4171	76	3997	98	- Meleiro	1477	25	1359	93
- Jaraguá do Sul	39121	439	36918	1764	- Morro da Fumaça	4458	48	3953	457
- Joinville	131190	2111	122153	6926	- Morro Grande	727	7	617	103
- Mafra	6435	137	5960	338	- Nova Veneza	3405	35	3134	236
- Major Vieira	410	6	399	5	- Orleans	5860	91	5660	109
- Massaranduba	3139	24	3099	16	- Passo de Torres	1739	33	1586	120
- Monte Castelo	1019	24	958	37	- Pedras Grandes	866	23	827	16
- Papanduva	1961	48	1819	94	- Pescaria Brava	2246	26	2207	13
- Porto União	5522	94	5052	376	- Praia Grande	1387	17	1301	69
- Rio Negrinho	6160	130	5967	63	- Rio Fortuna	856	11	834	11
- São Bento do Sul	12857	200	12149	508	- Sangão	2059	16	1995	48
- São Francisco do Sul	9090	182	8514	394	- Santa Rosa de Lima	386	5	363	18
- São João do Itaperiú	782	14	761	7	- Santa Rosa do Sul	1535	28	1437	70
- Schroeder	4461	43	4142	276	- São João do Sul	1385	16	1162	207
- Três Barras	2617	72	2384	161	- São Ludgero	3910	36	3383	491
<b>SUL</b>	<b>204450</b>	<b>3349</b>	<b>191512</b>	<b>9589</b>	- São Martinho	853	15	786	52
- Araranguá	12562	261	11996	305	- Siderópolis	1618	50	1537	31
- Armazém	1503	35	1444	24	- Sombrio	4714	84	4486	144
- Balneário Arroio do Silva	2449	62	2301	86	- Timbé do Sul	1048	18	1010	20
- Balneário Gaivota	1593	39	1521	33	- Treviso	941	13	922	6
- Balneário Rincão	1806	54	1681	71	- Treze de Maio	1297	16	1266	15
- Braço do Norte	10748	115	9403	1230	- Tubarão	23874	489	22627	758
- Capivari de Baixo	5246	87	4934	225	- Turvo	2815	34	2460	321
					- Urussanga	4484	70	4220	194

# CORONAVÍRUS

## Boletim Epidemiológico

22 de janeiro de 2022

### CASOS, ÓBITOS, RECUPERADOS E ATIVOS POR MUNICÍPIO E MACRORREGIÃO

MEIO OESTE E SERRA	166134	2833	154457	8844
- Abdon Batista	417	4	408	5
- Água Doce	1425	18	1290	117
- Alto Bela Vista	225	3	195	27
- Anita Garibaldi	1314	10	1248	56
- Arabutã	424	10	414	0
- Arroio Trinta	769	14	661	94
- Bocaina do Sul	519	4	410	105
- Bom Jardim da Serra	781	8	732	41
- Bom Retiro	975	21	910	44
- Brunópolis	399	9	342	48
- Caçador	7453	293	7016	144
- Calmon	52	7	45	0
- Campo Belo do Sul	889	23	795	71
- Campos Novos	6265	123	6049	93
- Capão Alto	195	2	187	6
- Capinzal	5710	55	5467	188
- Catanduvas	2275	33	2092	150
- Celso Ramos	541	6	464	71
- Cerro Negro	211	4	204	3
- Concórdia	19009	229	18584	196
- Correia Pinto	2259	60	2102	97
- Curitibanos	6613	200	5926	487
- Erval Velho	977	13	915	49
- Fraiburgo	5258	121	4992	145
- Frei Rogério	385	11	374	0
- Herval d'Oeste	4964	66	4751	147
- Ibiam	288	4	267	17
- Ibicaré	587	9	545	33
- Iomerê	396	11	349	36
- Ipira	508	7	480	21
- Ipumirim	895	10	879	6
- Irani	1785	22	1724	39
- Itá	1331	26	1216	89
- Jaborá	981	11	961	9
- Joaçaba	7711	76	7288	347
- Lacerdópolis	545	4	479	62
- Lages	31874	540	29036	2298
- Lebon Régis	1392	63	1192	137

- Lindóia do Sul	1070	12	981	77
- Luzerna	1185	16	1137	32
- Macieira	256	6	224	26
- Matos Costa	181	3	177	1
- Monte Carlo	1412	46	1314	52
- Otacílio Costa	4363	65	3902	396
- Ouro	1803	21	1662	120
- Paineira	201	6	186	9
- Palmeira	409	5	377	27
- Peritiba	497	5	456	36
- Pinheiro Preto	630	9	589	32
- Piratuba	681	11	647	23
- Ponte Alta	682	15	627	40
- Ponte Alta do Norte	339	9	328	2
- Presidente Castello Branco	500	4	486	10
- Rio das Antas	922	15	804	103
- Rio Rufino	280	6	231	43
- Salto Veloso	757	8	721	28
- Santa Cecília	1598	32	1522	44
- São Cristóvão do Sul	307	17	288	2
- São Joaquim	3744	85	3548	111
- São José do Cerrito	797	15	758	24
- Seara	3304	40	3226	38
- Tangará	1664	34	1483	147
- Timbó Grande	839	17	782	40
- Treze Tílias	1092	15	1037	40
- Urubici	753	27	717	9
- Urupema	296	3	292	1
- Vargem	715	4	555	156
- Vargem Bonita	970	8	809	153
- Videira	13883	125	12249	1509
- Xavantina	479	5	461	13
- Zortéa	928	14	892	22

GRANDE OESTE	148045	2392	136853	8800
- Abelardo Luz	2002	61	1917	24
- Águas de Chapecó	684	11	668	5
- Águas Frias	691	4	613	74
- Anchieta	735	11	716	8

# CORONAVÍRUS

## Boletim Epidemiológico

22 de janeiro de 2022

### CASOS, ÓBITOS, RECUPERADOS E ATIVOS POR MUNICÍPIO E MACRORREGIÃO

- Arvoredo	370	5	355	10	- Novo Horizonte	319		276	43
- Bandeirante	459	6	448	5	- Ouro Verde	442	13	400	29
- Barra Bonita	297	2	260	35	- Paial	237	4	216	17
- Belmonte	411	5	371	35	- Palma Sola	1259	17	1080	162
- Bom Jesus	584	10	531	43	- Palmitos	2698	62	2460	176
- Bom Jesus do Oeste	212	6	181	25	- Paraíso	196	7	186	3
- Caibi	848	16	758	74	- Passos Maia	381	13	359	9
- Campo Erê	1562	23	1504	35	- Pinhalzinho	4598	38	3840	720
- Caxambu do Sul	698	13	640	45	- Planalto Alegre	394	14	368	12
- Chapecó	49023	798	44498	3727	- Ponte Serrada	1587	57	1455	75
- Cordilheira Alta	696	8	645	43	- Princesa	491	11	464	16
- Coronel Freitas	1911	31	1834	46	- Quilombo	1822	44	1725	53
- Coronel Martins	270	3	241	26	- Riqueza	715	16	658	41
- Cunha Porã	1486	27	1366	93	- Romelândia	491	8	445	38
- Cunchataí	199	2	197	0	- Saltinho	354	7	296	51
- Descanso	1238	19	1142	77	- Santa Helena	222	4	218	0
- Dionísio Cerqueira	2218	52	2103	63	- Santa Terezinha do Progresso	381	4	354	23
- Entre Rios	743	10	724	9	- Santiago do Sul	163	2	154	7
- Faxinal dos Guedes	2387	43	2139	205	- São Bernardino	427	4	403	20
- Flor do Sertão	206		203	3	- São Carlos	1066	22	1032	12
- Formosa do Sul	455	8	433	14	- São Domingos	1456	23	1428	5
- Galvão	553	12	505	36	- São João do Oeste	699	9	683	7
- Guaraciaba	2140	32	2081	27	- São José do Cedro	2138	27	2098	13
- Guarujá do Sul	635	11	594	30	- São Lourenço do Oeste	2580	69	2474	37
- Guatambu	976	20	882	74	- São Miguel da Boa Vista	311	8	282	21
- Iporã do Oeste	878	16	852	10	- São Miguel do Oeste	7774	79	7450	245
- Ipuçu	1205	17	1162	26	- Saudades	1357	17	1105	235
- Iraceminha	600	4	556	40	- Serra Alta	354	6	326	22
- Irati	337	8	315	14	- Sul Brasil	664	7	627	30
- Itapiranga	2581	20	2550	11	- Tigrinhos	454	2	413	39
- Jardinópolis	461	5	416	40	- Tunápolis	1324	10	1233	81
- Jupiá	311	6	305	0	- União do Oeste	510	12	431	67
- Lajeado Grande	348	5	310	33	- Vargeão	369	9	358	2
- Maravilha	6367	73	5845	449	- Xanxerê	11895	192	11178	525
- Marema	294	13	269	12	- Xaxim	6782	121	6248	413
- Modelo	552	12	531	9	- Outros estados				0
- Mondai	1246	12	1227	7	- Outros países				0
- Nova Erechim	751	10	733	8	- Não informado				0
- Nova Itaberaba	515	4	510	1					

### NOTAS EXPLICATIVAS

1 - O número de pacientes recuperados considera aqueles que tenham recebido alta hospitalar e tenham decorridos 14 dias do início dos sintomas sem evolução a óbito. Limitações: por forma de concepção dos sistemas de informação, os casos são registrados de forma única, portanto, pessoas que foram internadas após a inclusão no sistema de informação, ou tenham registrados mais de um evento de internação e alta, ou não estão encerrados no SIVEP-Gripe podem não ser considerados como casos recuperados.

2 - Eventual diferença entre o total de casos confirmados ou óbitos por sexo e o total geral diz respeito a situações em que o sexo não foi informado pelo notificador.

### FONTES

SANTA CATARINA. Centro de Informática e Automação do Estado de Santa Catarina - CIASC. Plataforma BoaVista, com dados da Diretoria de Vigilância Epidemiológica vinculada à Superintendência de Vigilância em Saúde da Secretaria de Estado da Saúde. Acesso em: 21 jan 2022, 14h22

SANTA CATARINA. Secretaria de Estado da Saúde, Superintendência de Serviços Especializados e Regulação. Acesso em: 22 jan 2021, 14h06.

BRASIL. Ministério da Saúde. Painel Coronavírus. Disponível em: <https://covid.saude.gov.br/>. Acesso em: 22 jan 2021, 15h12.

## *Links úteis*

**[www.coronavirus.sc.gov.br](http://www.coronavirus.sc.gov.br)**

Boletins epidemiológicos

Guia de convívio responsável

Tira dúvidas

Triagem online

**Portal da Transparência**

***Clique e conecte-se  
ao Governo de SC***



**[www.coronavirus.sc.gov.br](http://www.coronavirus.sc.gov.br)**

GOVERNO DE  
**SANTA CATARINA**