

# ***CORONAVÍRUS***

## **Boletim Epidemiológico**

28 de setembro de 2021

# CORONAVÍRUS

## Boletim Epidemiológico

28 de setembro de 2021

### DADOS GERAIS

**1.190.110**  
casos confirmados  
**+1229**

**166.105**  
casos por milhão de habitantes  
**+172**

**1.163.102**  
pacientes recuperados  
**+1037**

**7.766**  
casos ativos  
**+164**

**19.242**  
óbitos  
**+28**

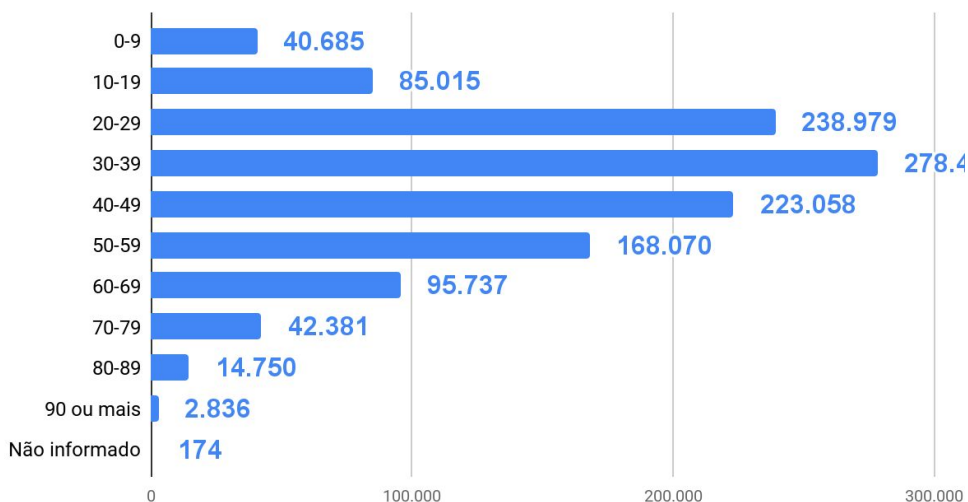
**2.686**  
óbitos por milhão de habitantes  
**+4**

**1,62%**  
taxa de letalidade  
**=**

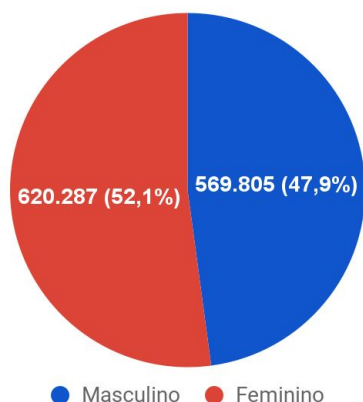
**7.972.615**  
Doses aplicadas de vacina (D1+D2+ única) 16h

**TESTES** PCR: **1.224.991** Testes Rápidos **1.216.704** Clínico-epidemiológico: **20.527** Em análise (Lacen): **2.666**

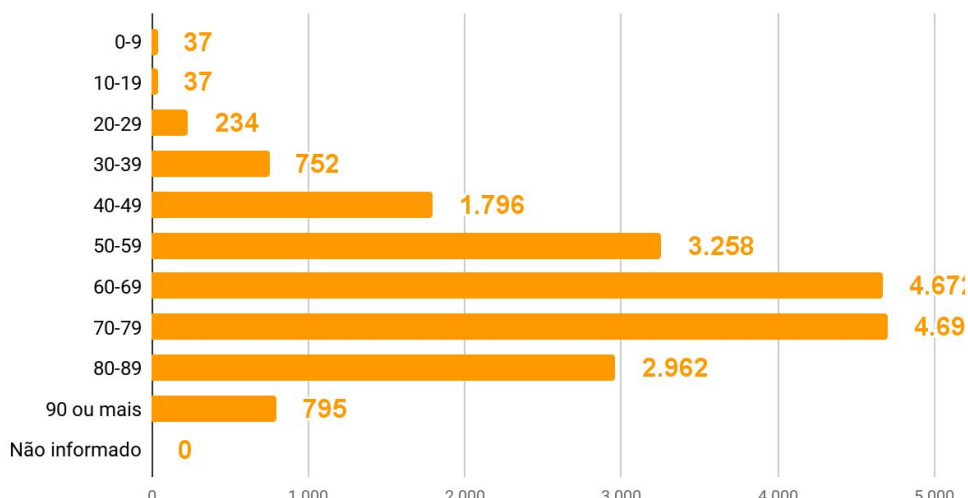
### Casos por faixa etária



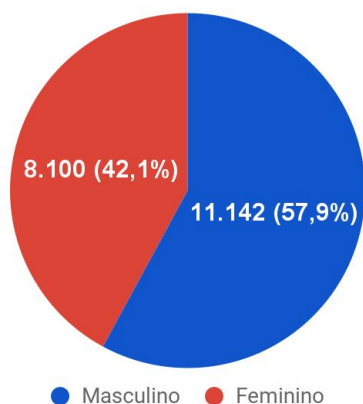
### Casos confirmados por sexo



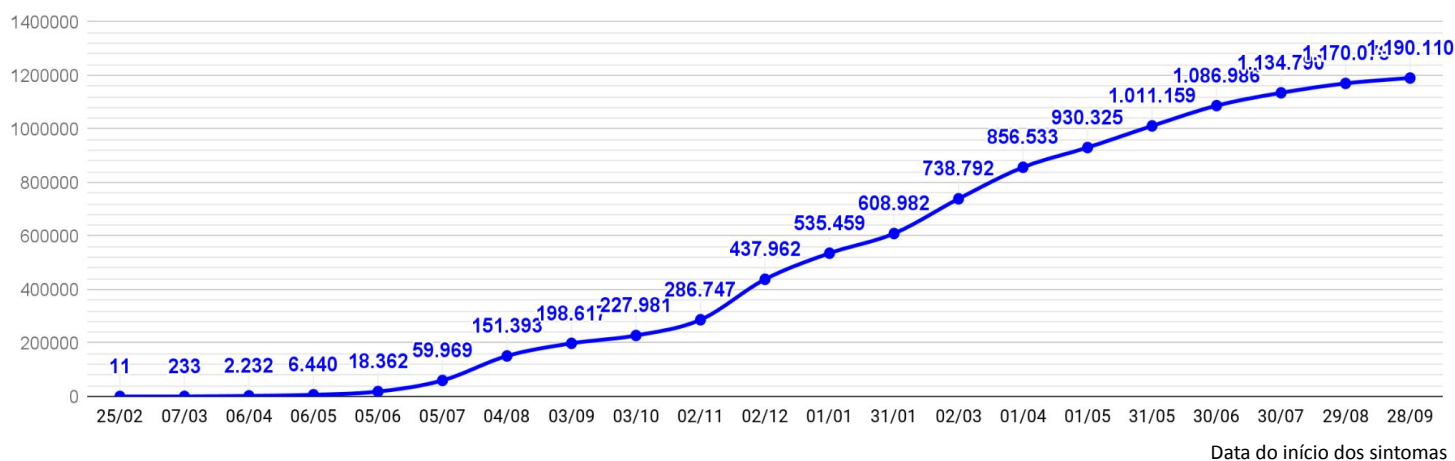
### Óbitos por faixa etária



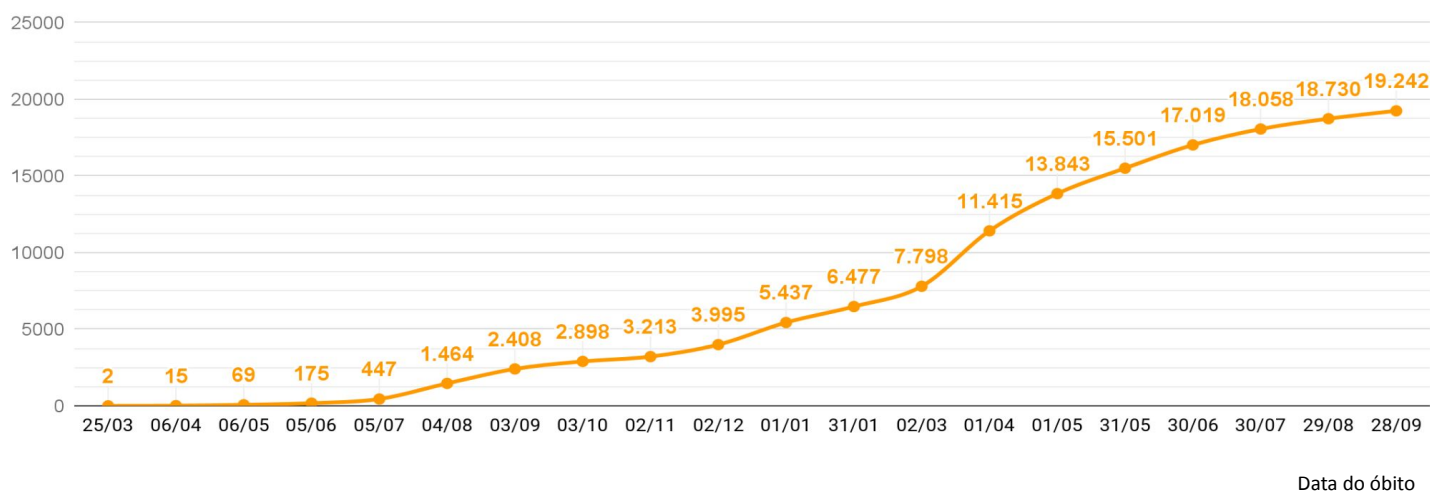
### Óbitos por sexo



### EVOLUÇÃO DO CASOS CONFIRMADOS (ACUMULADO)



### EVOLUÇÃO DOS ÓBITOS (ACUMULADO)



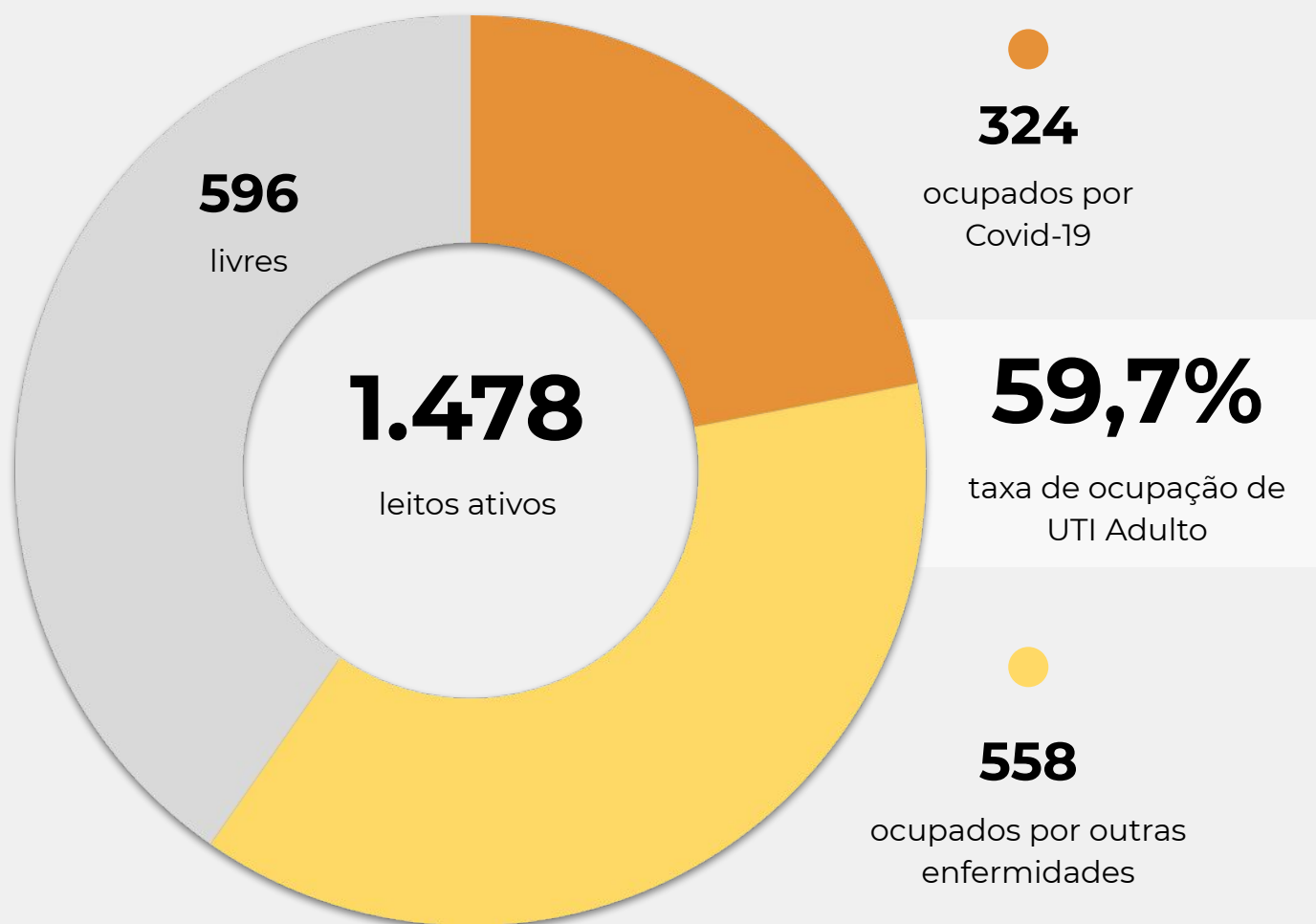
### EVOLUÇÃO DOS CASOS ATIVOS



### OCUPAÇÃO DE LEITOS DE UTI (TOTAL GERAL DO SUS E REDE PRIVADA)

	SUS			REDE PRIVADA			TOTAL		
	Confirmados	Suspeitos	Total	Confirmados	Suspeitos	Total	Confirmados	Suspeitos	TOTAL
Internações em UTI	300	31	<b>331</b>	47	3	<b>50</b>	347	34	<b>381</b>
Ventilação mecânica	111	11	<b>122</b>	27	2	<b>29</b>	138	13	<b>151</b>

### OCUPAÇÃO DE LEITOS DE UTI ADULTO - SUS



**TEMPO MÉDIO DE PERMANÊNCIA NA UTI (PACIENTES COM COVID-19): 13,7 dias**

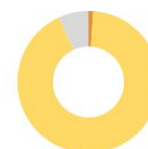
# CORONAVÍRUS

## Boletim Epidemiológico

28 de setembro de 2021

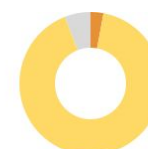
### OCUPAÇÃO DE LEITOS DE UTI POR MACRORREGIÃO - SUS

#### SANTA CATARINA (TOTAL)



	TOTAL		ADULTO		PEDIÁTRICO		NEONATAL	
Leitos ativos	1.779		1.478		113		188	
Taxa de ocupação	64,1%		59,7%		74,3%		93,1%	
Ocupados por Covid-19	331	18,6%	324	21,9%	5	4,4%	2	1,1%
Outras enfermidades	810	45,5%	558	37,8%	79	69,9%	173	92,0%
Livres	638	35,9%	596	40,3%	29	25,7%	13	6,9%

#### GRANDE FLORIANÓPOLIS



	TOTAL		ADULTO		PEDIÁTRICO		NEONATAL	
Leitos ativos	281		227		20		34	
Taxa de ocupação	71,5%		67,8%		75,0%		94,1%	
Ocupados por Covid-19	49	17,4%	48	21,1%	0	0,0%	1	2,9%
Outras enfermidades	152	54,1%	106	46,7%	15	75,0%	31	91,2%
Livres	80	28,5%	73	32,2%	5	25,0%	2	5,9%

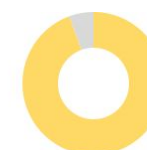
### OCUPAÇÃO DE LEITOS DE UTI POR MACRORREGIÃO - SUS

#### FOZ DO RIO ITAJAÍ



	TOTAL	ADULTO	PEDIÁTRICO	NEONATAL
Leitos ativos	<b>170</b>	<b>140</b>	<b>14</b>	<b>16</b>
Taxa de ocupação	<b>51,2%</b>	<b>45,7%</b>	<b>50,0%</b>	<b>100,0%</b>
Ocupados por Covid-19	<b>28</b> (16,5%)	<b>27</b> (19,3%)	<b>1</b> (7,1%)	<b>0</b> (0,0%)
Outras enfermidades	<b>59</b> (34,7%)	<b>37</b> (26,4%)	<b>6</b> (42,9%)	<b>16</b> (100,0%)
Livres	<b>83</b> (48,8%)	<b>76</b> (54,3%)	<b>7</b> (50,0%)	<b>0</b> (0,0%)

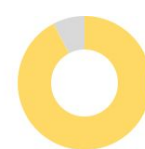
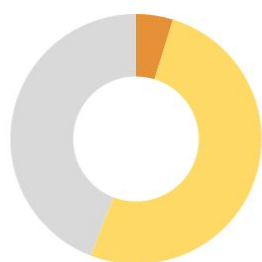
#### GRANDE OESTE



	TOTAL	ADULTO	PEDIÁTRICO	NEONATAL
Leitos ativos	<b>192</b>	<b>167</b>	<b>7</b>	<b>18</b>
Taxa de ocupação	<b>68,2%</b>	<b>64,1%</b>	<b>100,0%</b>	<b>94,4%</b>
Ocupados por Covid-19	<b>65</b> (33,9%)	<b>65</b> (38,9%)	<b>0</b> (0,0%)	<b>0</b> (0,0%)
Outras enfermidades	<b>66</b> (34,4%)	<b>42</b> (25,1%)	<b>7</b> (100,0%)	<b>17</b> (94,4%)
Livres	<b>61</b> (31,8%)	<b>60</b> (35,9%)	<b>0</b> (0,0%)	<b>1</b> (5,6%)

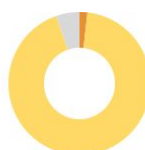
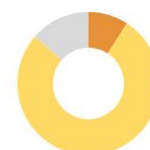
### OCUPAÇÃO DE LEITOS DE UTI POR MACRORREGIÃO - SUS

#### MEIO OESTE E SERRA CATARINENSE



	TOTAL		ADULTO		PEDIÁTRICO		NEONATAL	
Leitos ativos	231		188		17		26	
Taxa de ocupação	55,8%		50,5%		58,8%		92,3%	
Ocupados por Covid-19	11	4,8%	11	5,9%	0	0,0%	0	0,0%
Outras enfermidades	118	51,1%	84	44,7%	10	58,8%	24	92,3%
Livres	102	44,2%	93	49,5%	7	41,2%	2	7,7%

#### PLANALTO NORTE E NORDESTE



	TOTAL		ADULTO		PEDIÁTRICO		NEONATAL	
Leitos ativos	390		312		22		56	
Taxa de ocupação	84,6%		82,7%		86,4%		94,6%	
Ocupados por Covid-19	125	32,1%	122	39,1%	2	9,1%	1	1,8%
Outras enfermidades	205	52,6%	136	43,6%	17	77,3%	52	92,9%
Livres	60	15,4%	54	17,3%	3	13,6%	3	5,4%

### OCUPAÇÃO DE LEITOS DE UTI POR MACRORREGIÃO - SUS

**SUL**



**TOTAL**

**ADULTO**

**PEDIÁTRICO**

**NEONATAL**

Leitos ativos

**236**

**200**

**11**

**25**

Taxa de ocupação

**49,2%**

**45,0%**

**54,5%**

**80,0%**

Ocupados por Covid-19

**19**

8,1%

**18**

9,0%

**1**

9,1%

**0**

0,0%

Outras enfermidades

**97**

41,1%

**72**

36,0%

**5**

45,5%

**20**

80,0%

Livres

**120**

50,8%

**110**

55,0%

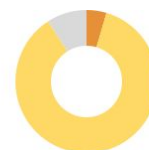
**5**

45,5%

**5**

20,0%

**VALE DO ITAJAÍ**



**TOTAL**

**ADULTO**

**PEDIÁTRICO**

**NEONATAL**

Leitos ativos

**279**

**244**

**22**

**13**

Taxa de ocupação

**52,7%**

**46,7%**

**90,9%**

**100,0%**

Ocupados por Covid-19

**34**

12,2%

**33**

13,5%

**1**

4,5%

**0**

0,0%

Outras enfermidades

**113**

40,5%

**81**

33,2%

**19**

86,4%

**13**

100,0%

Livres

**132**

47,3%

**130**

53,3%

**2**

9,1%

**0**

0,0%



### SOLICITAÇÕES DE TRANSFERÊNCIA PARA LEITOS DE UTI COVID-19

Dados encaminhados pelos hospitais à Central de Regulação de Internações Macrorregionais

<b>GRANDE OESTE - CHAPECÓ</b>	<b>0</b>
<b>MEIO OESTE - JOAÇABA</b>	<b>0</b>
<b>SERRA - LAGES</b>	<b>0</b>
<b>NORTE - JOINVILLE</b>	<b>0</b>
<b>VALE - BLUMENAU</b>	<b>0</b>
<b>FOZ - ITAJAÍ</b>	<b>0</b>
<b>SUL - CRICIÚMA</b>	<b>0</b>
<b>GRANDE FLORIANÓPOLIS</b>	<b>0</b>
<b>TOTAL</b>	<b>0</b>

# CORONAVÍRUS

## Boletim Epidemiológico

28 de setembro de 2021

### CASOS, ÓBITOS, RECUPERADOS E ATIVOS POR MUNICÍPIO E MACRORREGIÃO

<b>GRANDE FLORIANÓPOLIS</b>	<b>192761</b>	<b>2635</b>	<b>188648</b>	<b>1478</b>
- Águas Mornas	739	10	725	4
- Alfredo Wagner	1103	7	1095	1
- Angelina	568	2	562	4
- Anitápolis	360	5	355	0
- Antônio Carlos	1676	27	1645	4
- Biguaçu	11636	170	11401	65
- Canelinha	1505	17	1478	10
- Florianópolis	81481	1057	79831	593
- Garopaba	3495	44	3432	19
- Governador Celso Ramos	2822	28	2771	23
- Leoberto Leal	355	2	353	0
- Major Gercino	361	6	348	7
- Nova Trento	2267	18	2205	44
- Palhoça	29756	344	29170	242
- Paulo Lopes	1333	15	1305	13
- Rancho Queimado	522	4	510	8
- Santo Amaro da Imperatriz	3904	79	3788	37
- São Bonifácio	486	7	470	9
- São João Batista	5157	97	4991	69
- São José	35627	600	34733	294
- São Pedro de Alcântara	757	11	744	2
- Tijucas	6851	85	6736	30

<b>VALE DO ITAJAÍ</b>	<b>173671</b>	<b>2255</b>	<b>170416</b>	<b>1000</b>
- Agrolândia	1727	29	1691	7
- Agronômica	683	14	664	5
- Apiúna	908	18	886	4
- Ascurra	1315	13	1290	12
- Atalanta	511	11	500	0
- Aurora	908	17	876	15
- Benedito Novo	1081	20	1050	11
- Blumenau	59858	660	58811	387
- Botuverá	967	10	955	2
- Braço do Trombudo	739	7	729	3
- Brusque	30264	319	29778	167
- Chapadão do Lageado	412	6	404	2
- Dona Emma	505	4	496	5
- Doutor Pedrinho	488	6	482	0

- Gaspar	8953	188	8728	37
- Guabiruba	3980	47	3928	5
- Ibirama	1905	39	1852	14
- Imbuia	657	10	647	0
- Indaial	10881	134	10705	42
- Ituporanga	3994	68	3895	31
- José Boiteux	697	9	684	4
- Laurentino	1240	11	1220	9
- Lontras	1267	26	1232	9
- Mirim Doce	326	6	320	0
- Petrolândia	867	27	835	5
- Pomerode	6004	73	5894	37
- Pouso Redondo	1915	40	1864	11
- Presidente Getúlio	1929	39	1887	3
- Presidente Nereu	146	4	141	1
- Rio do Campo	665	8	650	7
- Rio do Oeste	907	16	886	5
- Rio do Sul	9697	138	9472	87
- Rio dos Cedros	996	26	970	0
- Rodeio	1607	30	1575	2
- Salete	939	9	928	2
- Santa Terezinha	577	7	564	6
- Taió	2511	23	2477	11
- Timbó	7659	91	7553	15
- Trombudo Central	1306	25	1268	13
- Vidal Ramos	715	12	698	5
- Vitor Meireles	541	10	521	10
- Witmarsum	424	5	410	9

<b>FOZ DO RIO ITAJAÍ</b>	<b>128702</b>	<b>2149</b>	<b>125683</b>	<b>870</b>
- Balneário Camboriú	27563	416	26883	264
- Balneário Piçarras	5407	61	5322	24
- Bombinhas	3658	64	3581	13
- Camboriú	14331	172	14063	96
- Ilhota	2048	38	2004	6
- Itajaí	40429	764	39396	269
- Itapema	12926	250	12635	41
- Luiz Alves	2294	13	2271	10
- Navegantes	11010	212	10725	73

# CORONAVÍRUS

## Boletim Epidemiológico

28 de setembro de 2021

### CASOS, ÓBITOS, RECUPERADOS E ATIVOS POR MUNICÍPIO E MACRORREGIÃO

- Penha	6060	102	5928	30	- Cocal do Sul	3699	63	3624	12
- Porto Belo	2976	57	2875	44	- Criciúma	38742	654	37917	171
<b>PL. NORTE E NORDESTE</b>	<b>235394</b>	<b>3988</b>	<b>229522</b>	<b>1884</b>	- Ermo	369	5	363	1
- Araquari	4256	89	4131	36	- Forquilha	6595	63	6504	28
- Balneário Barra do Sul	1576	48	1516	12	- Grão-Pará	1457	12	1426	19
- Barra Velha	4986	126	4827	33	- Gravatal	2202	50	2139	13
- Bela Vista do Toldo	90	4	83	3	- Içara	7735	133	7557	45
- Campo Alegre	1406	40	1334	32	- Imaruí	1053	22	1031	0
- Canoinhas	7244	114	7070	60	- Imbituba	7012	110	6887	15
- Corupá	2013	40	1971	2	- Jacinto Machado	1472	35	1425	12
- Garuva	2272	33	2230	9	- Jaguaruna	3468	61	3395	12
- Guaramirim	7262	96	7147	19	- Laguna	5855	153	5665	37
- Irineópolis	797	14	773	10	- Lauro Müller	2534	59	2472	3
- Itaiópolis	2820	53	2749	18	- Maracajá	1247	20	1225	2
- Itapoá	3696	73	3574	49	- Meleiro	1300	25	1267	8
- Jaraguá do Sul	34485	426	33885	174	- Morro da Fumaça	3622	44	3555	23
- Joinville	114389	1915	111409	1065	- Morro Grande	578	7	569	2
- Mafra	5591	130	5430	31	- Nova Veneza	3006	36	2952	18
- Major Vieira	345	6	317	22	- Orleans	5467	87	5349	31
- Massaranduba	2943	22	2908	13	- Passo de Torres	1354	28	1315	11
- Monte Castelo	960	23	935	2	- Pedras Grandes	800	23	775	2
- Papanduva	1768	46	1716	6	- Pescaria Brava	2223	26	2194	3
- Porto União	4619	87	4432	100	- Praia Grande	1204	17	1176	11
- Rio Negrinho	5891	127	5741	23	- Rio Fortuna	833	11	821	1
- São Bento do Sul	11620	193	11390	37	- Sangão	1917	14	1894	9
- São Francisco do Sul	7612	162	7375	75	- Santa Rosa de Lima	318	5	312	1
- São João do Itaperiú	676	13	662	1	- Santa Rosa do Sul	1291	26	1247	18
- Schroeder	3780	40	3703	37	- São João do Sul	1073	17	1048	8
- Três Barras	2297	68	2214	15	- São Ludgero	3177	36	3130	11
<b>SUL</b>	<b>180034</b>	<b>3210</b>	<b>175823</b>	<b>1001</b>	- São Martinho	797	15	777	5
- Araranguá	11187	250	10892	45	- Siderópolis	1409	50	1357	2
- Armazém	1461	35	1422	4	- Sombrio	3992	81	3857	54
- Balneário Arroio do Silva	2188	58	2124	6	- Timbé do Sul	959	17	936	6
- Balneário Gaivota	1380	38	1315	27	- Treviso	878	12	866	0
- Balneário Rincão	1500	52	1438	10	- Treze de Maio	1229	14	1203	12
- Braço do Norte	8940	108	8777	55	- Tubarão	21632	455	20977	200
- Capivari de Baixo	4658	83	4555	20	- Turvo	2195	30	2148	17
					- Urussanga	4026	70	3945	11

# CORONAVÍRUS

## Boletim Epidemiológico

28 de setembro de 2021

### CASOS, ÓBITOS, RECUPERADOS E ATIVOS POR MUNICÍPIO E MACRORREGIÃO

MEIO OESTE E SERRA	150005	2756	146532	717
- Abdon Batista	407	4	402	1
- Água Doce	1274	18	1243	13
- Alto Bela Vista	199	3	196	0
- Anita Garibaldi	1218	10	1206	2
- Arabutã	424	10	412	2
- Arroio Trinta	621	14	607	0
- Bocaina do Sul	401	3	395	3
- Bom Jardim da Serra	710	8	702	0
- Bom Retiro	908	21	877	10
- Brunópolis	320	8	307	5
- Caçador	7150	292	6838	20
- Calmon	50	7	43	0
- Campo Belo do Sul	793	23	767	3
- Campos Novos	6012	121	5882	9
- Capão Alto	190	2	183	5
- Capinzal	5116	53	5046	17
- Catanduvas	2079	32	2030	17
- Celso Ramos	459	6	452	1
- Cerro Negro	209	4	204	1
- Concórdia	17527	220	17288	19
- Correia Pinto	2126	60	2052	14
- Curitibanos	5556	190	5287	79
- Erval Velho	889	13	874	2
- Fraiburgo	4963	121	4806	36
- Frei Rogério	366	11	353	2
- Herval d'Oeste	4655	65	4565	25
- Ibiam	266	4	262	0
- Ibicaré	537	8	524	5
- Iomerê	338	10	328	0
- Ipira	473	7	462	4
- Ipumirim	845	10	826	9
- Irani	1708	20	1685	3
- Itá	1164	24	1130	10
- Jaborá	957	11	936	10
- Joaçaba	7051	73	6924	54
- Lacerdópolis	477	4	472	1
- Lages	28504	528	27817	159
- Lebon Régis	1207	58	1141	8

- Lindóia do Sul	965	12	948	5
- Luzerna	1119	16	1097	6
- Macieira	172	6	166	0
- Matos Costa	179	3	175	1
- Monte Carlo	1332	44	1283	5
- Otacílio Costa	3828	64	3752	12
- Ouro	1622	19	1597	6
- Pained	186	6	180	0
- Palmeira	356	5	348	3
- Peritiba	455	4	451	0
- Pinheiro Preto	565	9	555	1
- Piratuba	605	11	591	3
- Ponte Alta	601	15	581	5
- Ponte Alta do Norte	322	8	314	0
- Presidente Castello Branco	484	4	480	0
- Rio das Antas	717	15	702	0
- Rio Rufino	233	5	226	2
- Salto Veloso	711	8	697	6
- Santa Cecília	1455	31	1422	2
- São Cristóvão do Sul	297	16	281	0
- São Joaquim	3388	82	3265	41
- São José do Cerrito	749	14	732	3
- Seara	3102	36	3047	19
- Tangará	1453	34	1417	2
- Timbó Grande	794	17	776	1
- Treze Tílias	998	14	965	19
- Urubici	741	25	716	0
- Urupema	293	3	289	1
- Vargem	532	4	527	1
- Vargem Bonita	802	8	791	3
- Videira	11510	124	11366	20
- Xavantina	447	5	442	0
- Zortéa	843	13	829	1

GRANDE OESTE	129543	2249	126478	816
- Abelardo Luz	1911	55	1845	11
- Águas de Chapecó	601	10	584	7
- Águas Frias	586	4	582	0
- Anchieta	710	11	698	1

# CORONAVÍRUS

## Boletim Epidemiológico

28 de setembro de 2021

### CASOS, ÓBITOS, RECUPERADOS E ATIVOS POR MUNICÍPIO E MACRORREGIÃO

- Arvoredo	355	5	348	2	- Novo Horizonte	257		254	3
- Bandeirante	431	6	423	2	- Ouro Verde	382	12	370	0
- Barra Bonita	202	2	200	0	- Paial	216	5	209	2
- Belmonte	337	5	330	2	- Palma Sola	1059	17	1030	12
- Bom Jesus	527	9	518	0	- Palmitos	2323	59	2262	2
- Bom Jesus do Oeste	185	6	179	0	- Paraíso	147	7	139	1
- Caibi	712	16	689	7	- Passos Maia	347	13	332	2
- Campo Erê	1490	23	1464	3	- Pinhalzinho	3578	37	3531	10
- Caxambu do Sul	583	10	558	15	- Planalto Alegre	347	11	322	14
- Chapecó	42109	751	41046	312	- Ponte Serrada	1431	52	1352	27
- Cordilheira Alta	617	8	608	1	- Princesa	464	11	453	0
- Coronel Freitas	1769	30	1732	7	- Quilombo	1699	43	1655	1
- Coronel Martins	226	3	223	0	- Riqueza	640	16	621	3
- Cunha Porã	1088	26	1061	1	- Romelândia	430	8	422	0
- Cunhataí	198	1	196	1	- Saltinho	249	5	242	2
- Descanso	1091	19	1070	2	- Santa Helena	212	4	208	0
- Dionísio Cerqueira	2086	50	2035	1	- Santa Terezinha do Progresso	329	4	325	0
- Entre Rios	675	10	661	4	- Santiago do Sul	155	2	153	0
- Faxinal dos Guedes	1983	37	1926	20	- São Bernardino	390	4	383	3
- Flor do Sertão	190		190	0	- São Carlos	1009	21	972	16
- Formosa do Sul	435	8	427	0	- São Domingos	1327	21	1306	0
- Galvão	460	10	449	1	- São João do Oeste	653	9	642	2
- Guaraciaba	2048	27	2018	3	- São José do Cedro	2036	26	2005	5
- Guarujá do Sul	578	11	565	2	- São Lourenço do Oeste	1790	64	1708	18
- Guatambu	871	19	838	14	- São Miguel da Boa Vista	280	7	273	0
- Iporã do Oeste	861	16	842	3	- São Miguel do Oeste	6954	72	6867	15
- Ipuaçú	1071	14	1050	7	- Saudades	996	15	979	2
- Iraceminha	540	4	535	1	- Serra Alta	323	6	311	6
- Irati	315	8	307	0	- Sul Brasil	619	7	600	12
- Itapiranga	2531	19	2504	8	- Tigrinhos	388	2	383	3
- Jardinópolis	399	5	394	0	- Tunápolis	1185	10	1155	20
- Jupiá	309	6	303	0	- União do Oeste	393	12	380	1
- Lajeado Grande	248	5	243	0	- Vargeão	365	7	357	1
- Maravilha	5323	68	5233	22	- Xanxerê	10745	180	10490	75
- Marema	252	13	236	3	- Xaxim	6048	114	5854	80
- Modelo	472	11	454	7					
- Mondaiá	1218	12	1201	5	- Outros estados				0
- Nova Erechim	694	10	684	0	- Outros países				0
- Nova Itaberaba	490	3	484	3	- Não informado				0

### NOTAS EXPLICATIVAS

1 - O número de pacientes recuperados considera aqueles que tenham recebido alta hospitalar e tenham decorridos 14 dias do início dos sintomas sem evolução a óbito. Limitações: por forma de concepção dos sistemas de informação, os casos são registrados de forma única, portanto, pessoas que foram internadas após a inclusão no sistema de informação, ou tenham registrados mais de um evento de internação e alta, ou não estão encerrados no SIVEP-Gripe podem não ser considerados como casos recuperados.

2 - Eventual diferença entre o total de casos confirmados ou óbitos por sexo e o total geral diz respeito a situações em que o sexo não foi informado pelo notificador.

### FONTES

SANTA CATARINA. Centro de Informática e Automação do Estado de Santa Catarina - CIASC. Plataforma BoaVista, com dados da Diretoria de Vigilância Epidemiológica vinculada à Superintendência de Vigilância em Saúde da Secretaria de Estado da Saúde. Acesso em: 28 set2021, 14h22

SANTA CATARINA. Secretaria de Estado da Saúde, Superintendência de Serviços Especializados e Regulação. Acesso em: 28 set2021, 14h06.

BRASIL. Ministério da Saúde. Painel Coronavírus. Disponível em: <https://covid.saude.gov.br/>. Acesso em: 28 set2021, 15h12.

## *Links úteis*

**[www.coronavirus.sc.gov.br](http://www.coronavirus.sc.gov.br)**

Boletins epidemiológicos

Guia de convívio responsável

Tira dúvidas

Triagem online

**Portal da Transparência**

***Clique e conecte-se  
ao Governo de SC***



**[www.coronavirus.sc.gov.br](http://www.coronavirus.sc.gov.br)**

GOVERNO DE  
**SANTA CATARINA**

