

CORONAVÍRUS

Boletim Epidemiológico

18 de setembro de 2021

CORONAVÍRUS

Boletim Epidemiológico

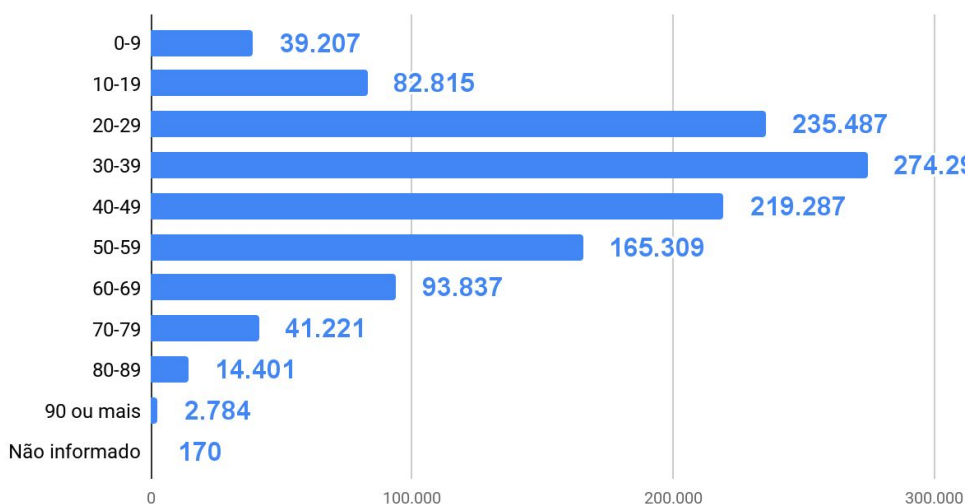
18 de setembro de 2021

DADOS GERAIS

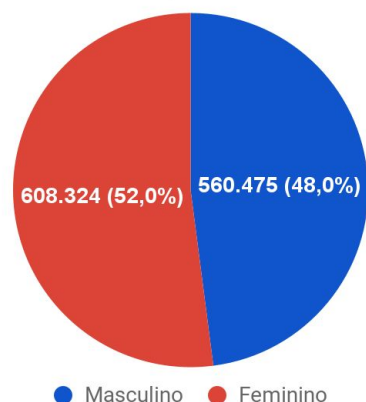
1.168.817 casos confirmados +314	163.134 casos por milhão de habitantes +44	1.144.718 pacientes recuperados +356	5.032 casos ativos -54
19.067 óbitos +12	2.661 óbitos por milhão de habitantes +1	1,63% taxa de letalidade =	7.684.750 Doses aplicadas de vacina (D1+D2+ única) 16h

TESTES PCR: **1.246.551** Testes Rápidos **1.420.800** Clínico-epidemiológico: **19.528** Em análise (Lacen): **1.730**

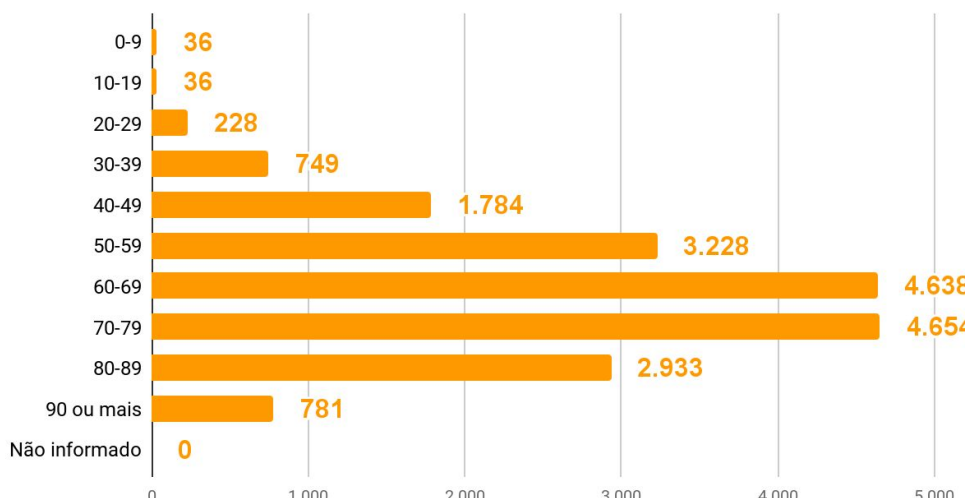
Casos por faixa etária



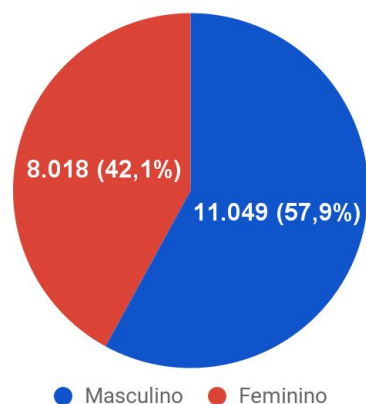
Casos confirmados por sexo



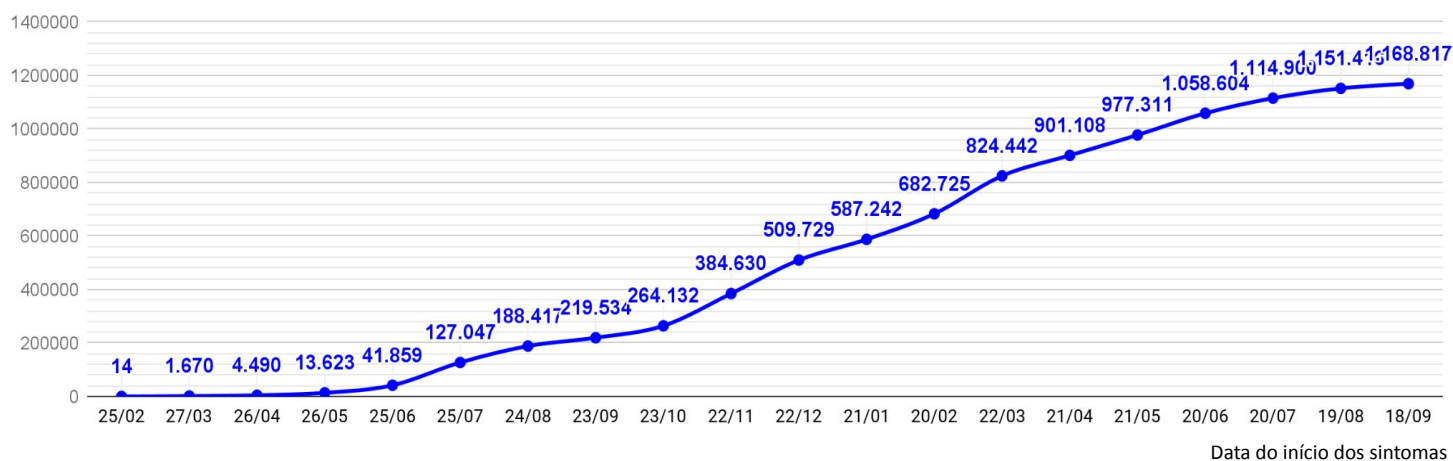
Óbitos por faixa etária



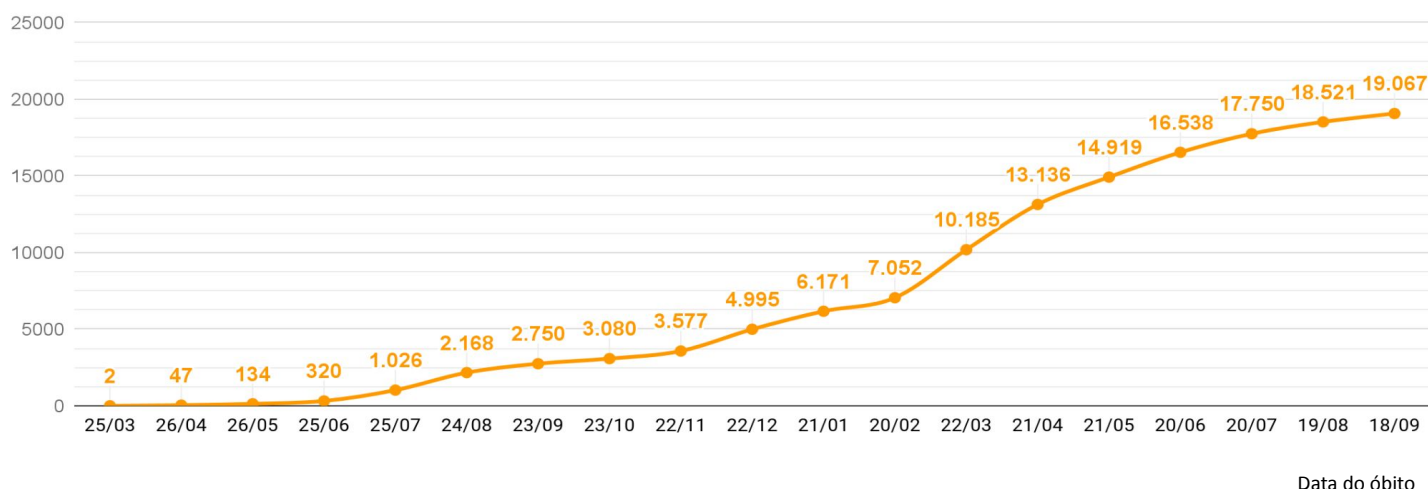
Óbitos por sexo



EVOLUÇÃO DO CASOS CONFIRMADOS (ACUMULADO)



EVOLUÇÃO DOS ÓBITOS (ACUMULADO)



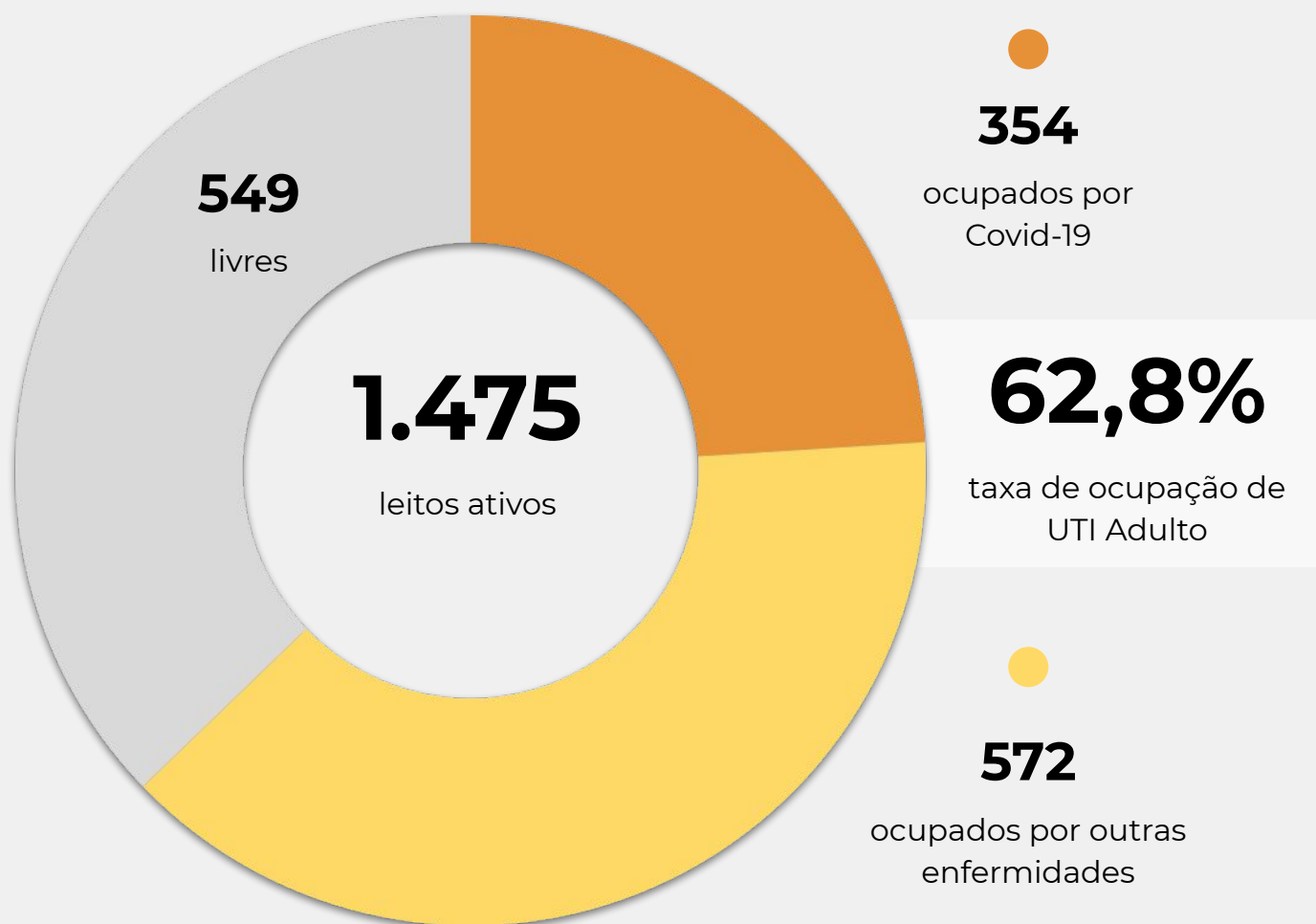
EVOLUÇÃO DOS CASOS ATIVOS



OCUPAÇÃO DE LEITOS DE UTI (TOTAL GERAL DO SUS E REDE PRIVADA)

	SUS			REDE PRIVADA			TOTAL		
	Confirmados	Suspeitos	Total	Confirmados	Suspeitos	Total	Confirmados	Suspeitos	TOTAL
Internações em UTI	326	33	359	56	4	60	382	37	419
Ventilação mecânica	131	9	140	37	3	40	168	12	180

OCUPAÇÃO DE LEITOS DE UTI ADULTO - SUS



TEMPO MÉDIO DE PERMANÊNCIA NA UTI (PACIENTES COM COVID-19): 13,7 dias

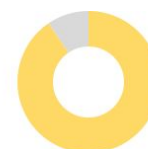
CORONAVÍRUS

Boletim Epidemiológico

18 de setembro de 2021

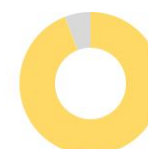
OCUPAÇÃO DE LEITOS DE UTI POR MACRORREGIÃO - SUS

SANTA CATARINA (TOTAL)



	TOTAL	ADULTO	PEDIÁTRICO	NEONATAL
Leitos ativos	1.777	1.475	113	189
Taxa de ocupação	65,6%	62,8%	60,2%	90,5%
Ocupados por Covid-19	359 (20,2%)	354 (24,0%)	5 (4,4%)	0 (0,0%)
Outras enfermidades	806 (45,4%)	572 (38,8%)	63 (55,8%)	171 (90,5%)
Livres	612 (34,4%)	549 (37,2%)	45 (39,8%)	18 (9,5%)

GRANDE FLORIANÓPOLIS



	TOTAL	ADULTO	PEDIÁTRICO	NEONATAL
Leitos ativos	284	230	20	34
Taxa de ocupação	66,2%	63,0%	55,0%	94,1%
Ocupados por Covid-19	34 (12,0%)	34 (14,8%)	0 (0,0%)	0 (0,0%)
Outras enfermidades	154 (54,2%)	111 (48,3%)	11 (55,0%)	32 (94,1%)
Livres	96 (33,8%)	85 (37,0%)	9 (45,0%)	2 (5,9%)

OCUPAÇÃO DE LEITOS DE UTI POR MACRORREGIÃO - SUS

FOZ DO RIO ITAJAÍ



	TOTAL	ADULTO	PEDIÁTRICO	NEONATAL
Leitos ativos	169	139	14	16
Taxa de ocupação	56,2%	53,2%	35,7%	100,0%
Ocupados por Covid-19	40 (23,7%)	39 (28,1%)	1 (7,1%)	0 (0,0%)
Outras enfermidades	55 (32,5%)	35 (25,2%)	4 (28,6%)	16 (100,0%)
Livres	74 (43,8%)	65 (46,8%)	9 (64,3%)	0 (0,0%)

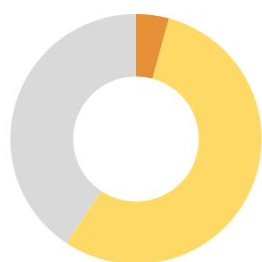
GRANDE OESTE



	TOTAL	ADULTO	PEDIÁTRICO	NEONATAL
Leitos ativos	192	167	7	18
Taxa de ocupação	71,4%	68,3%	85,7%	94,4%
Ocupados por Covid-19	68 (35,4%)	68 (40,7%)	0 (0,0%)	0 (0,0%)
Outras enfermidades	69 (35,9%)	46 (27,5%)	6 (85,7%)	17 (94,4%)
Livres	55 (28,6%)	53 (31,7%)	1 (14,3%)	1 (5,6%)

OCUPAÇÃO DE LEITOS DE UTI POR MACRORREGIÃO - SUS

MEIO OESTE E SERRA CATARINENSE



	TOTAL	ADULTO	PEDIÁTRICO	NEONATAL
Leitos ativos	236	192	18	26
Taxa de ocupação	59,3%	55,2%	50,0%	96,2%
Ocupados por Covid-19	10 (4,2%)	10 (5,2%)	0 (0,0%)	0 (0,0%)
Outras enfermidades	130 (55,1%)	96 (50,0%)	9 (50,0%)	25 (96,2%)
Livres	96 (40,7%)	86 (44,8%)	9 (50,0%)	1 (3,8%)

PLANALTO NORTE E NORDESTE



	TOTAL	ADULTO	PEDIÁTRICO	NEONATAL
Leitos ativos	384	307	21	56
Taxa de ocupação	90,4%	91,5%	71,4%	91,1%
Ocupados por Covid-19	147 (38,3%)	145 (47,2%)	2 (9,5%)	0 (0,0%)
Outras enfermidades	200 (52,1%)	136 (44,3%)	13 (61,9%)	51 (91,1%)
Livres	37 (9,6%)	26 (8,5%)	6 (28,6%)	5 (8,9%)

OCUPAÇÃO DE LEITOS DE UTI POR MACRORREGIÃO - SUS

SUL



TOTAL

ADULTO

PEDIÁTRICO

NEONATAL

Leitos ativos

236

200

10

26

Taxa de ocupação

47,0%

44,5%

40,0%

69,2%

Ocupados por Covid-19

18

7,6%

17

8,5%

1

10,0%

0

0,0%

Outras enfermidades

93

39,4%

72

36,0%

3

30,0%

18

69,2%

Livres

125

53,0%

111

55,5%

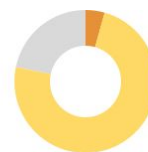
6

60,0%

8

30,8%

VALE DO ITAJAÍ



TOTAL

ADULTO

PEDIÁTRICO

NEONATAL

Leitos ativos

276

240

23

13

Taxa de ocupação

53,3%

48,8%

78,3%

92,3%

Ocupados por Covid-19

42

15,2%

41

17,1%

1

4,3%

0

0,0%

Outras enfermidades

105

38,0%

76

31,7%

17

73,9%

12

92,3%

Livres

129

46,7%

123

51,3%

5

21,7%

1

7,7%

SOLICITAÇÕES DE TRANSFERÊNCIA PARA LEITOS DE UTI COVID-19

Dados encaminhados pelos hospitais à Central de Regulação de Internações Macrorregionais

GRANDE OESTE - CHAPECÓ	0
MEIO OESTE - JOAÇABA	0
SERRA - LAGES	0
NORTE - JOINVILLE	0
VALE - BLUMENAU	0
FOZ - ITAJAÍ	0
SUL - CRICIÚMA	0
GRANDE FLORIANÓPOLIS	0
TOTAL	0

CORONAVÍRUS

Boletim Epidemiológico

18 de setembro de 2021

CASOS, ÓBITOS, RECUPERADOS E ATIVOS POR MUNICÍPIO E MACRORREGIÃO

GRANDE FLORIANÓPOLIS	191026	2615	187062	1349
- Águas Mornas	737	10	725	2
- Alfredo Wagner	1098	7	1090	1
- Angelina	566	2	560	4
- Anitápolis	356	5	351	0
- Antônio Carlos	1674	27	1635	12
- Biguaçu	11537	169	11292	76
- Canelinha	1458	17	1435	6
- Florianópolis	80913	1051	79264	598
- Garopaba	3461	44	3394	23
- Governador Celso Ramos	2778	27	2733	18
- Leoberto Leal	353	2	351	0
- Major Gercino	347	6	339	2
- Nova Trento	2145	18	2106	21
- Palhoça	29258	342	28741	175
- Paulo Lopes	1312	15	1284	13
- Rancho Queimado	505	3	502	0
- Santo Amaro da Imperatriz	3873	76	3757	40
- São Bonifácio	472	7	462	3
- São João Batista	5095	96	4950	49
- São José	35499	595	34625	279
- São Pedro de Alcântara	757	11	744	2
- Tijucas	6832	85	6722	25

VALE DO ITAJAÍ	169562	2239	166934	389
- Agrolândia	1701	29	1660	12
- Agronômica	676	14	658	4
- Apiúna	882	18	858	6
- Ascurra	1309	13	1292	4
- Atalanta	503	11	492	0
- Aurora	899	16	874	9
- Benedito Novo	1100	19	1081	0
- Blumenau	58415	655	57692	68
- Botuverá	960	10	947	3
- Braço do Trombudo	739	7	729	3
- Brusque	29695	317	29333	45
- Chapadão do Lageado	409	6	402	1
- Dona Emma	504	4	490	10
- Doutor Pedrinho	458	6	452	0

- Gaspar	8739	186	8549	4
- Guabiruba	3900	47	3850	3
- Ibirama	1859	39	1800	20
- Imbuia	648	10	636	2
- Indaial	10697	134	10558	5
- Ituporanga	3896	67	3821	8
- José Boiteux	687	9	672	6
- Laurentino	1231	11	1209	11
- Lontras	1253	25	1215	13
- Mirim Doce	317	6	311	0
- Petrolândia	855	27	821	7
- Pomerode	5646	73	5563	10
- Pouso Redondo	1825	40	1778	7
- Presidente Getúlio	1882	39	1834	9
- Presidente Nereu	132	4	127	1
- Rio do Campo	608	8	597	3
- Rio do Oeste	879	16	851	12
- Rio do Sul	9496	138	9283	75
- Rio dos Cedros	996	26	970	0
- Rodeio	1592	28	1564	0
- Salete	872	9	860	3
- Santa Terezinha	536	7	527	2
- Taió	2306	23	2278	5
- Timbó	7547	91	7455	1
- Trombudo Central	1286	25	1258	3
- Vidal Ramos	696	12	683	1
- Vitor Meireles	523	9	509	5
- Witmarsum	408	5	395	8

FOZ DO RIO ITAJAÍ	126626	2137	123771	718
- Balneário Camboriú	26989	410	26374	205
- Balneário Piçarras	5342	61	5252	29
- Bombinhas	3622	64	3547	11
- Camboriú	14146	172	13905	69
- Ilhota	2014	38	1974	2
- Itajaí	39795	761	38828	206
- Itapema	12661	249	12399	13
- Luiz Alves	2281	13	2262	6
- Navegantes	10846	211	10550	85

CORONAVÍRUS

Boletim Epidemiológico

18 de setembro de 2021

CASOS, ÓBITOS, RECUPERADOS E ATIVOS POR MUNICÍPIO E MACRORREGIÃO

- Penha	6007	101	5860	46	- Cocal do Sul	3698	63	3633	2
- Porto Belo	2923	57	2820	46	- Criciúma	38388	650	37679	59
PL. NORTE E NORDESTE	231766	3924	227022	820	- Ermo	369	5	364	0
- Araquari	4148	85	4045	18	- Forquilha	6561	63	6490	8
- Balneário Barra do Sul	1555	49	1486	20	- Grão-Pará	1400	12	1384	4
- Barra Velha	4961	125	4805	31	- Gravatal	2184	50	2122	12
- Bela Vista do Toldo	85	4	79	2	- Içara	7594	132	7443	19
- Campo Alegre	1397	40	1331	26	- Imaruí	1061	22	1039	0
- Canoinhas	7209	113	7069	27	- Imbituba	6995	110	6865	20
- Corupá	2009	40	1968	1	- Jacinto Machado	1446	35	1407	4
- Garuva	2266	33	2228	5	- Jaguaruna	3469	61	3403	5
- Guaramirim	6759	93	6654	12	- Laguna	5755	152	5570	33
- Irineópolis	789	14	775	0	- Lauro Müller	2592	59	2530	3
- Itaiópolis	2775	53	2719	3	- Maracajá	1245	20	1221	4
- Itapoá	3579	71	3501	7	- Meleiro	1282	25	1255	2
- Jaraguá do Sul	33823	423	33356	44	- Morro da Fumaça	3619	44	3572	3
- Joinville	112464	1872	110126	466	- Morro Grande	575	7	560	8
- Mafra	5576	130	5436	10	- Nova Veneza	3019	36	2979	4
- Major Vieira	654	6	647	1	- Orleans	5429	87	5338	4
- Massaranduba	2903	22	2878	3	- Passo de Torres	1338	28	1301	9
- Monte Castelo	954	22	930	2	- Pedras Grandes	797	23	773	1
- Papanduva	1745	46	1695	4	- Pescaria Brava	2214	26	2186	2
- Porto União	4486	86	4381	19	- Praia Grande	1136	17	1108	11
- Rio Negrinho	5897	125	5765	7	- Rio Fortuna	814	10	802	2
- São Bento do Sul	11432	192	11216	24	- Sangão	1915	13	1895	7
- São Francisco do Sul	7569	160	7339	70	- Santa Rosa de Lima	321	5	315	1
- São João do Itaperiú	670	13	657	0	- Santa Rosa do Sul	1236	26	1206	4
- Schroeder	3767	39	3712	16	- São João do Sul	1071	16	1046	9
- Três Barras	2294	68	2224	2	- São Ludgero	3134	36	3093	5
SUL	178132	3193	174409	530	- São Martinho	752	15	737	0
- Araranguá	11049	250	10788	11	- Siderópolis	1418	49	1367	2
- Armazém	1451	35	1412	4	- Sombrio	3882	81	3773	28
- Balneário Arroio do Silva	2170	58	2109	3	- Timbé do Sul	943	17	923	3
- Balneário Gaivota	1370	38	1318	14	- Treviso	876	12	864	0
- Balneário Rincão	1511	52	1454	5	- Treze de Maio	1225	14	1198	13
- Braço do Norte	8641	108	8502	31	- Tubarão	21361	448	20775	138
- Capivari de Baixo	4636	83	4528	25	- Turvo	2161	30	2126	5
					- Urussanga	4029	70	3956	3

CORONAVÍRUS

Boletim Epidemiológico

18 de setembro de 2021

CASOS, ÓBITOS, RECUPERADOS E ATIVOS POR MUNICÍPIO E MACRORREGIÃO

MEIO OESTE E SERRA	147810	2740	144538	532
- Abdon Batista	444	4	439	1
- Água Doce	1257	18	1222	17
- Alto Bela Vista	203	3	200	0
- Anita Garibaldi	1210	10	1199	1
- Arabutã	425	10	414	1
- Arroio Trinta	622	14	601	7
- Bocaina do Sul	394	3	387	4
- Bom Jardim da Serra	708	8	700	0
- Bom Retiro	901	21	871	9
- Brunópolis	318	8	307	3
- Caçador	6880	292	6565	23
- Calmon	50	7	43	0
- Campo Belo do Sul	767	23	738	6
- Campos Novos	5969	120	5841	8
- Capão Alto	180	2	174	4
- Capinzal	5067	53	5008	6
- Catanduvas	2045	31	1999	15
- Celso Ramos	458	6	452	0
- Cerro Negro	178	4	173	1
- Concórdia	17253	219	17026	8
- Correia Pinto	2055	60	1980	15
- Curitibanos	5358	185	5170	3
- Erval Velho	893	13	878	2
- Fraiburgo	5025	120	4887	18
- Frei Rogério	359	9	349	1
- Herval d'Oeste	4551	65	4463	23
- Ibiam	266	4	262	0
- Ibicaré	533	8	523	2
- Iomerê	326	10	316	0
- Ipira	465	7	452	6
- Ipumirim	844	10	828	6
- Irani	1688	20	1667	1
- Itá	1118	23	1092	3
- Jaborá	961	11	940	10
- Joaçaba	6847	73	6729	45
- Lacerdópolis	480	4	475	1
- Lages	27992	528	27318	146
- Lebon Régis	1178	57	1099	22

- Lindóia do Sul	957	12	942	3
- Luzerna	1105	16	1084	5
- Macieira	169	6	163	0
- Matos Costa	174	3	171	0
- Monte Carlo	1338	44	1292	2
- Otacílio Costa	3812	64	3736	12
- Ouro	1611	19	1591	1
- Paineira	181	6	175	0
- Palmeira	352	5	345	2
- Peritiba	456	4	452	0
- Pinheiro Preto	558	9	547	2
- Piratuba	602	11	588	3
- Ponte Alta	598	15	578	5
- Ponte Alta do Norte	332	8	324	0
- Presidente Castello Branco	483	4	479	0
- Rio das Antas	697	14	682	1
- Rio Rufino	229	5	222	2
- Salto Veloso	705	8	691	6
- Santa Cecília	1448	30	1418	0
- São Cristóvão do Sul	267	16	251	0
- São Joaquim	3312	82	3202	28
- São José do Cerrito	742	14	725	3
- Seara	3081	36	3039	6
- Tangará	1457	34	1420	3
- Timbó Grande	792	17	774	1
- Treze Tílias	981	14	955	12
- Urubici	733	25	707	1
- Urupema	292	3	288	1
- Vargem	533	4	529	0
- Vargem Bonita	806	8	794	4
- Videira	11459	123	11327	9
- Xavantina	432	5	426	1
- Zortéa	848	13	834	1

GRANDE OESTE	123895	2219	120982	694
- Abelardo Luz	1694	60	1621	13
- Águas de Chapecó	583	9	572	2
- Águas Frias	583	4	579	0
- Anchieta	699	11	687	1

CORONAVÍRUS

Boletim Epidemiológico

18 de setembro de 2021

CASOS, ÓBITOS, RECUPERADOS E ATIVOS POR MUNICÍPIO E MACRORREGIÃO

- Arvoredo	338	5	333	0	- Novo Horizonte	253		253	0
- Bandeirante	424	5	419	0	- Ouro Verde	378	12	366	0
- Barra Bonita	203	2	201	0	- Paial	209	5	203	1
- Belmonte	333	5	328	0	- Palma Sola	1044	17	1022	5
- Bom Jesus	500	9	491	0	- Palmitos	2221	57	2159	5
- Bom Jesus do Oeste	185	6	176	3	- Paraíso	139	7	132	0
- Caibi	704	16	686	2	- Passos Maia	345	13	331	1
- Campo Erê	1410	22	1383	5	- Pinhalzinho	3574	37	3537	0
- Caxambu do Sul	555	10	541	4	- Planalto Alegre	320	11	306	3
- Chapecó	41179	737	40218	224	- Ponte Serrada	1394	52	1319	23
- Cordilheira Alta	612	8	603	1	- Princesa	468	11	457	0
- Coronel Freitas	1761	27	1729	5	- Quilombo	1691	43	1645	3
- Coronel Martins	224	3	218	3	- Riqueza	601	16	585	0
- Cunha Porã	1079	26	1050	3	- Romelândia	395	8	387	0
- Cunhataí	194	1	192	1	- Saltinho	243	5	235	3
- Descanso	1091	19	1071	1	- Santa Helena	213	4	208	1
- Dionísio Cerqueira	2054	50	2002	2	- Santa Terezinha do Progresso	327	4	321	2
- Entre Rios	676	9	665	2	- Santiago do Sul	156	2	154	0
- Faxinal dos Guedes	1939	35	1891	13	- São Bernardino	382	4	378	0
- Flor do Sertão	192		192	0	- São Carlos	961	21	936	4
- Formosa do Sul	428	8	417	3	- São Domingos	1305	21	1284	0
- Galvão	454	10	444	0	- São João do Oeste	653	9	642	2
- Guaraciaba	2013	27	1985	1	- São José do Cedro	2015	26	1987	2
- Guarujá do Sul	572	11	561	0	- São Lourenço do Oeste	1523	64	1448	11
- Guatambu	978	18	956	4	- São Miguel da Boa Vista	289	7	281	1
- Iporã do Oeste	859	15	841	3	- São Miguel do Oeste	5843	70	5764	9
- Ipuçu	1067	14	1049	4	- Saudades	973	14	951	8
- Iraceminha	540	4	534	2	- Serra Alta	320	6	306	8
- Irati	318	8	310	0	- Sul Brasil	607	7	598	2
- Itapiranga	2330	18	2306	6	- Tigrinhos	373	2	370	1
- Jardinópolis	394	5	389	0	- Tunápolis	1174	10	1154	10
- Jupiá	309	6	303	0	- União do Oeste	378	12	364	2
- Lajeado Grande	255	5	250	0	- Vargeão	367	7	359	1
- Maravilha	5218	68	5145	5	- Xanxerê	10360	178	10124	58
- Marema	249	13	220	16	- Xaxim	4386	113	4080	193
- Modelo	457	11	444	2	- Outros estados				0
- Mondaiá	1201	11	1186	4	- Outros países				0
- Nova Erechim	695	10	685	0	- Não informado				0
- Nova Itaberaba	466	3	463	0					

NOTAS EXPLICATIVAS

1 - O número de pacientes recuperados considera aqueles que tenham recebido alta hospitalar e tenham decorridos 14 dias do início dos sintomas sem evolução a óbito. Limitações: por forma de concepção dos sistemas de informação, os casos são registrados de forma única, portanto, pessoas que foram internadas após a inclusão no sistema de informação, ou tenham registrados mais de um evento de internação e alta, ou não estão encerrados no SIVEP-Gripe podem não ser considerados como casos recuperados.

2 - Eventual diferença entre o total de casos confirmados ou óbitos por sexo e o total geral diz respeito a situações em que o sexo não foi informado pelo notificador.

FONTES

SANTA CATARINA. Centro de Informática e Automação do Estado de Santa Catarina - CIASC. Plataforma BoaVista, com dados da Diretoria de Vigilância Epidemiológica vinculada à Superintendência de Vigilância em Saúde da Secretaria de Estado da Saúde. Acesso em: 18 set 2021, 14h22

SANTA CATARINA. Secretaria de Estado da Saúde, Superintendência de Serviços Especializados e Regulação. Acesso em: 18 set 2021, 14h06.

BRASIL. Ministério da Saúde. Painel Coronavírus. Disponível em: <https://covid.saude.gov.br/>. Acesso em: 18 set 2021, 15h12.

Links úteis

www.coronavirus.sc.gov.br

Boletins epidemiológicos

Guia de convívio responsável

Tira dúvidas

Triagem online

Portal da Transparência

***Clique e conecte-se
ao Governo de SC***



www.coronavirus.sc.gov.br

GOVERNO DE
SANTA CATARINA

