

CORONAVÍRUS

Boletim Epidemiológico

15 de setembro de 2021

CORONAVÍRUS

Boletim Epidemiológico

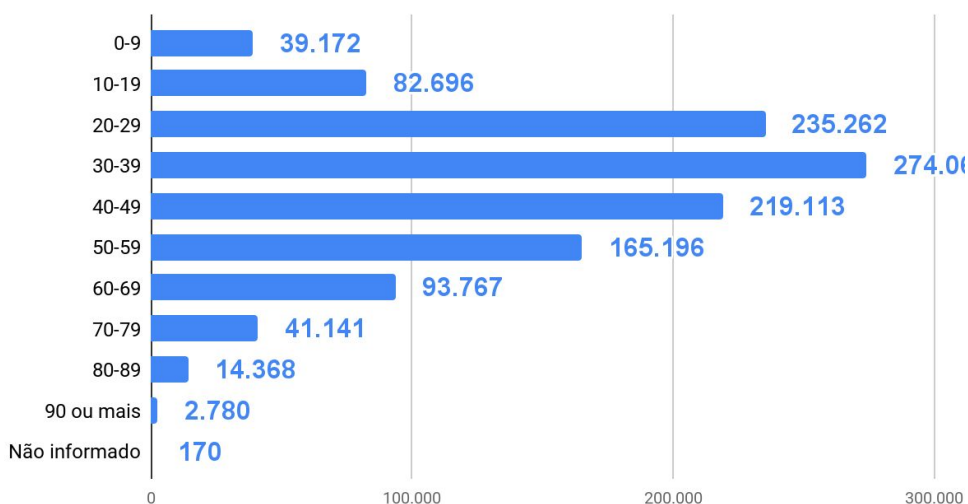
15 de setembro de 2021

DADOS GERAIS

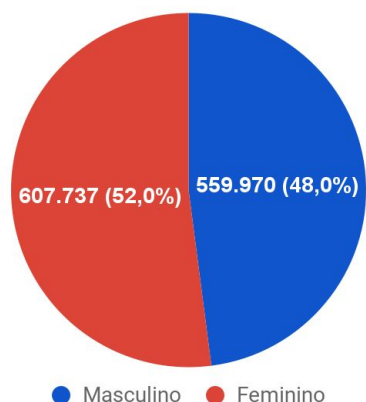
1.167.725 casos confirmados +257	162.981 casos por milhão de habitantes +36	1.143.215 pacientes recuperados +679	5.500 casos ativos -450
19.010 óbitos +28	2.653 óbitos por milhão de habitantes +4	1,63% taxa de letalidade =	7.553.789 Doses aplicadas de vacina (D1+D2+ única) 16h

TESTES PCR: **1.241.956** Testes Rápidos **1.423.050** Clínico-epidemiológico: **19.133** Em análise (Lacen): **1.184**

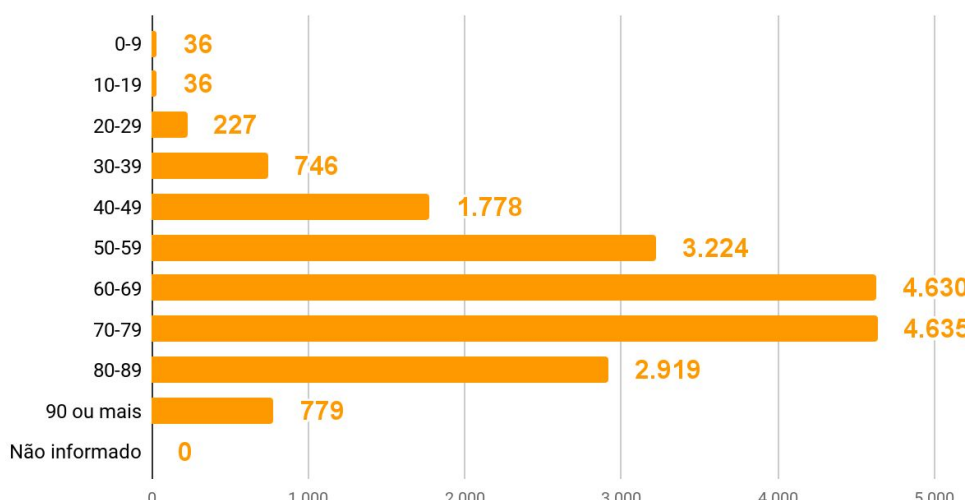
Casos por faixa etária



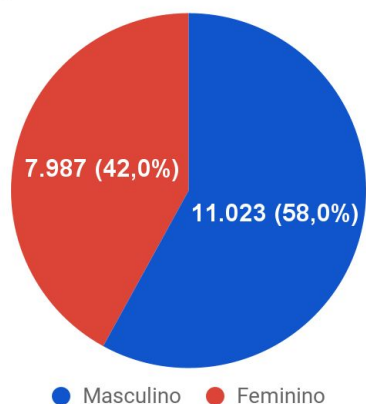
Casos confirmados por sexo



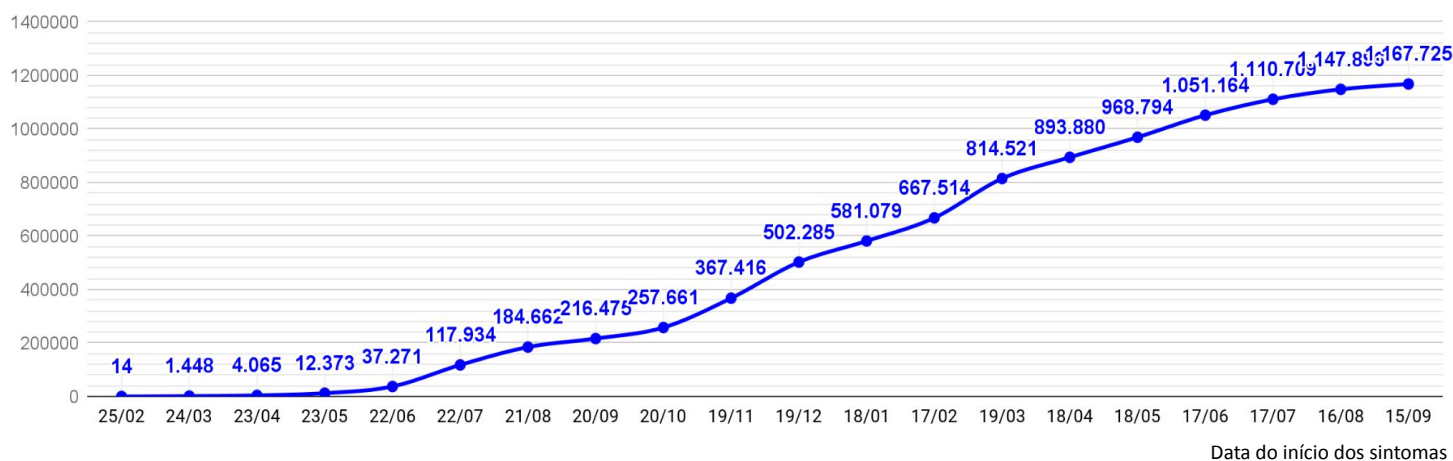
Óbitos por faixa etária



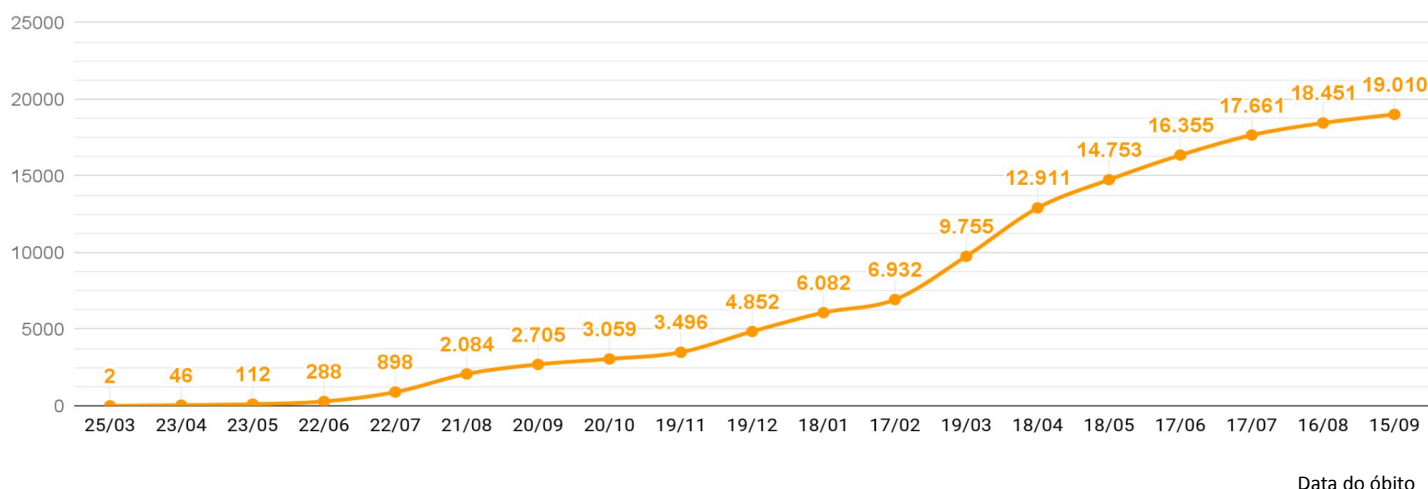
Óbitos por sexo



EVOLUÇÃO DO CASOS CONFIRMADOS (ACUMULADO)



EVOLUÇÃO DOS ÓBITOS (ACUMULADO)



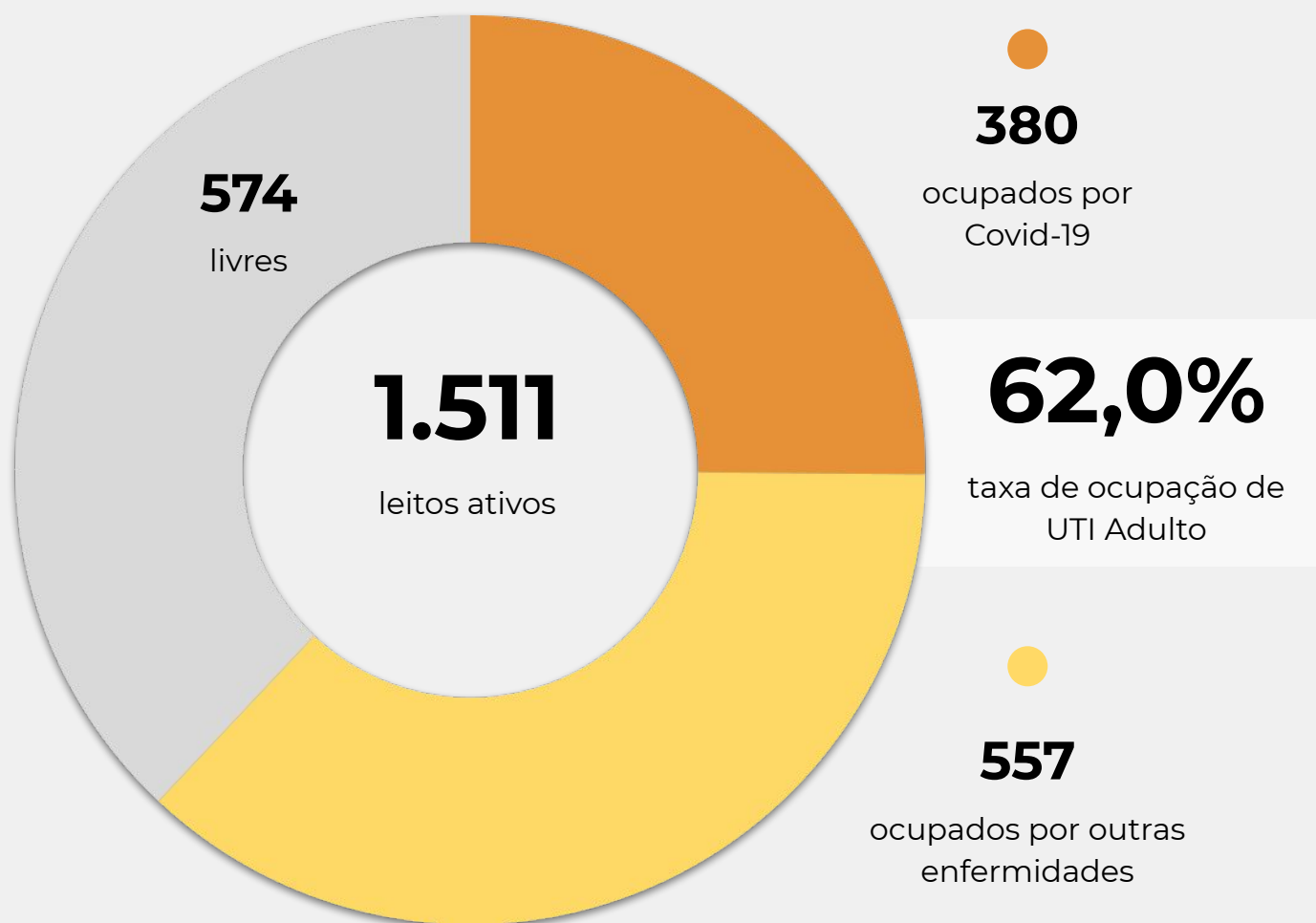
EVOLUÇÃO DOS CASOS ATIVOS



OCUPAÇÃO DE LEITOS DE UTI (TOTAL GERAL DO SUS E REDE PRIVADA)

	SUS			REDE PRIVADA			TOTAL		
	Confirmados	Suspeitos	Total	Confirmados	Suspeitos	Total	Confirmados	Suspeitos	TOTAL
Internações em UTI	357	28	385	62	4	66	419	32	451
Ventilação mecânica	155	6	161	39	3	42	194	9	203

OCUPAÇÃO DE LEITOS DE UTI ADULTO - SUS



TEMPO MÉDIO DE PERMANÊNCIA NA UTI (PACIENTES COM COVID-19): 13,7 dias

CORONAVÍRUS

Boletim Epidemiológico

15 de setembro de 2021

OCUPAÇÃO DE LEITOS DE UTI POR MACRORREGIÃO - SUS

SANTA CATARINA (TOTAL)



	TOTAL	ADULTO	PEDIÁTRICO	NEONATAL
Leitos ativos	1.809	1.511	112	186
Taxa de ocupação	65,5%	62,0%	72,3%	89,8%
Ocupados por Covid-19	385 (21,3%)	380 (25,1%)	5 (4,5%)	0 (0,0%)
Outras enfermidades	800 (44,2%)	557 (36,9%)	76 (67,9%)	167 (89,8%)
Livres	624 (34,5%)	574 (38,0%)	31 (27,7%)	19 (10,2%)

GRANDE FLORIANÓPOLIS



	TOTAL	ADULTO	PEDIÁTRICO	NEONATAL
Leitos ativos	286	232	20	34
Taxa de ocupação	67,1%	63,8%	70,0%	88,2%
Ocupados por Covid-19	31 (10,8%)	31 (13,4%)	0 (0,0%)	0 (0,0%)
Outras enfermidades	161 (56,3%)	117 (50,4%)	14 (70,0%)	30 (88,2%)
Livres	94 (32,9%)	84 (36,2%)	6 (30,0%)	4 (11,8%)

OCUPAÇÃO DE LEITOS DE UTI POR MACRORREGIÃO - SUS

FOZ DO RIO ITAJAÍ



TOTAL

ADULTO

PEDIÁTRICO

NEONATAL

Leitos ativos

170

141

13

16

Taxa de ocupação

60,6%

56,0%

61,5%

100,0%

Ocupados por Covid-19

45

26,5%

44

31,2%

1

7,7%

0

0,0%

Outras enfermidades

58

34,1%

35

24,8%

7

53,8%

16

100,0%

Livres

67

39,4%

62

44,0%

5

38,5%

0

0,0%

GRANDE OESTE



TOTAL

ADULTO

PEDIÁTRICO

NEONATAL

Leitos ativos

214

189

7

18

Taxa de ocupação

65,9%

61,9%

100,0%

94,4%

Ocupados por Covid-19

73

34,1%

73

38,6%

0

0,0%

0

0,0%

Outras enfermidades

68

31,8%

44

23,3%

7

100,0%

17

94,4%

Livres

73

34,1%

72

38,1%

0

0,0%

1

5,6%

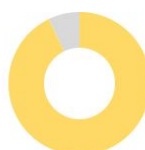
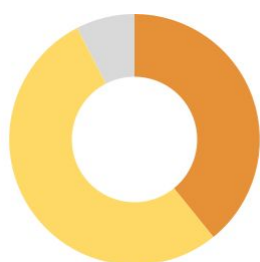
OCUPAÇÃO DE LEITOS DE UTI POR MACRORREGIÃO - SUS

MEIO OESTE E SERRA CATARINENSE



	TOTAL	ADULTO	PEDIÁTRICO	NEONATAL
Leitos ativos	238	196	19	23
Taxa de ocupação	55,5%	49,0%	73,7%	95,7%
Ocupados por Covid-19	19 (8,0%)	19 (9,7%)	0 (0,0%)	0 (0,0%)
Outras enfermidades	113 (47,5%)	77 (39,3%)	14 (73,7%)	22 (95,7%)
Livres	106 (44,5%)	100 (51,0%)	5 (26,3%)	1 (4,3%)

PLANALTO NORTE E NORDESTE



	TOTAL	ADULTO	PEDIÁTRICO	NEONATAL
Leitos ativos	383	306	21	56
Taxa de ocupação	92,4%	93,5%	76,2%	92,9%
Ocupados por Covid-19	150 (39,2%)	148 (48,4%)	2 (9,5%)	0 (0,0%)
Outras enfermidades	204 (53,3%)	138 (45,1%)	14 (66,7%)	52 (92,9%)
Livres	29 (7,6%)	20 (6,5%)	5 (23,8%)	4 (7,1%)

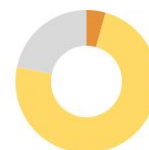
OCUPAÇÃO DE LEITOS DE UTI POR MACRORREGIÃO - SUS

SUL



	TOTAL	ADULTO	PEDIÁTRICO	NEONATAL
Leitos ativos	241	205	9	27
Taxa de ocupação	45,2%	42,4%	44,4%	66,7%
Ocupados por Covid-19	19 (7,9%)	18 (8,8%)	1 (11,1%)	0 (0,0%)
Outras enfermidades	90 (37,3%)	69 (33,7%)	3 (33,3%)	18 (66,7%)
Livres	132 (54,8%)	118 (57,6%)	5 (55,6%)	9 (33,3%)

VALE DO ITAJAÍ



	TOTAL	ADULTO	PEDIÁTRICO	NEONATAL
Leitos ativos	277	242	23	12
Taxa de ocupação	55,6%	51,2%	78,3%	100,0%
Ocupados por Covid-19	48 (17,3%)	47 (19,4%)	1 (4,3%)	0 (0,0%)
Outras enfermidades	106 (38,3%)	77 (31,8%)	17 (73,9%)	12 (100,0%)
Livres	123 (44,4%)	118 (48,8%)	5 (21,7%)	0 (0,0%)

SOLICITAÇÕES DE TRANSFERÊNCIA PARA LEITOS DE UTI COVID-19

Dados encaminhados pelos hospitais à Central de Regulação de Internações Macrorregionais

GRANDE OESTE - CHAPECÓ	0
MEIO OESTE - JOAÇABA	0
SERRA - LAGES	0
NORTE - JOINVILLE	0
VALE - BLUMENAU	0
FOZ - ITAJAÍ	0
SUL - CRICIÚMA	0
GRANDE FLORIANÓPOLIS	0
TOTAL	0

CORONAVÍRUS

Boletim Epidemiológico

15 de setembro de 2021

CASOS, ÓBITOS, RECUPERADOS E ATIVOS POR MUNICÍPIO E MACRORREGIÃO

GRANDE FLORIANÓPOLIS	190656	2610	186787	1259
- Águas Mornas	737	10	724	3
- Alfredo Wagner	1098	7	1090	1
- Angelina	566	2	557	7
- Anitápolis	356	5	351	0
- Antônio Carlos	1667	27	1634	6
- Biguaçu	11513	169	11276	68
- Canelinha	1454	17	1435	2
- Florianópolis	80758	1050	79150	558
- Garopaba	3454	44	3392	18
- Governador Celso Ramos	2771	27	2730	14
- Leoberto Leal	353	2	351	0
- Major Gercino	346	6	338	2
- Nova Trento	2135	18	2100	17
- Palhoça	29206	340	28691	175
- Paulo Lopes	1306	15	1282	9
- Rancho Queimado	505	3	498	4
- Santo Amaro da Imperatriz	3864	75	3752	37
- São Bonifácio	470	7	462	1
- São João Batista	5090	96	4935	59
- São José	35422	594	34580	248
- São Pedro de Alcântara	757	11	743	3
- Tijucas	6828	85	6716	27

VALE DO ITAJAÍ	169504	2230	166792	482
- Agrolândia	1700	29	1657	14
- Agronômica	675	14	658	3
- Apiúna	881	18	854	9
- Ascurra	1307	13	1289	5
- Atalanta	504	11	493	0
- Aurora	899	16	871	12
- Benedito Novo	1100	19	1080	1
- Blumenau	58406	650	57632	124
- Botuverá	958	10	947	1
- Braço do Trombudo	739	7	728	4
- Brusque	29688	316	29320	52
- Chapadão do Lageado	409	6	402	1
- Dona Emma	503	4	487	12
- Doutor Pedrinho	458	6	452	0

- Gaspar	8736	186	8542	8
- Guabiruba	3899	47	3849	3
- Ibirama	1859	39	1795	25
- Imbuia	648	10	635	3
- Indaial	10697	134	10550	13
- Ituporanga	3894	67	3821	6
- José Boiteux	687	9	671	7
- Laurentino	1230	11	1208	11
- Lontras	1249	25	1208	16
- Mirim Doce	317	6	311	0
- Petrolândia	852	27	820	5
- Pomerode	5640	72	5563	5
- Pouso Redondo	1825	40	1777	8
- Presidente Getúlio	1882	39	1831	12
- Presidente Nereu	131	4	126	1
- Rio do Campo	608	8	597	3
- Rio do Oeste	879	16	851	12
- Rio do Sul	9485	138	9278	69
- Rio dos Cedros	996	26	970	0
- Rodeio	1591	28	1562	1
- Salete	871	9	860	2
- Santa Terezinha	536	7	526	3
- Taió	2305	23	2277	5
- Timbó	7546	90	7454	2
- Trombudo Central	1286	25	1257	4
- Vidal Ramos	696	12	683	1
- Vitor Meireles	523	8	509	6
- Witmarsum	409	5	391	13

FOZ DO RIO ITAJAÍ	126400	2132	123617	651
- Balneário Camboriú	26898	408	26336	154
- Balneário Piçarras	5337	61	5250	26
- Bombinhas	3620	64	3545	11
- Camboriú	14115	172	13875	68
- Ilhota	2015	38	1975	2
- Itajaí	39730	760	38758	212
- Itapema	12654	249	12393	12
- Luiz Alves	2277	13	2261	3
- Navegantes	10831	209	10520	102

CORONAVÍRUS

Boletim Epidemiológico

15 de setembro de 2021

CASOS, ÓBITOS, RECUPERADOS E ATIVOS POR MUNICÍPIO E MACRORREGIÃO

- Penha	6027	101	5890	36
- Porto Belo	2896	57	2814	25

PL. NORTE E NORDESTE	231570	3901	226596	1073
- Araquari	4139	84	4026	29
- Balneário Barra do Sul	1549	48	1482	19
- Barra Velha	4954	125	4792	37
- Bela Vista do Toldo	85	4	79	2
- Campo Alegre	1395	40	1329	26
- Canoinhas	7205	113	7049	43
- Corupá	2009	40	1965	4
- Garuva	2263	33	2217	13
- Guaramirim	6761	93	6652	16
- Irineópolis	788	14	774	0
- Itaiópolis	2775	53	2718	4
- Itapoá	3577	71	3500	6
- Jaraguá do Sul	33801	420	33331	50
- Joinville	112385	1864	109824	697
- Mafra	5573	129	5437	7
- Major Vieira	654	6	645	3
- Massaranduba	2903	22	2866	15
- Monte Castelo	954	22	929	3
- Papanduva	1745	46	1694	5
- Porto União	4493	86	4391	16
- Rio Negrinho	5893	124	5762	7
- São Bento do Sul	11422	184	11217	21
- São Francisco do Sul	7527	160	7331	36
- São João do Itaperiú	670	13	657	0
- Schroeder	3756	39	3706	11
- Três Barras	2294	68	2223	3

SUL	178021	3190	174280	551
- Araranguá	11049	250	10786	13
- Armazém	1451	35	1411	5
- Balneário Arroio do Silva	2169	58	2106	5
- Balneário Gaivota	1368	38	1318	12
- Balneário Rincão	1510	52	1449	9
- Braço do Norte	8631	108	8499	24
- Capivari de Baixo	4622	83	4522	17

- Cocal do Sul	3698	63	3633	2
- Criciúma	38369	650	37645	74
- Ermo	369	5	364	0
- Forquilha	6561	63	6487	11
- Grão-Pará	1399	12	1380	7
- Gravatal	2184	50	2121	13
- Içara	7593	132	7437	24
- Imaruí	1061	22	1039	0
- Imbituba	6994	110	6864	20
- Jacinto Machado	1446	35	1407	4
- Jaguaruna	3469	61	3403	5
- Laguna	5734	152	5565	17
- Lauro Müller	2591	59	2530	2
- Maracajá	1244	20	1220	4
- Meleiro	1281	25	1255	1
- Morro da Fumaça	3618	44	3573	1
- Morro Grande	571	7	560	4
- Nova Veneza	3018	35	2979	4
- Orleans	5429	87	5336	6
- Passo de Torres	1334	28	1300	6
- Pedras Grandes	796	23	773	0
- Pescaria Brava	2214	26	2185	3
- Praia Grande	1136	17	1108	11
- Rio Fortuna	813	10	802	1
- Sangão	1912	13	1894	5
- Santa Rosa de Lima	321	5	315	1
- Santa Rosa do Sul	1236	26	1205	5
- São João do Sul	1071	16	1044	11
- São Ludgero	3132	36	3092	4
- São Martinho	752	15	737	0
- Siderópolis	1418	49	1367	2
- Sombrio	3880	81	3766	33
- Timbé do Sul	942	17	922	3
- Treviso	876	12	864	0
- Treze de Maio	1226	14	1193	19
- Tubarão	21344	446	20744	154
- Turvo	2161	30	2126	5
- Urussanga	4028	70	3954	4

CORONAVÍRUS

Boletim Epidemiológico

15 de setembro de 2021

CASOS, ÓBITOS, RECUPERADOS E ATIVOS POR MUNICÍPIO E MACRORREGIÃO

MEIO OESTE E SERRA	147798	2733	144452	613
- Abdon Batista	444	4	439	1
- Água Doce	1257	18	1219	20
- Alto Bela Vista	203	3	200	0
- Anita Garibaldi	1210	10	1199	1
- Arabutã	425	10	413	2
- Arroio Trinta	622	14	601	7
- Bocaina do Sul	394	3	387	4
- Bom Jardim da Serra	709	7	700	2
- Bom Retiro	901	21	870	10
- Brunópolis	317	8	307	2
- Caçador	6878	291	6561	26
- Calmon	50	7	43	0
- Campo Belo do Sul	764	23	738	3
- Campos Novos	5967	120	5840	7
- Capão Alto	180	2	174	4
- Capinzal	5068	53	5011	4
- Catanduvas	2052	31	2007	14
- Celso Ramos	458	6	452	0
- Cerro Negro	178	4	173	1
- Concórdia	17251	218	17026	7
- Correia Pinto	2055	60	1980	15
- Curitibanos	5358	185	5162	11
- Erval Velho	893	13	878	2
- Fraiburgo	5025	119	4886	20
- Frei Rogério	358	9	347	2
- Herval d'Oeste	4553	65	4465	23
- Ibiam	266	4	262	0
- Ibicaré	532	8	522	2
- Iomerê	326	10	316	0
- Ipira	464	7	451	6
- Ipumirim	844	10	828	6
- Irani	1688	20	1665	3
- Itá	1118	23	1090	5
- Jaborá	963	11	942	10
- Joaçaba	6853	73	6734	46
- Lacerdópolis	480	4	475	1
- Lages	27975	528	27284	163
- Lebon Régis	1175	57	1041	77

- Lindóia do Sul	955	12	942	1
- Luzerna	1106	16	1085	5
- Macieira	169	6	163	0
- Matos Costa	174	3	171	0
- Monte Carlo	1361	44	1314	3
- Otacílio Costa	3812	64	3736	12
- Ouro	1611	19	1591	1
- Painel	181	6	175	0
- Palmeira	352	5	345	2
- Peritiba	456	4	452	0
- Pinheiro Preto	558	9	547	2
- Piratuba	602	11	588	3
- Ponte Alta	598	15	579	4
- Ponte Alta do Norte	332	8	324	0
- Presidente Castello Branco	483	4	479	0
- Rio das Antas	697	14	682	1
- Rio Rufino	229	5	222	2
- Salto Veloso	705	8	689	8
- Santa Cecília	1448	30	1418	0
- São Cristóvão do Sul	267	16	251	0
- São Joaquim	3303	82	3198	23
- São José do Cerrito	741	13	724	4
- Seara	3079	35	3039	5
- Tangará	1456	33	1420	3
- Timbó Grande	792	17	774	1
- Treze Tílias	979	14	954	11
- Urubici	731	25	706	0
- Urupema	292	3	287	2
- Vargem	533	4	529	0
- Vargem Bonita	807	8	796	3
- Videira	11455	123	11324	8
- Xavantina	432	5	426	1
- Zortéa	848	13	834	1

GRANDE OESTE	123776	2214	120691	871
- Abelardo Luz	1692	60	1614	18
- Águas de Chapecó	583	9	571	3
- Águas Frias	583	4	575	4
- Anchieta	699	11	687	1

CORONAVÍRUS

Boletim Epidemiológico

15 de setembro de 2021

CASOS, ÓBITOS, RECUPERADOS E ATIVOS POR MUNICÍPIO E MACRORREGIÃO

- Arvoredo	338	5	333	0	- Novo Horizonte	253		253	0
- Bandeirante	424	5	419	0	- Ouro Verde	378	12	365	1
- Barra Bonita	203	2	201	0	- Paial	209	5	204	0
- Belmonte	333	5	328	0	- Palma Sola	1043	17	1022	4
- Bom Jesus	500	9	489	2	- Palmitos	2222	57	2158	7
- Bom Jesus do Oeste	185	6	176	3	- Paraíso	139	7	132	0
- Caibi	703	16	682	5	- Passos Maia	345	13	330	2
- Campo Erê	1410	22	1380	8	- Pinhalzinho	3574	37	3536	1
- Caxambu do Sul	555	10	540	5	- Planalto Alegre	318	10	304	4
- Chapecó	41146	733	40054	359	- Ponte Serrada	1392	52	1317	23
- Cordilheira Alta	612	8	602	2	- Princesa	468	11	457	0
- Coronel Freitas	1757	27	1725	5	- Quilombo	1690	43	1644	3
- Coronel Martins	222	3	219	0	- Riqueza	601	16	584	1
- Cunha Porã	1076	26	1049	1	- Romelândia	395	8	387	0
- Cunhataí	193	1	191	1	- Saltinho	243	5	236	2
- Descanso	1090	19	1071	0	- Santa Helena	213	4	208	1
- Dionísio Cerqueira	2053	50	2001	2	- Santa Terezinha do Progresso	327	4	321	2
- Entre Rios	676	9	665	2	- Santiago do Sul	156	2	154	0
- Faxinal dos Guedes	1938	35	1889	14	- São Bernardino	382	4	378	0
- Flor do Sertão	192		192	0	- São Carlos	960	21	933	6
- Formosa do Sul	426	8	417	1	- São Domingos	1305	21	1284	0
- Galvão	454	10	444	0	- São João do Oeste	652	9	641	2
- Guaraciaba	2012	27	1985	0	- São José do Cedro	2015	26	1986	3
- Guarujá do Sul	572	11	560	1	- São Lourenço do Oeste	1508	64	1435	9
- Guatambu	977	18	954	5	- São Miguel da Boa Vista	288	7	281	0
- Iporã do Oeste	859	15	840	4	- São Miguel do Oeste	5837	70	5758	9
- Ipuçu	1063	14	1047	2	- Saudades	971	14	949	8
- Iraceminha	541	4	535	2	- Serra Alta	320	6	306	8
- Irati	317	8	308	1	- Sul Brasil	607	7	598	2
- Itapiranga	2330	18	2306	6	- Tigrinhos	373	2	370	1
- Jardinópolis	394	5	389	0	- Tunápolis	1174	10	1154	10
- Jupiá	311	6	305	0	- União do Oeste	374	12	360	2
- Lajeado Grande	255	5	250	0	- Vargeão	367	7	358	2
- Maravilha	5218	68	5138	12	- Xanxerê	10345	178	10110	57
- Marema	249	13	220	16	- Xaxim	4373	113	4070	190
- Modelo	457	11	443	3	- Outros estados				0
- Mondaiá	1200	11	1166	23	- Outros países				0
- Nova Erechim	695	10	685	0	- Não informado				0
- Nova Itaberaba	466	3	463	0					

NOTAS EXPLICATIVAS

1 - O número de pacientes recuperados considera aqueles que tenham recebido alta hospitalar e tenham decorridos 14 dias do início dos sintomas sem evolução a óbito. Limitações: por forma de concepção dos sistemas de informação, os casos são registrados de forma única, portanto, pessoas que foram internadas após a inclusão no sistema de informação, ou tenham registrados mais de um evento de internação e alta, ou não estão encerrados no SIVEP-Gripe podem não ser considerados como casos recuperados.

2 - Eventual diferença entre o total de casos confirmados ou óbitos por sexo e o total geral diz respeito a situações em que o sexo não foi informado pelo notificador.

FONTES

SANTA CATARINA. Centro de Informática e Automação do Estado de Santa Catarina - CIASC. Plataforma BoaVista, com dados da Diretoria de Vigilância Epidemiológica vinculada à Superintendência de Vigilância em Saúde da Secretaria de Estado da Saúde. Acesso em: 15 set 2021, 14h22

SANTA CATARINA. Secretaria de Estado da Saúde, Superintendência de Serviços Especializados e Regulação. Acesso em: 15 set 2021, 14h06.

BRASIL. Ministério da Saúde. Painel Coronavírus. Disponível em: <https://covid.saude.gov.br/>. Acesso em: 15 set 2021, 15h12.

Links úteis

www.coronavirus.sc.gov.br

Boletins epidemiológicos

Guia de convívio responsável

Tira dúvidas

Triagem online

Portal da Transparência

***Clique e conecte-se
ao Governo de SC***



www.coronavirus.sc.gov.br

GOVERNO DE
SANTA CATARINA

