

# ***CORONAVÍRUS***

## **Boletim Epidemiológico**

10 de setembro de 2021

# CORONAVÍRUS

## Boletim Epidemiológico

10 de setembro de 2021

### DADOS GERAIS

**1.166.453**  
casos confirmados  
**+297**

**162.804**  
casos por milhão de habitantes  
**+41**

**1.139.496**  
pacientes recuperados  
**+864**

**8.050**  
casos ativos  
**-595**

**18.907**  
óbitos  
**+28**

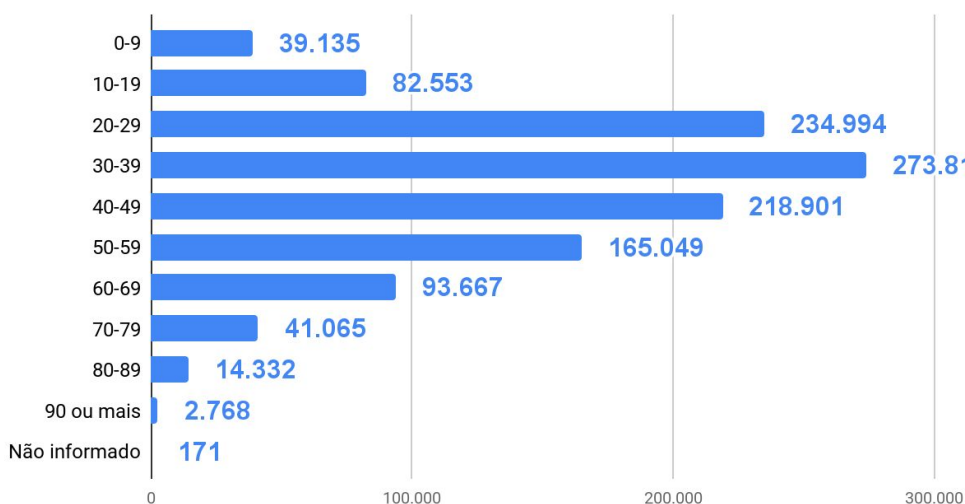
**2.639**  
óbitos por milhão de habitantes  
**+4**

**1,62%**  
taxa de letalidade  
**=**

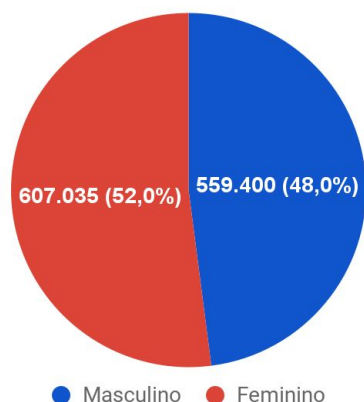
**7.387.602**  
Doses aplicadas de vacina (D1+D2+ única) <sup>16h</sup>

**TESTES** PCR: **1.236.935** Testes Rápidos **1.426.065** Clínico-epidemiológico: **19.217** Em análise (Lacen): **1.332**

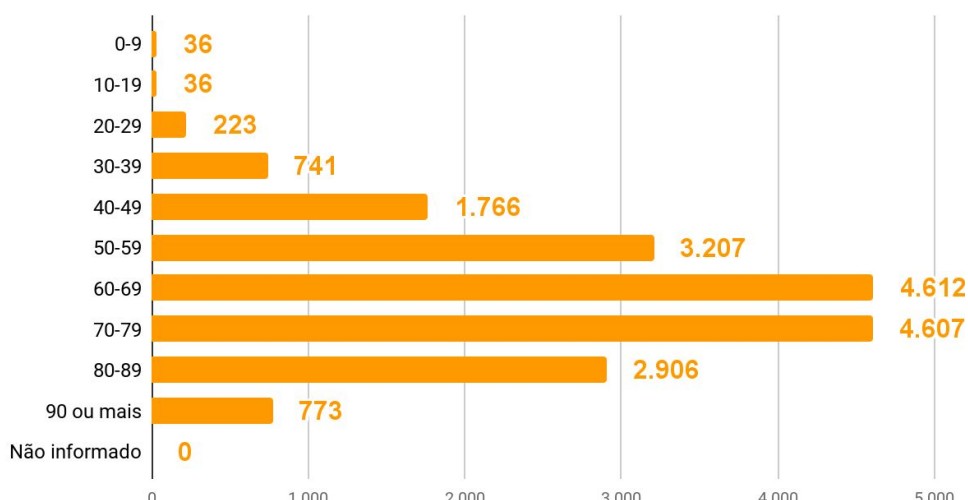
### Casos por faixa etária



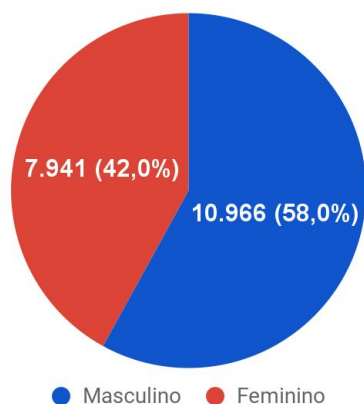
### Casos confirmados por sexo



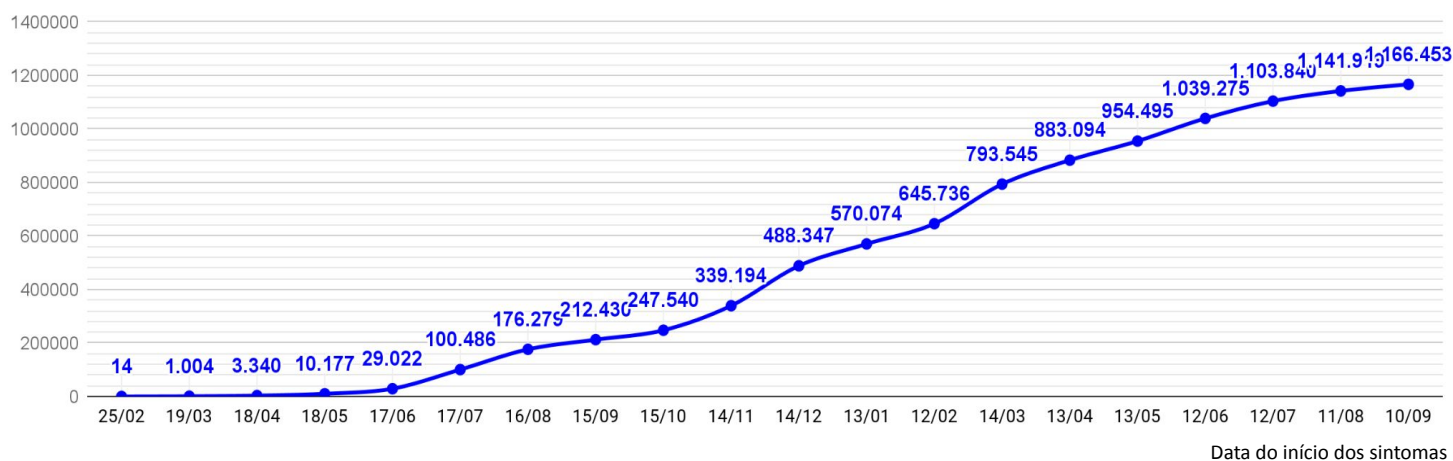
### Óbitos por faixa etária



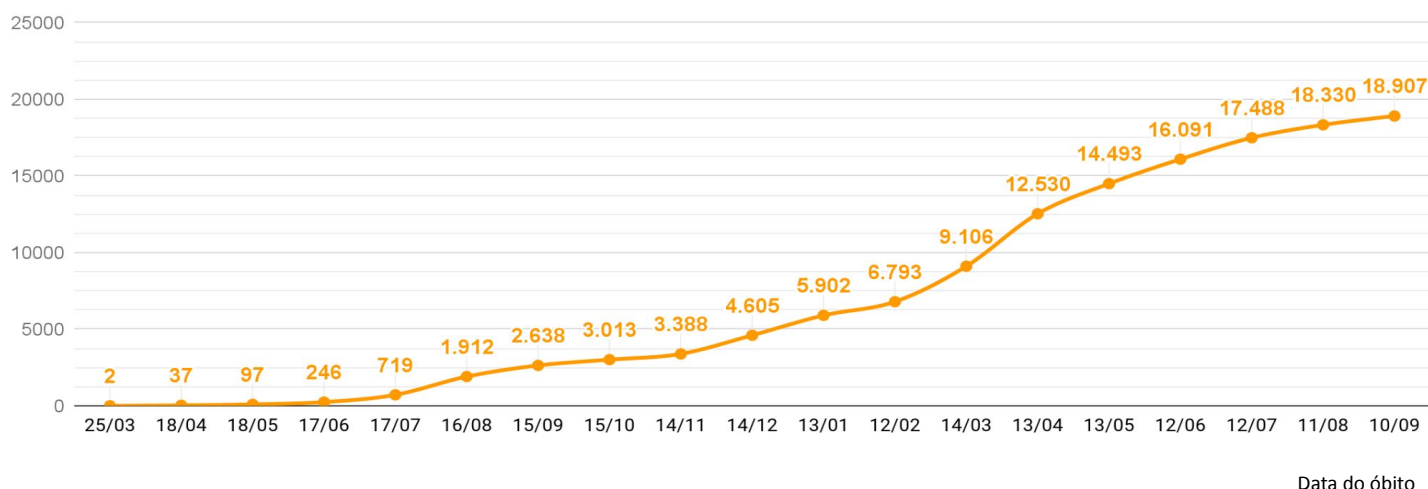
### Óbitos por sexo



### EVOLUÇÃO DO CASOS CONFIRMADOS (ACUMULADO)



### EVOLUÇÃO DOS ÓBITOS (ACUMULADO)



### EVOLUÇÃO DOS CASOS ATIVOS

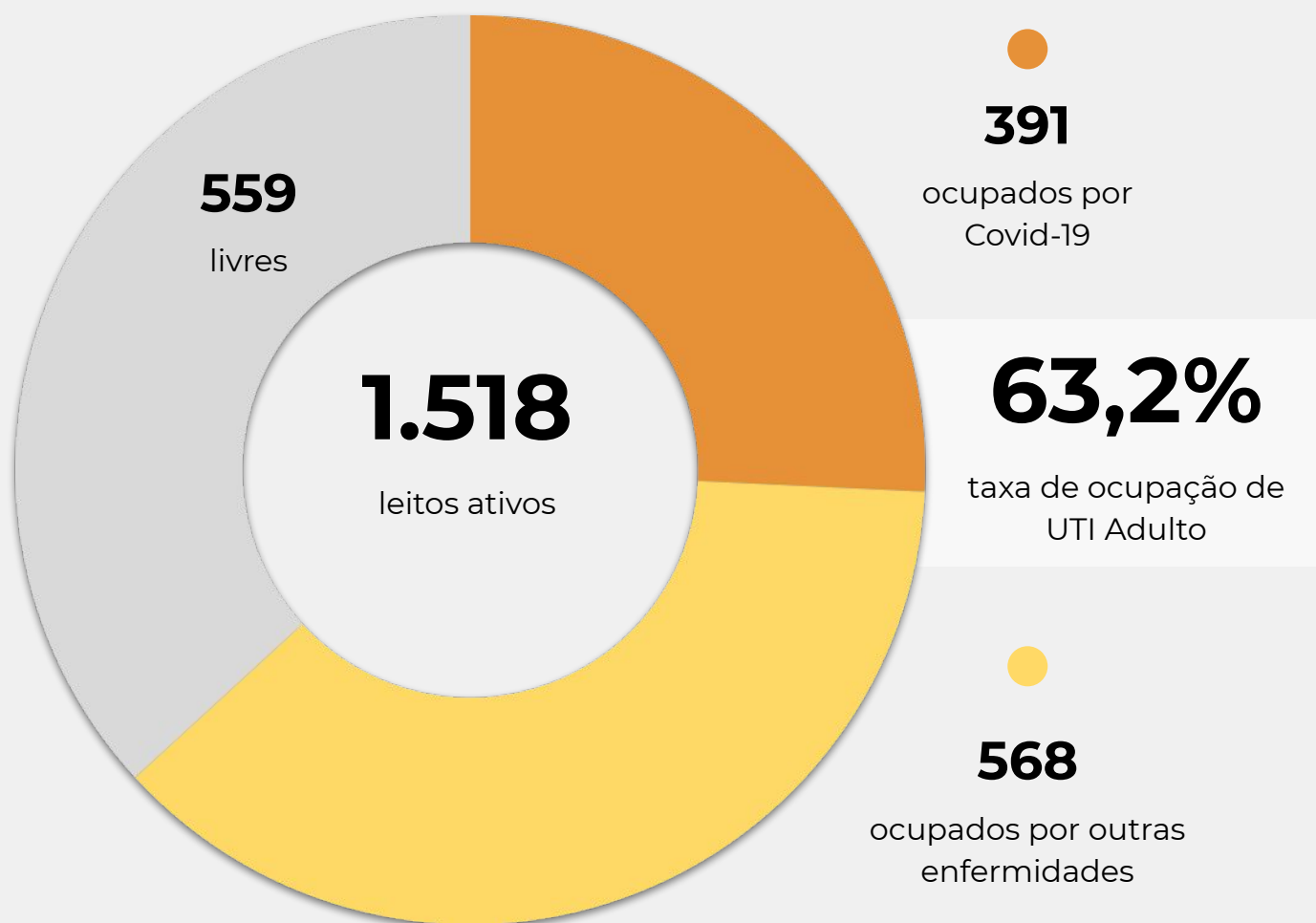




### OCUPAÇÃO DE LEITOS DE UTI (TOTAL GERAL DO SUS E REDE PRIVADA)

	SUS			REDE PRIVADA			TOTAL		
	Confirmados	Suspeitos	Total	Confirmados	Suspeitos	Total	Confirmados	Suspeitos	TOTAL
Internações em UTI	374	20	<b>394</b>	65	6	<b>71</b>	439	26	<b>465</b>
Ventilação mecânica	156	5	<b>161</b>	50	3	<b>53</b>	206	8	<b>214</b>

### OCUPAÇÃO DE LEITOS DE UTI ADULTO - SUS



**TEMPO MÉDIO DE PERMANÊNCIA NA UTI (PACIENTES COM COVID-19): 13,7 dias**

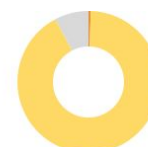
# CORONAVÍRUS

## Boletim Epidemiológico

10 de setembro de 2021

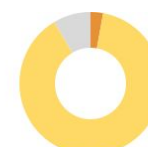
### OCUPAÇÃO DE LEITOS DE UTI POR MACRORREGIÃO - SUS

#### SANTA CATARINA (TOTAL)



	TOTAL		ADULTO		PEDIÁTRICO		NEONATAL	
Leitos ativos	1.819		1.518		107		194	
Taxa de ocupação	66,3%		63,2%		63,6%		92,3%	
Ocupados por Covid-19	394	21,7%	391	25,8%	2	1,9%	1	0,5%
Outras enfermidades	812	44,6%	568	37,4%	66	61,7%	178	91,8%
Livres	613	33,7%	559	36,8%	39	36,4%	15	7,7%

#### GRANDE FLORIANÓPOLIS



	TOTAL		ADULTO		PEDIÁTRICO		NEONATAL	
Leitos ativos	293		238		20		35	
Taxa de ocupação	62,5%		57,1%		75,0%		91,4%	
Ocupados por Covid-19	24	8,2%	23	9,7%	0	0,0%	1	2,9%
Outras enfermidades	159	54,3%	113	47,5%	15	75,0%	31	88,6%
Livres	110	37,5%	102	42,9%	5	25,0%	3	8,6%

### OCUPAÇÃO DE LEITOS DE UTI POR MACRORREGIÃO - SUS

#### FOZ DO RIO ITAJAÍ



#### TOTAL

#### ADULTO

#### PEDIÁTRICO

#### NEONATAL

Leitos ativos

**174**

**145**

**13**

**16**

Taxa de ocupação

**55,2%**

**53,8%**

**23,1%**

**93,8%**

Ocupados por Covid-19

**41**

23,6%

**41**

28,3%

**0**

0,0%

**0**

0,0%

Outras enfermidades

**55**

31,6%

**37**

25,5%

**3**

23,1%

**15**

93,8%

Livres

**78**

44,8%

**67**

46,2%

**10**

76,9%

**1**

6,3%

#### GRANDE OESTE



#### TOTAL

#### ADULTO

#### PEDIÁTRICO

#### NEONATAL

Leitos ativos

**214**

**189**

**7**

**18**

Taxa de ocupação

**67,8%**

**63,5%**

**100,0%**

**100,0%**

Ocupados por Covid-19

**75**

35,0%

**75**

39,7%

**0**

0,0%

**0**

0,0%

Outras enfermidades

**70**

32,7%

**45**

23,8%

**7**

100,0%

**18**

100,0%

Livres

**69**

32,2%

**69**

36,5%

**0**

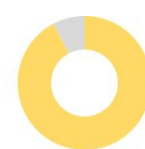
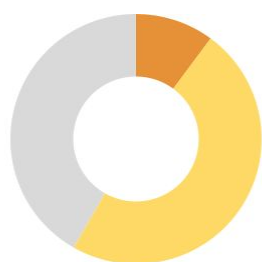
0,0%

**0**

0,0%

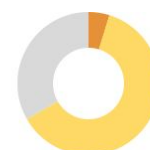
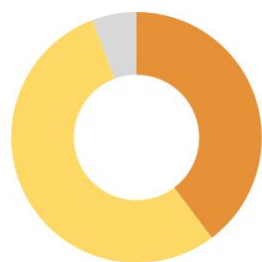
### OCUPAÇÃO DE LEITOS DE UTI POR MACRORREGIÃO - SUS

#### MEIO OESTE E SERRA CATARINENSE



	TOTAL		ADULTO		PEDIÁTRICO		NEONATAL	
Leitos ativos	237		194		17		26	
Taxa de ocupação	58,2%		52,6%		70,6%		92,3%	
Ocupados por Covid-19	24	10,1%	24	12,4%	0	0,0%	0	0,0%
Outras enfermidades	114	48,1%	78	40,2%	12	70,6%	24	92,3%
Livres	99	41,8%	92	47,4%	5	29,4%	2	7,7%

#### PLANALTO NORTE E NORDESTE



	TOTAL		ADULTO		PEDIÁTRICO		NEONATAL	
Leitos ativos	385		308		21		56	
Taxa de ocupação	94,3%		97,1%		66,7%		89,3%	
Ocupados por Covid-19	153	39,7%	152	49,4%	1	4,8%	0	0,0%
Outras enfermidades	210	54,5%	147	47,7%	13	61,9%	50	89,3%
Livres	22	5,7%	9	2,9%	7	33,3%	6	10,7%



### OCUPAÇÃO DE LEITOS DE UTI POR MACRORREGIÃO - SUS

**SUL**



**TOTAL**

**ADULTO**

**PEDIÁTRICO**

**NEONATAL**

Leitos ativos

**241**

**205**

**8**

**28**

Taxa de ocupação

**51,9%**

**46,8%**

**50,0%**

**89,3%**

Ocupados por Covid-19

**24**

10,0%

**24**

11,7%

**0**

0,0%

**0**

0,0%

Outras enfermidades

**101**

41,9%

**72**

35,1%

**4**

50,0%

**25**

89,3%

Livres

**116**

48,1%

**109**

53,2%

**4**

50,0%

**3**

10,7%

**VALE DO ITAJAÍ**



**TOTAL**

**ADULTO**

**PEDIÁTRICO**

**NEONATAL**

Leitos ativos

**275**

**239**

**21**

**15**

Taxa de ocupação

**56,7%**

**53,6%**

**61,9%**

**100,0%**

Ocupados por Covid-19

**53**

19,3%

**52**

21,8%

**1**

4,8%

**0**

0,0%

Outras enfermidades

**103**

37,5%

**76**

31,8%

**12**

57,1%

**15**

100,0%

Livres

**119**

43,3%

**111**

46,4%

**8**

38,1%

**0**

0,0%



### SOLICITAÇÕES DE TRANSFERÊNCIA PARA LEITOS DE UTI COVID-19

Dados encaminhados pelos hospitais à Central de Regulação de Internações Macrorregionais

<b>GRANDE OESTE - CHAPECÓ</b>	<b>0</b>
<b>MEIO OESTE - JOAÇABA</b>	<b>0</b>
<b>SERRA - LAGES</b>	<b>0</b>
<b>NORTE - JOINVILLE</b>	<b>0</b>
<b>VALE - BLUMENAU</b>	<b>0</b>
<b>FOZ - ITAJAÍ</b>	<b>0</b>
<b>SUL - CRICIÚMA</b>	<b>0</b>
<b>GRANDE FLORIANÓPOLIS</b>	<b>0</b>
<b>TOTAL</b>	<b>0</b>

# CORONAVÍRUS

## Boletim Epidemiológico

10 de setembro de 2021

### CASOS, ÓBITOS, RECUPERADOS E ATIVOS POR MUNICÍPIO E MACRORREGIÃO

<b>GRANDE FLORIANÓPOLIS</b>	<b>190127</b>	<b>2602</b>	<b>186320</b>	<b>1205</b>
- Águas Mornas	737	10	724	3
- Alfredo Wagner	1098	7	1090	1
- Angelina	561	2	554	5
- Anitápolis	356	5	351	0
- Antônio Carlos	1662	27	1627	8
- Biguaçu	11480	168	11237	75
- Canelinha	1454	17	1433	4
- Florianópolis	80525	1044	78956	525
- Garopaba	3444	44	3372	28
- Governador Celso Ramos	2756	27	2724	5
- Leoberto Leal	353	2	347	4
- Major Gercino	345	6	338	1
- Nova Trento	2125	18	2096	11
- Palhoça	29132	340	28605	187
- Paulo Lopes	1303	15	1281	7
- Rancho Queimado	505	3	496	6
- Santo Amaro da Imperatriz	3844	75	3744	25
- São Bonifácio	469	7	457	5
- São João Batista	5084	96	4926	62
- São José	35321	593	34505	223
- São Pedro de Alcântara	757	11	743	3
- Tijucas	6816	85	6714	17

<b>VALE DO ITAJAÍ</b>	<b>169458</b>	<b>2219</b>	<b>166384</b>	<b>855</b>
- Agrolândia	1699	29	1656	14
- Agronômica	674	14	658	2
- Apiúna	881	18	848	15
- Ascurra	1307	13	1283	11
- Atalanta	504	11	493	0
- Aurora	894	16	871	7
- Benedito Novo	1100	19	1078	3
- Blumenau	58414	648	57479	287
- Botuverá	959	10	939	10
- Braço do Trombudo	739	7	728	4
- Brusque	29652	315	29231	106
- Chapadão do Lageado	409	5	401	3
- Dona Emma	503	4	486	13
- Doutor Pedrinho	458	6	451	1

- Gaspar	8732	183	8534	15
- Guabiruba	3898	47	3844	7
- Ibirama	1858	38	1787	33
- Imbuia	646	10	632	4
- Indaial	10699	134	10523	42
- Ituporanga	3891	67	3806	18
- José Boiteux	687	9	671	7
- Laurentino	1230	11	1204	15
- Lontras	1246	23	1194	29
- Mirim Doce	317	6	311	0
- Petrolândia	848	27	818	3
- Pomerode	5643	72	5557	14
- Pouso Redondo	1825	40	1773	12
- Presidente Getúlio	1883	39	1830	14
- Presidente Nereu	131	4	124	3
- Rio do Campo	608	8	594	6
- Rio do Oeste	879	15	852	12
- Rio do Sul	9482	138	9267	77
- Rio dos Cedros	995	26	969	0
- Rodeio	1591	28	1562	1
- Salete	871	9	860	2
- Santa Terezinha	536	7	525	4
- Taió	2307	23	2271	13
- Timbó	7547	90	7442	15
- Trombudo Central	1287	25	1253	9
- Vidal Ramos	696	12	681	3
- Vitor Meireles	523	8	510	5
- Witmarsum	409	5	388	16

<b>FOZ DO RIO ITAJAÍ</b>	<b>126211</b>	<b>2123</b>	<b>123254</b>	<b>834</b>
- Balneário Camboriú	26817	407	26199	211
- Balneário Piçarras	5417	59	5328	30
- Bombinhas	3615	64	3535	16
- Camboriú	14077	170	13819	88
- Ilhota	2012	38	1972	2
- Itajaí	39649	757	38597	295
- Itapema	12647	249	12359	39
- Luiz Alves	2276	13	2253	10
- Navegantes	10793	209	10486	98

# CORONAVÍRUS

## Boletim Epidemiológico

10 de setembro de 2021

### CASOS, ÓBITOS, RECUPERADOS E ATIVOS POR MUNICÍPIO E MACRORREGIÃO

- Penha	6031	101	5905	25	- Cocal do Sul	3699	63	3621	15
- Porto Belo	2877	56	2801	20	- Criciúma	38350	648	37562	140
<b>PL. NORTE E NORDESTE</b>	<b>231334</b>	<b>3861</b>	<b>225264</b>	<b>2209</b>	- Ermo	369	5	364	0
- Araquari	4130	84	3976	70	- Forquilha	6559	63	6481	15
- Balneário Barra do Sul	1535	47	1473	15	- Grão-Pará	1398	12	1375	11
- Barra Velha	4937	124	4767	46	- Gravatal	2183	50	2113	20
- Bela Vista do Toldo	85	4	78	3	- Içara	7577	131	7420	26
- Campo Alegre	1393	40	1324	29	- Imaruí	1061	21	1040	0
- Canoinhas	7195	111	6991	93	- Imbituba	6980	110	6853	17
- Corupá	2008	40	1964	4	- Jacinto Machado	1446	35	1406	5
- Garuva	2262	33	2200	29	- Jaguaruna	3465	61	3395	9
- Guaramirim	6756	93	6644	19	- Laguna	5719	152	5551	16
- Irineópolis	788	14	774	0	- Lauro Müller	2591	59	2530	2
- Itaiópolis	2820	53	2762	5	- Maracajá	1240	20	1218	2
- Itapoá	3576	71	3481	24	- Meleiro	1281	25	1255	1
- Jaraguá do Sul	33788	419	33251	118	- Morro da Fumaça	3618	44	3570	4
- Joinville	112213	1832	108875	1506	- Morro Grande	567	7	559	1
- Mafra	5571	128	5431	12	- Nova Veneza	3017	35	2972	10
- Major Vieira	654	6	633	15	- Orleans	5434	87	5334	13
- Massaranduba	2896	22	2847	27	- Passo de Torres	1331	28	1297	6
- Monte Castelo	955	22	930	3	- Pedras Grandes	796	23	769	4
- Papanduva	1744	46	1692	6	- Pescaria Brava	2215	26	2184	5
- Porto União	4496	85	4380	31	- Praia Grande	1135	17	1105	13
- Rio Negrinho	5890	124	5752	14	- Rio Fortuna	813	10	802	1
- São Bento do Sul	11420	184	11185	51	- Sangão	1913	13	1894	6
- São Francisco do Sul	7504	159	7306	39	- Santa Rosa de Lima	321	5	315	1
- São João do Itaperiú	670	13	654	3	- Santa Rosa do Sul	1236	25	1202	9
- Schroeder	3755	39	3690	26	- São João do Sul	1069	14	1037	18
- Três Barras	2293	68	2204	21	- São Ludgero	3129	36	3087	6
<b>SUL</b>	<b>177843</b>	<b>3182</b>	<b>173920</b>	<b>741</b>	- São Martinho	752	15	736	1
- Araranguá	11041	250	10772	19	- Siderópolis	1418	49	1367	2
- Armazém	1451	35	1410	6	- Sombrio	3880	81	3762	37
- Balneário Arroio do Silva	2169	58	2099	12	- Timbé do Sul	939	17	918	4
- Balneário Gaivota	1368	38	1318	12	- Treviso	876	12	864	0
- Balneário Rincão	1507	52	1439	16	- Treze de Maio	1223	14	1186	23
- Braço do Norte	8617	108	8493	16	- Tubarão	21288	446	20657	185
- Capivari de Baixo	4612	82	4510	20	- Turvo	2161	30	2124	7
					- Urussanga	4029	70	3954	5



# CORONAVÍRUS

## Boletim Epidemiológico

10 de setembro de 2021

### CASOS, ÓBITOS, RECUPERADOS E ATIVOS POR MUNICÍPIO E MACRORREGIÃO

MEIO OESTE E SERRA	147755	2728	144290	737
- Abdon Batista	444	4	439	1
- Água Doce	1244	18	1216	10
- Alto Bela Vista	203	3	200	0
- Anita Garibaldi	1210	10	1198	2
- Arabutã	425	10	412	3
- Arroio Trinta	622	14	599	9
- Bocaina do Sul	394	3	386	5
- Bom Jardim da Serra	709	7	699	3
- Bom Retiro	901	21	870	10
- Brunópolis	315	8	305	2
- Caçador	6872	291	6556	25
- Calmon	50	7	43	0
- Campo Belo do Sul	764	23	738	3
- Campos Novos	5964	120	5836	8
- Capão Alto	180	2	174	4
- Capinzal	5068	53	5011	4
- Catanduvas	2053	31	2005	17
- Celso Ramos	461	6	455	0
- Cerro Negro	178	4	173	1
- Concórdia	17251	217	17002	32
- Correia Pinto	2053	60	1978	15
- Curitibanos	5354	184	5135	35
- Erval Velho	893	13	878	2
- Fraiburgo	5023	118	4881	24
- Frei Rogério	358	9	347	2
- Herval d'Oeste	4560	65	4472	23
- Ibiam	266	4	262	0
- Ibicaré	532	8	522	2
- Iomerê	326	10	316	0
- Ipira	459	7	451	1
- Ipumirim	844	10	831	3
- Irani	1689	20	1666	3
- Itá	1117	23	1077	17
- Jaborá	964	11	944	9
- Joaçaba	6857	72	6732	53
- Lacerdópolis	480	4	475	1
- Lages	27956	528	27257	171
- Lebon Régis	1173	57	1037	79

- Lindóia do Sul	955	12	942	1
- Luzerna	1105	16	1081	8
- Macieira	169	6	163	0
- Matos Costa	174	3	171	0
- Monte Carlo	1363	44	1317	2
- Otacílio Costa	3812	64	3732	16
- Ouro	1610	19	1589	2
- Paineira	181	6	175	0
- Palmeira	352	5	345	2
- Peritiba	455	4	451	0
- Pinheiro Preto	558	9	547	2
- Piratuba	599	11	587	1
- Ponte Alta	598	15	579	4
- Ponte Alta do Norte	332	8	324	0
- Presidente Castello Branco	483	4	479	0
- Rio das Antas	697	14	681	2
- Rio Rufino	229	5	222	2
- Salto Veloso	705	8	687	10
- Santa Cecília	1448	30	1415	3
- São Cristóvão do Sul	267	16	251	0
- São Joaquim	3298	82	3172	44
- São José do Cerrito	741	13	724	4
- Seara	3078	35	3033	10
- Tangará	1455	33	1419	3
- Timbó Grande	792	17	774	1
- Treze Tílias	980	14	955	11
- Urubici	731	25	706	0
- Urupema	292	3	287	2
- Vargem	533	4	528	1
- Vargem Bonita	809	8	796	5
- Videira	11455	123	11315	17
- Xavantina	432	5	424	3
- Zortéa	855	12	841	2

GRANDE OESTE	123725	2192	120064	1469
- Abelardo Luz	1692	60	1608	24
- Águas de Chapecó	582	9	567	6
- Águas Frias	583	4	571	8
- Anchieta	699	11	687	1

# CORONAVÍRUS

## Boletim Epidemiológico

10 de setembro de 2021

### CASOS, ÓBITOS, RECUPERADOS E ATIVOS POR MUNICÍPIO E MACRORREGIÃO

- Arvoredo	338	5	333	0	- Novo Horizonte	253		253	0
- Bandeirante	424	5	418	1	- Ouro Verde	378	12	360	6
- Barra Bonita	203	2	200	1	- Paial	208	5	203	0
- Belmonte	333	5	328	0	- Palma Sola	1040	17	1022	1
- Bom Jesus	500	9	482	9	- Palmitos	2221	57	2151	13
- Bom Jesus do Oeste	185	6	176	3	- Paraíso	139	7	132	0
- Caibi	698	16	676	6	- Passos Maia	345	13	330	2
- Campo Erê	1410	22	1367	21	- Pinhalzinho	3574	37	3531	6
- Caxambu do Sul	552	10	539	3	- Planalto Alegre	318	10	300	8
- Chapecó	41133	719	39693	721	- Ponte Serrada	1391	51	1316	24
- Cordilheira Alta	613	8	602	3	- Princesa	468	11	457	0
- Coronel Freitas	1758	27	1716	15	- Quilombo	1690	43	1634	13
- Coronel Martins	222	3	219	0	- Riqueza	601	16	580	5
- Cunha Porã	1077	26	1049	2	- Romelândia	395	8	387	0
- Cunhataí	193	1	191	1	- Saltinho	243	5	236	2
- Descanso	1090	19	1071	0	- Santa Helena	213	4	208	1
- Dionísio Cerqueira	2054	50	1998	6	- Santa Terezinha do Progresso	327	4	321	2
- Entre Rios	677	9	664	4	- Santiago do Sul	156	2	154	0
- Faxinal dos Guedes	1938	33	1876	29	- São Bernardino	382	4	378	0
- Flor do Sertão	192		192	0	- São Carlos	960	20	932	8
- Formosa do Sul	426	7	415	4	- São Domingos	1305	21	1284	0
- Galvão	454	10	444	0	- São João do Oeste	651	9	639	3
- Guaraciaba	2012	27	1984	1	- São José do Cedro	2015	26	1985	4
- Guarujá do Sul	572	11	552	9	- São Lourenço do Oeste	1497	63	1425	9
- Guatambu	977	18	949	10	- São Miguel da Boa Vista	288	7	281	0
- Iporã do Oeste	859	15	835	9	- São Miguel do Oeste	5833	70	5751	12
- Ipuçu	1063	13	1043	7	- Saudades	971	14	950	7
- Iraceminha	541	4	535	2	- Serra Alta	320	6	306	8
- Irati	317	8	308	1	- Sul Brasil	607	7	598	2
- Itapiranga	2330	18	2306	6	- Tigrinhos	373	2	370	1
- Jardinópolis	394	5	389	0	- Tunápolis	1174	10	1154	10
- Jupiá	311	6	305	0	- União do Oeste	373	12	361	0
- Lajeado Grande	255	5	248	2	- Vargeão	367	7	358	2
- Maravilha	5223	68	5128	27	- Xanxerê	10337	177	10068	92
- Marema	249	13	220	16	- Xaxim	4369	113	4041	215
- Modelo	455	11	442	2					
- Mondai	1198	11	1137	50	- Outros estados				0
- Nova Erechim	695	10	685	0	- Outros países				0
- Nova Itaberaba	466	3	460	3	- Não informado				0

### NOTAS EXPLICATIVAS

1 - O número de pacientes recuperados considera aqueles que tenham recebido alta hospitalar e tenham decorridos 14 dias do início dos sintomas sem evolução a óbito. Limitações: por forma de concepção dos sistemas de informação, os casos são registrados de forma única, portanto, pessoas que foram internadas após a inclusão no sistema de informação, ou tenham registrados mais de um evento de internação e alta, ou não estão encerrados no SIVEP-Gripe podem não ser considerados como casos recuperados.

2 - Eventual diferença entre o total de casos confirmados ou óbitos por sexo e o total geral diz respeito a situações em que o sexo não foi informado pelo notificador.



### FONTES

SANTA CATARINA. Centro de Informática e Automação do Estado de Santa Catarina - CIASC. Plataforma BoaVista, com dados da Diretoria de Vigilância Epidemiológica vinculada à Superintendência de Vigilância em Saúde da Secretaria de Estado da Saúde. Acesso em: 10 set 2021, 14h22

SANTA CATARINA. Secretaria de Estado da Saúde, Superintendência de Serviços Especializados e Regulação. Acesso em: 10 set 2021, 14h06.

BRASIL. Ministério da Saúde. Painel Coronavírus. Disponível em: <https://covid.saude.gov.br/>. Acesso em: 10 set 2021, 15h12.

## *Links úteis*

**[www.coronavirus.sc.gov.br](http://www.coronavirus.sc.gov.br)**

Boletins epidemiológicos

Guia de convívio responsável

Tira dúvidas

Triagem online

**Portal da Transparência**

***Clique e conecte-se  
ao Governo de SC***



**[www.coronavirus.sc.gov.br](http://www.coronavirus.sc.gov.br)**

GOVERNO DE  
**SANTA CATARINA**

