

# ***CORONAVÍRUS***

## **Boletim Epidemiológico**

12 de julho 2021

# CORONAVÍRUS

## Boletim Epidemiológico

12 de julho 2021

### DADOS GERAIS

**1.079.089**  
casos confirmados  
**+1033**

**150.610**  
casos por milhão de habitantes  
**+144**

**1.044.745**  
pacientes recuperados  
**+2190**

**16.988**  
casos ativos  
**-1195**

**17.356**  
óbitos  
**+38**

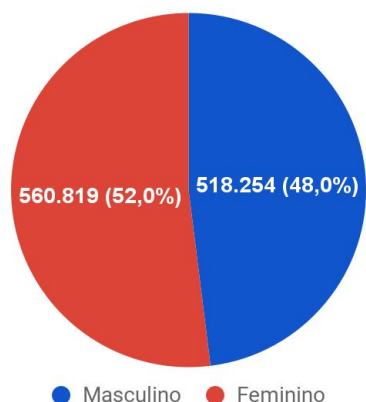
**2.422**  
óbitos por milhão de habitantes  
**+5**

**1,61%**  
taxa de letalidade  
**=**

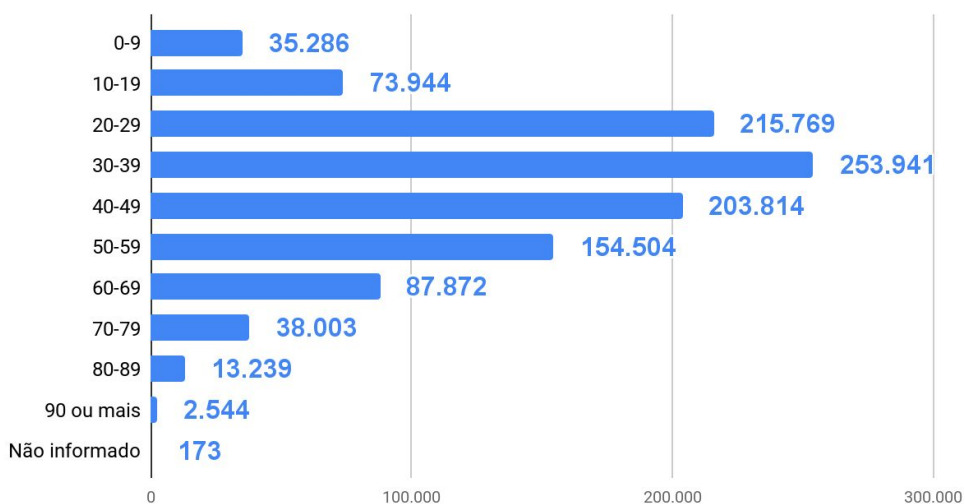
**4.058.517**  
Doses aplicadas de vacina (D1+D2+ única) <sup>16h</sup>

**TESTES** PCR **1.160.951** Rápidos: **1.288.309** Clínico-epidemiológico: **17.498** Em análise (Lacen): **384**

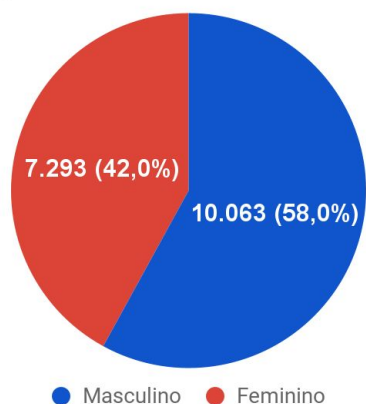
Casos confirmados por sexo



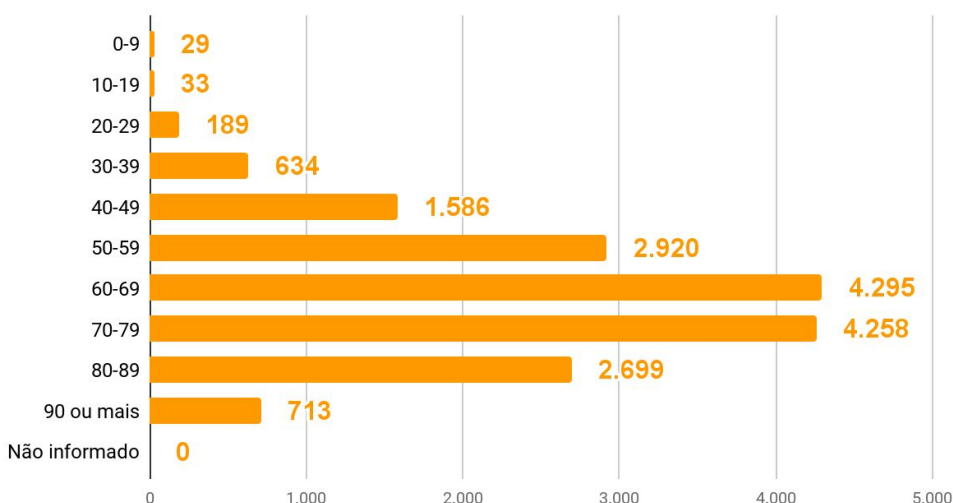
Casos por faixa etária



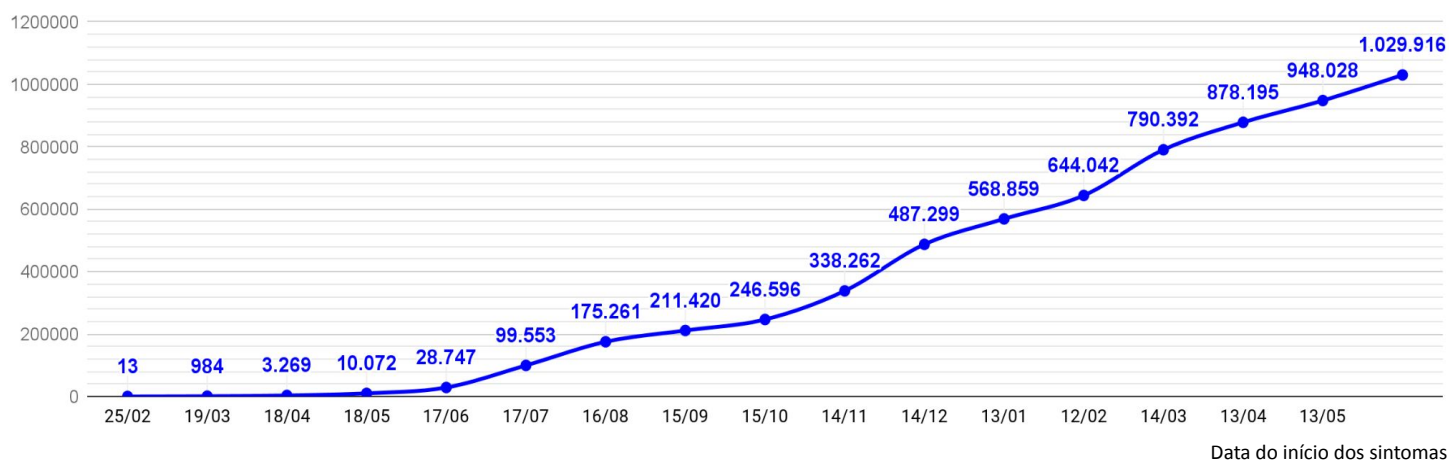
Óbitos por sexo



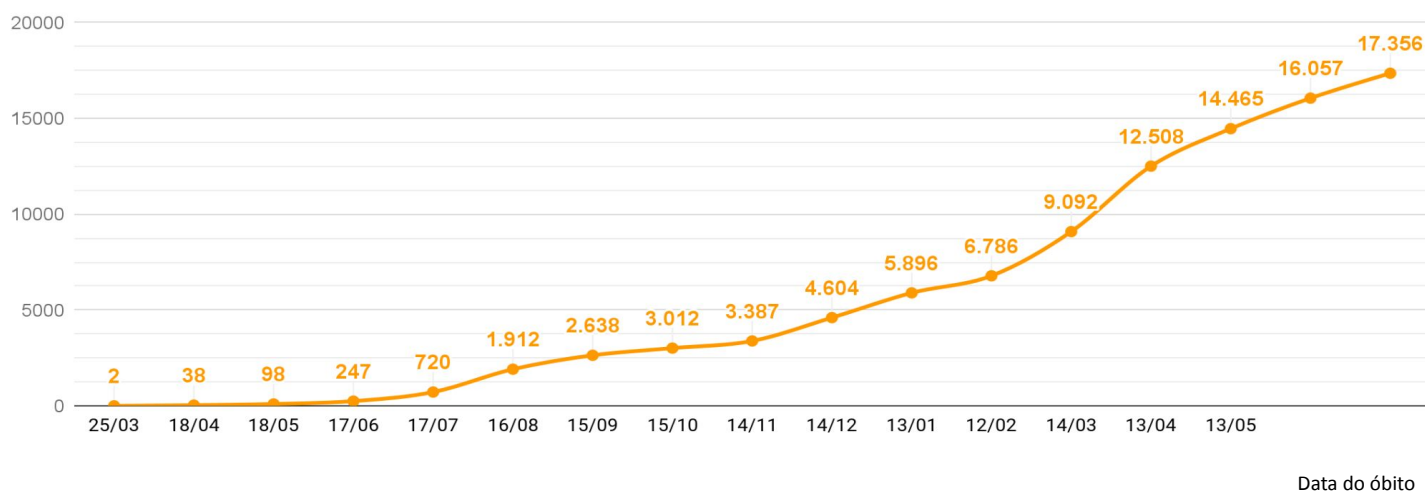
Óbitos por faixa etária



### EVOLUÇÃO DO CASOS CONFIRMADOS (ACUMULADO)



### EVOLUÇÃO DOS ÓBITOS (ACUMULADO)



### EVOLUÇÃO DOS CASOS ATIVOS

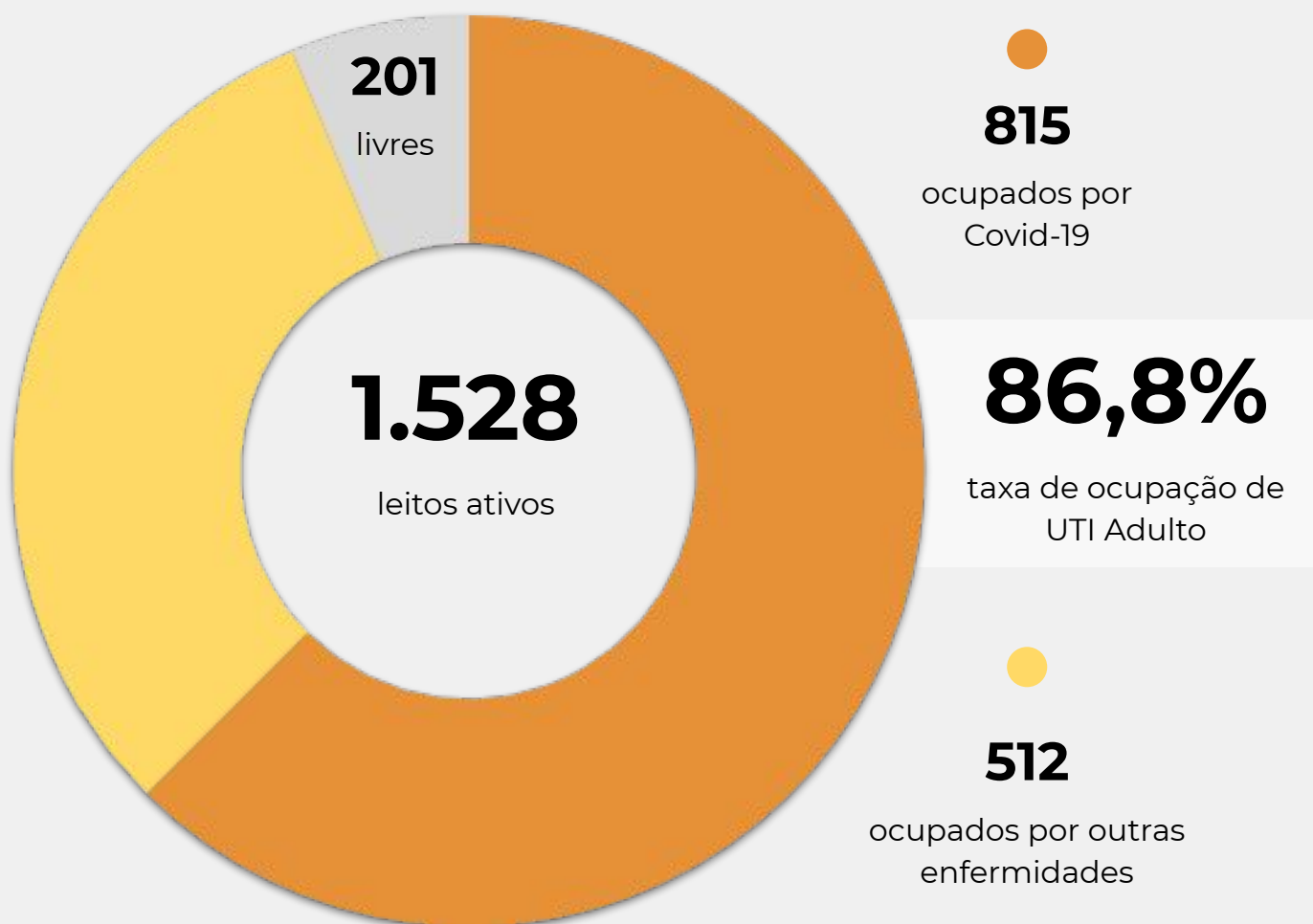


12 de julho 2021

### OCUPAÇÃO DE LEITOS DE UTI (TOTAL GERAL DO SUS E REDE PRIVADA)

	SUS			REDE PRIVADA			TOTAL		
	Confirmados	Suspeitos	Total	Confirmados	Suspeitos	Total	Confirmados	Suspeitos	TOTAL
Internações em UTI	773	50	<b>823</b>	67	4	<b>71</b>	840	54	<b>894</b>
Ventilação mecânica	365	17	<b>382</b>	42	3	<b>45</b>	407	20	<b>427</b>

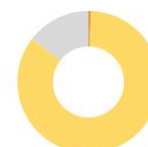
### OCUPAÇÃO DE LEITOS DE UTI ADULTO - SUS



**TEMPO MÉDIO DE PERMANÊNCIA NA UTI (PACIENTES COM COVID-19): 13,7 dias**

### OCUPAÇÃO DE LEITOS DE UTI POR MACRORREGIÃO - SUS

#### SANTA CATARINA (TOTAL)



	TOTAL	ADULTO	PEDIÁTRICO	NEONATAL
Leitos ativos	<b>1.838</b>	<b>1.528</b>	<b>119</b>	<b>191</b>
Taxa de ocupação	<b>86,2%</b>	<b>86,8%</b>	<b>79,0%</b>	<b>85,3%</b>
Ocupados por Covid-19	<b>823</b> (44,8%)	<b>815</b> (53,3%)	<b>7</b> (5,9%)	<b>1</b> (0,5%)
Outras enfermidades	<b>761</b> (41,4%)	<b>512</b> (33,5%)	<b>87</b> (73,1%)	<b>162</b> (84,8%)
Livres	<b>254</b> (13,8%)	<b>201</b> (13,2%)	<b>25</b> (21,0%)	<b>28</b> (14,7%)

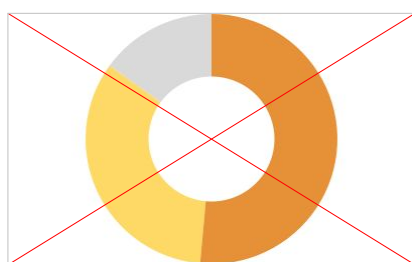
#### GRANDE FLORIANÓPOLIS



	TOTAL	ADULTO	PEDIÁTRICO	NEONATAL
Leitos ativos	<b>294</b>	<b>238</b>	<b>20</b>	<b>36</b>
Taxa de ocupação	<b>75,5%</b>	<b>73,1%</b>	<b>90,0%</b>	<b>83,3%</b>
Ocupados por Covid-19	<b>66</b> (22,4%)	<b>66</b> (27,7%)	<b>0</b> (0,0%)	<b>0</b> (0,0%)
Outras enfermidades	<b>156</b> (53,1%)	<b>108</b> (45,4%)	<b>18</b> (90,0%)	<b>30</b> (83,3%)
Livres	<b>72</b> (24,5%)	<b>64</b> (26,9%)	<b>2</b> (10,0%)	<b>6</b> (16,7%)

### OCUPAÇÃO DE LEITOS DE UTI POR MACRORREGIÃO - SUS

#### FOZ DO RIO ITAJAÍ



#### TOTAL

#### ADULTO

#### PEDIÁTRICO

#### NEONATAL

Leitos ativos

**173**

**143**

**14**

**16**

Taxa de ocupação

**85,0%**

**87,4%**

**64,3%**

**81,3%**

	TOTAL		ADULTO		PEDIÁTRICO		NEONATAL	
Ocupados por Covid-19	<b>89</b>	51,4%	<b>89</b>	62,2%	<b>0</b>	0,0%	<b>0</b>	0,0%
Outras enfermidades	<b>58</b>	33,5%	<b>36</b>	25,2%	<b>9</b>	64,3%	<b>13</b>	81,3%
Livres	<b>26</b>	15,0%	<b>18</b>	12,6%	<b>5</b>	35,7%	<b>3</b>	18,8%

#### GRANDE OESTE



#### TOTAL

#### ADULTO

#### PEDIÁTRICO

#### NEONATAL

Leitos ativos

**215**

**190**

**7**

**18**

Taxa de ocupação

**83,7%**

**82,1%**

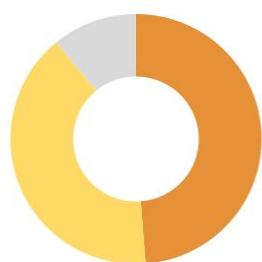
**85,7%**

**100,0%**

	TOTAL		ADULTO		PEDIÁTRICO		NEONATAL	
Ocupados por Covid-19	<b>120</b>	55,8%	<b>120</b>	63,2%	<b>0</b>	0,0%	<b>0</b>	0,0%
Outras enfermidades	<b>60</b>	27,9%	<b>36</b>	18,9%	<b>6</b>	85,7%	<b>18</b>	100,0%
Livres	<b>35</b>	16,3%	<b>34</b>	17,9%	<b>1</b>	14,3%	<b>0</b>	0,0%

### OCUPAÇÃO DE LEITOS DE UTI POR MACRORREGIÃO - SUS

#### MEIO OESTE E SERRA CATARINENSE



	TOTAL	ADULTO	PEDIÁTRICO	NEONATAL
Leitos ativos	<b>246</b>	<b>200</b>	<b>17</b>	<b>29</b>
Taxa de ocupação	<b>89,0%</b>	<b>89,5%</b>	<b>70,6%</b>	<b>96,6%</b>
Ocupados por Covid-19	<b>120</b> (48,8%)	<b>118</b> (59,0%)	<b>2</b> (11,8%)	<b>0</b> (0,0%)
Outras enfermidades	<b>99</b> (40,2%)	<b>61</b> (30,5%)	<b>10</b> (58,8%)	<b>28</b> (96,6%)
Livres	<b>27</b> (11,0%)	<b>21</b> (10,5%)	<b>5</b> (29,4%)	<b>1</b> (3,4%)

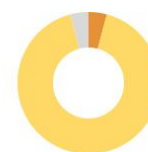
#### PLANALTO NORTE E NORDESTE



	TOTAL	ADULTO	PEDIÁTRICO	NEONATAL
Leitos ativos	<b>394</b>	<b>318</b>	<b>23</b>	<b>53</b>
Taxa de ocupação	<b>89,8%</b>	<b>95,3%</b>	<b>65,2%</b>	<b>67,9%</b>
Ocupados por Covid-19	<b>186</b> (47,2%)	<b>184</b> (57,9%)	<b>2</b> (8,7%)	<b>0</b> (0,0%)
Outras enfermidades	<b>168</b> (42,6%)	<b>119</b> (37,4%)	<b>13</b> (56,5%)	<b>36</b> (67,9%)
Livres	<b>40</b> (10,2%)	<b>15</b> (4,7%)	<b>8</b> (34,8%)	<b>17</b> (32,1%)

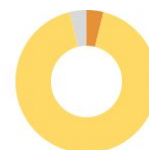
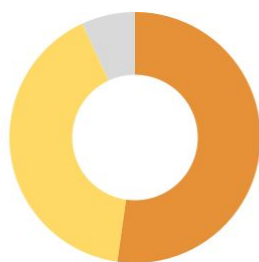
### OCUPAÇÃO DE LEITOS DE UTI POR MACRORREGIÃO - SUS

#### SUL



	TOTAL	ADULTO	PEDIÁTRICO	NEONATAL
Leitos ativos	<b>227</b>	<b>191</b>	<b>12</b>	<b>24</b>
Taxa de ocupação	<b>85,0%</b>	<b>84,3%</b>	<b>75,0%</b>	<b>95,8%</b>
Ocupados por Covid-19	<b>91</b>   40,1%	<b>88</b>   46,1%	<b>2</b>   16,7%	<b>1</b>   4,2%
Outras enfermidades	<b>102</b>   44,9%	<b>73</b>   38,2%	<b>7</b>   58,3%	<b>22</b>   91,7%
Livres	<b>34</b>   15,0%	<b>30</b>   15,7%	<b>3</b>   25,0%	<b>1</b>   4,2%

#### VALE DO ITAJAÍ



	TOTAL	ADULTO	PEDIÁTRICO	NEONATAL
Leitos ativos	<b>289</b>	<b>248</b>	<b>26</b>	<b>15</b>
Taxa de ocupação	<b>93,1%</b>	<b>92,3%</b>	<b>96,2%</b>	<b>100,0%</b>
Ocupados por Covid-19	<b>151</b>   52,2%	<b>150</b>   60,5%	<b>1</b>   3,8%	<b>0</b>   0,0%
Outras enfermidades	<b>118</b>   40,8%	<b>79</b>   31,9%	<b>24</b>   92,3%	<b>15</b>   100,0%
Livres	<b>20</b>   6,9%	<b>19</b>   7,7%	<b>1</b>   3,8%	<b>0</b>   0,0%



12 de julho 2021

### SOLICITAÇÕES DE TRANSFERÊNCIA PARA LEITOS DE UTI COVID-19

Dados encaminhados pelos hospitais à Central de Regulação de Internações Macrorregionais

<b>GRANDE OESTE - CHAPECÓ</b>	<b>0</b>
<b>MEIO OESTE - JOAÇABA</b>	<b>0</b>
<b>SERRA - LAGES</b>	<b>0</b>
<b>NORTE - JOINVILLE</b>	<b>0</b>
<b>VALE - BLUMENAU</b>	<b>0</b>
<b>FOZ - ITAJAÍ</b>	<b>0</b>
<b>SUL - CRICIÚMA</b>	<b>0</b>
<b>GRANDE FLORIANÓPOLIS</b>	<b>0</b>
<b>TOTAL</b>	<b>0</b>

# CORONAVÍRUS

## Boletim Epidemiológico

12 de julho 2021

### CASOS, ÓBITOS, RECUPERADOS E ATIVOS POR MUNICÍPIO E MACRORREGIÃO

<b>GRANDE FLORIANÓPOLIS</b>	<b>182728</b>	<b>2507</b>	<b>178600</b>	<b>1621</b>
- Águas Mornas	716	9	702	5
- Alfredo Wagner	1005	7	987	11
- Angelina	522	2	519	1
- Anitápolis	335	4	331	0
- Antônio Carlos	1614	25	1567	22
- Biguaçu	11085	164	10839	82
- Canelinha	1344	16	1298	30
- Florianópolis	77742	1015	76122	605
- Garopaba	3288	41	3204	43
- Governador Celso Ramos	2607	26	2531	50
- Leoberto Leal	311	2	302	7
- Major Gercino	340	6	329	5
- Nova Trento	1969	15	1926	28
- Palhoça	27900	332	27355	213
- Paulo Lopes	1288	15	1253	20
- Rancho Queimado	471	2	451	18
- Santo Amaro da Imperatriz	3688	73	3586	29
- São Bonifácio	453	7	445	1
- São João Batista	4736	86	4579	71
- São José	34049	565	33188	296
- São Pedro de Alcântara	744	11	728	5
- Tijucas	6521	84	6358	79

<b>VALE DO ITAJAÍ</b>	<b>156078</b>	<b>1985</b>	<b>151076</b>	<b>3017</b>
- Agrolândia	1612	27	1542	43
- Agronômica	650	13	613	24
- Apiúna	839	16	806	17
- Ascurra	1174	10	1146	18
- Atalanta	460	11	444	5
- Aurora	832	15	808	9
- Benedito Novo	1033	19	1004	10
- Blumenau	52903	575	50993	1335
- Botuverá	918	9	906	3
- Braço do Trombudo	685	6	655	24
- Brusque	27637	288	27038	311
- Chapadão do Lageado	394	3	381	10
- Dona Emma	485	4	462	19
- Doutor Pedrinho	428	6	421	1

- Gaspar	8190	166	7944	80
- Guabiruba	3606	46	3549	11
- Ibirama	1655	30	1590	35
- Imbuia	598	9	578	11
- Indaial	9838	122	9635	81
- Ituporanga	3425	61	3282	82
- José Boiteux	641	8	612	21
- Laurentino	1117	10	1074	33
- Lontras	1158	20	1086	52
- Mirim Doce	307	4	296	7
- Petrolândia	750	26	702	22
- Pomerode	5257	64	5049	144
- Pouso Redondo	1770	32	1702	36
- Presidente Getúlio	1786	35	1695	56
- Presidente Nereu	128	4	121	3
- Rio do Campo	573	8	560	5
- Rio do Oeste	774	9	711	54
- Rio do Sul	8962	126	8614	222
- Rio dos Cedros	950	26	921	3
- Rodeio	1484	25	1452	7
- Salete	825	9	790	26
- Santa Terezinha	461	3	440	18
- Taió	2206	19	2168	19
- Timbó	6941	81	6757	103
- Trombudo Central	1235	23	1196	16
- Vidal Ramos	614	10	589	15
- Vitor Meireles	410	3	405	2
- Witmarsum	367	4	339	24

<b>FOZ DO RIO ITAJAÍ</b>	<b>112916</b>	<b>1922</b>	<b>108872</b>	<b>2122</b>
- Balneário Camboriú	24588	370	23925	293
- Balneário Piçarras	4868	55	4731	82
- Bombinhas	3470	60	3388	22
- Camboriú	12622	157	12316	149
- Ilhota	1795	29	1754	12
- Itajaí	33771	679	32161	931
- Itapema	11920	237	11591	92
- Luiz Alves	2076	12	2027	37
- Navegantes	9632	183	9084	365

# CORONAVÍRUS

## Boletim Epidemiológico

12 de julho 2021

### CASOS, ÓBITOS, RECUPERADOS E ATIVOS POR MUNICÍPIO E MACRORREGIÃO

- Penha	5438	87	5222	129	- Cocal do Sul	3495	60	3366	69
- Porto Belo	2736	53	2673	10	- Criciúma	37132	605	35967	560
<b>PL. NORTE E NORDESTE</b>	<b>206809</b>	<b>3442</b>	<b>200149</b>	<b>3218</b>	- Ermo	354	5	347	2
- Araquari	3614	76	3498	40	- Forquilha	6181	59	6005	117
- Balneário Barra do Sul	1424	41	1370	13	- Grão-Pará	1324	10	1278	36
- Barra Velha	4306	106	4093	107	- Gravatal	2130	48	2056	26
- Bela Vista do Toldo	80	3	76	1	- Içara	7226	121	6945	160
- Campo Alegre	1273	36	1197	40	- Imaruí	1033	21	1007	5
- Canoinhas	6580	100	6306	174	- Imbituba	6733	106	6595	32
- Corupá	1786	39	1727	20	- Jacinto Machado	1407	34	1338	35
- Garuva	1988	30	1939	19	- Jaguaruna	3300	58	3202	40
- Guaramirim	6395	83	6251	61	- Laguna	5322	142	5057	123
- Irineópolis	768	13	749	6	- Lauro Müller	2517	50	2422	45
- Itaiópolis	2703	51	2605	47	- Maracajá	1186	20	1143	23
- Itapoá	3331	66	3237	28	- Meleiro	1223	23	1165	35
- Jaraguá do Sul	31171	383	30283	505	- Morro da Fumaça	3504	41	3393	70
- Joinville	98299	1604	95175	1520	- Morro Grande	546	5	529	12
- Mafra	5335	117	5156	62	- Nova Veneza	2899	30	2812	57
- Major Vieira	509	4	497	8	- Orleans	5166	82	4996	88
- Massaranduba	2542	19	2484	39	- Passo de Torres	1253	25	1187	41
- Monte Castelo	914	22	872	20	- Pedras Grandes	724	22	694	8
- Papanduva	1655	44	1585	26	- Pescaria Brava	1924	22	1889	13
- Porto União	4302	79	4151	72	- Praia Grande	1108	16	1074	18
- Rio Negrinho	5525	116	5346	63	- Rio Fortuna	775	9	751	15
- São Bento do Sul	9226	162	8897	167	- Sangão	1814	12	1780	22
- São Francisco do Sul	6880	139	6662	79	- Santa Rosa de Lima	302	5	296	1
- São João do Itaperiú	631	12	615	4	- Santa Rosa do Sul	1215	24	1175	16
- Schroeder	3414	33	3311	70	- São João do Sul	1020	13	985	22
- Três Barras	2158	64	2067	27	- São Ludgero	2982	35	2888	59
<b>SUL</b>	<b>170749</b>	<b>2986</b>	<b>165024</b>	<b>2739</b>	- São Martinho	738	15	719	4
- Araranguá	10620	239	10210	171	- Siderópolis	1370	45	1314	11
- Armazém	1407	30	1360	17	- Sombrio	3717	79	3540	98
- Balneário Arroio do Silva	2075	57	1989	29	- Timbé do Sul	883	17	860	6
- Balneário Gaivota	1296	34	1222	40	- Treviso	852	12	839	1
- Balneário Rincão	1430	44	1353	33	- Treze de Maio	1175	11	1139	25
- Braço do Norte	8436	106	8230	100	- Tubarão	20530	423	19816	291
- Capivari de Baixo	4492	76	4348	68	- Turvo	2065	26	1997	42
					- Urussanga	3868	69	3746	53

# CORONAVÍRUS

## Boletim Epidemiológico

12 de julho 2021

### CASOS, ÓBITOS, RECUPERADOS E ATIVOS POR MUNICÍPIO E MACRORREGIÃO

MEIO OESTE E SERRA	137905	2523	133106	2276
- Abdon Batista	419	4	412	3
- Água Doce	1247	16	1214	17
- Alto Bela Vista	198	3	194	1
- Anita Garibaldi	1180	10	1162	8
- Arabutã	420	8	411	1
- Arroio Trinta	606	13	586	7
- Bocaina do Sul	385	3	373	9
- Bom Jardim da Serra	632	4	618	10
- Bom Retiro	848	18	798	32
- Brunópolis	269	8	261	0
- Caçador	6110	264	5723	123
- Calmon	38	5	31	2
- Campo Belo do Sul	752	23	724	5
- Campos Novos	5802	118	5605	79
- Capão Alto	170	2	154	14
- Capinzal	5004	49	4899	56
- Catanduvas	1936	29	1855	52
- Celso Ramos	447	5	434	8
- Cerro Negro	171	4	165	2
- Concórdia	14448	194	14162	92
- Correia Pinto	1641	57	1542	42
- Curitibanos	4924	163	4701	60
- Erval Velho	868	12	831	25
- Fraiburgo	4714	107	4507	100
- Frei Rogério	340	8	328	4
- Herval d'Oeste	4331	62	4227	42
- Ibiam	244	4	224	16
- Ibicaré	510	8	500	2
- Iomerê	301	8	289	4
- Ipira	449	7	433	9
- Ipumirim	870	9	838	23
- Irani	1621	19	1568	34
- Itá	1040	21	996	23
- Jaborá	938	8	914	16
- Joaçaba	6434	69	6261	104
- Lacerdópolis	467	4	451	12
- Lages	26972	503	25977	492
- Lebon Régis	1130	53	987	90

- Lindóia do Sul	909	11	892	6
- Luzerna	1050	13	1014	23
- Macieira	155	6	141	8
- Matos Costa	173	2	169	2
- Monte Carlo	1279	41	1214	24
- Otacílio Costa	3569	60	3361	148
- Ouro	1611	19	1567	25
- Paineira	170	5	164	1
- Palmeira	324	5	314	5
- Peritiba	426	4	422	0
- Pinheiro Preto	533	8	520	5
- Piratuba	578	10	550	18
- Ponte Alta	549	13	526	10
- Ponte Alta do Norte	301	7	290	4
- Presidente Castello Branco	457	4	452	1
- Rio das Antas	655	11	624	20
- Rio Rufino	228	5	220	3
- Salto Veloso	691	8	656	27
- Santa Cecília	1332	26	1284	22
- São Cristóvão do Sul	183	15	163	5
- São Joaquim	2960	76	2841	43
- São José do Cerrito	688	11	665	12
- Seara	2749	32	2692	25
- Tangará	1403	30	1338	35
- Timbó Grande	760	15	735	10
- Treze Tílias	929	11	891	27
- Urubici	724	25	697	2
- Urupema	253	3	247	3
- Vargem	510	3	502	5
- Vargem Bonita	794	8	770	16
- Videira	10855	118	10634	103
- Xavantina	385	5	374	6
- Zortéa	846	11	822	13

GRANDE OESTE	111904	1991	107918	1995
- Abelardo Luz	1577	57	1474	46
- Águas de Chapecó	485	8	464	13
- Águas Frias	530	3	525	2
- Anchieta	658	9	647	2

# CORONAVÍRUS

## Boletim Epidemiológico

12 de julho 2021

### CASOS, ÓBITOS, RECUPERADOS E ATIVOS POR MUNICÍPIO E MACRORREGIÃO

- Arvoredo	309	4	305	0	- Novo Horizonte	212		198	14
- Bandeirante	393	4	388	1	- Ouro Verde	336	12	319	5
- Barra Bonita	186	1	184	1	- Paial	205	4	201	0
- Belmonte	318	5	281	32	- Palma Sola	965	16	933	16
- Bom Jesus	452	9	434	9	- Palmitos	1827	41	1736	50
- Bom Jesus do Oeste	182	6	175	1	- Paraíso	92	6	80	6
- Caibi	632	13	609	10	- Passos Maia	329	13	304	12
- Campo Erê	1254	13	1192	49	- Pinhalzinho	3363	34	3287	42
- Caxambu do Sul	523	10	507	6	- Planalto Alegre	281	9	267	5
- Chapecó	36240	661	35056	523	- Ponte Serrada	1268	46	1183	39
- Cordilheira Alta	576	8	562	6	- Princesa	435	9	407	19
- Coronel Freitas	1665	25	1633	7	- Quilombo	1540	40	1486	14
- Coronel Martins	217	3	211	3	- Riqueza	559	15	531	13
- Cunha Porã	1030	25	991	14	- Romelândia	389	8	379	2
- Cunchataí	192	1	189	2	- Saltinho	237	5	232	0
- Descanso	991	18	947	26	- Santa Helena	126	4	116	6
- Dionísio Cerqueira	2004	45	1935	24	- Santa Terezinha do Progresso	321	3	315	3
- Entre Rios	667	9	650	8	- Santiago do Sul	143	2	139	2
- Faxinal dos Guedes	1806	30	1741	35	- São Bernardino	348	3	339	6
- Flor do Sertão	161		153	8	- São Carlos	824	19	772	33
- Formosa do Sul	377	6	362	9	- São Domingos	1249	21	1227	1
- Galvão	432	8	415	9	- São João do Oeste	566	7	542	17
- Guaraciaba	1884	26	1825	33	- São José do Cedro	1846	23	1790	33
- Guarujá do Sul	528	10	506	12	- São Lourenço do Oeste	1068	47	997	24
- Guatambu	787	17	767	3	- São Miguel da Boa Vista	278	5	271	2
- Iporã do Oeste	743	12	680	51	- São Miguel do Oeste	5169	63	5026	80
- Ipuçu	1032	11	1017	4	- Saudades	940	9	920	11
- Iraceminha	492	3	480	9	- Serra Alta	301	5	283	13
- Irati	298	8	285	5	- Sul Brasil	585	7	571	7
- Itapiranga	2188	15	2111	62	- Tigrinhos	359	2	354	3
- Jardinópolis	367	4	362	1	- Tunápolis	1103	10	1056	37
- Jupiá	282	4	267	11	- União do Oeste	354	12	342	0
- Lajeado Grande	243	5	234	4	- Vargeão	352	7	341	4
- Maravilha	4643	66	4507	70	- Xanxerê	9684	166	9381	137
- Marema	242	13	213	16	- Xaxim	4102	109	3817	176
- Modelo	415	11	397	7	- Outros estados				0
- Mondaiá	1055	11	1020	24	- Outros países				0
- Nova Erechim	671	9	659	3	- Não informado				0
- Nova Itaberaba	421	3	416	2					

### NOTAS EXPLICATIVAS

1 - O número de pacientes recuperados considera aqueles que tenham recebido alta hospitalar e tenham decorridos 14 dias do início dos sintomas sem evolução a óbito. Limitações: por forma de concepção dos sistemas de informação, os casos são registrados de forma única, portanto, pessoas que foram internadas após a inclusão no sistema de informação, ou tenham registrados mais de um evento de internação e alta, ou não estão encerrados no SIVEP-Gripe podem não ser considerados como casos recuperados.

2 - Eventual diferença entre o total de casos confirmados ou óbitos por sexo e o total geral diz respeito a situações em que o sexo não foi informado pelo notificador.

### FONTES

SANTA CATARINA. Centro de Informática e Automação do Estado de Santa Catarina - CIASC. Plataforma BoaVista, com dados da Diretoria de Vigilância Epidemiológica vinculada à Superintendência de Vigilância em Saúde da Secretaria de Estado da Saúde. Acesso em: 12 jul 2021, 14h22

SANTA CATARINA. Secretaria de Estado da Saúde, Superintendência de Serviços Especializados e Regulação. Acesso em: 12 jul 2021, 14h06.

BRASIL. Ministério da Saúde. Painel Coronavírus. Disponível em: <https://covid.saude.gov.br/>. Acesso em: 12 jul 2021, 15h12.

## *Links úteis*

**[www.coronavirus.sc.gov.br](http://www.coronavirus.sc.gov.br)**

Boletins epidemiológicos

Guia de convívio responsável

Triagem online

**Portal da Transparência**

***Clique e conecte-se  
ao Governo de SC***



**[www.coronavirus.sc.gov.br](http://www.coronavirus.sc.gov.br)**

GOVERNO DE  
**SANTA CATARINA**

