

# ***CORONAVÍRUS***

## **Boletim Epidemiológico**

12 de maio de 2021

# CORONAVÍRUS

## Boletim Epidemiológico

12 de maio de 2021

### DADOS GERAIS

**918.127**  
casos confirmados  
**+3181**

**128.144**  
casos por milhão de habitantes  
**+444**

**884.282**  
pacientes recuperados  
**+2519**

**19.602**  
casos ativos  
**+604**

**14.243**  
óbitos  
**+58**

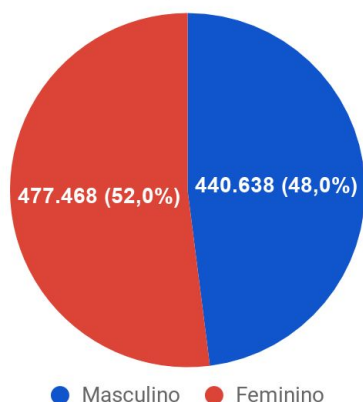
**1.988**  
óbitos por milhão de habitantes  
**+8**

**1,55%**  
taxa de letalidade  
**=**

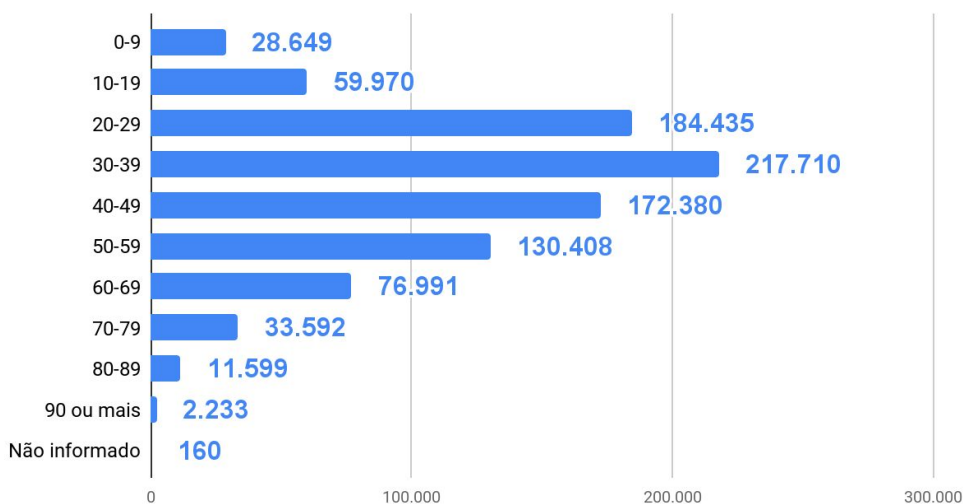
**1.892.236**  
Doses de vacina aplicadas  
(atualizada em 10/05)

**TESTES** PCR: **1.052.160** Rápidos: **1.065.579** Clínico-epidemiológico: **14.128** Em análise (Lacen): **1.663**

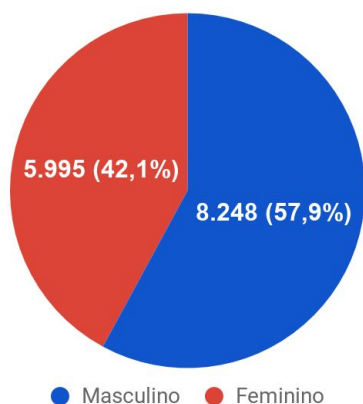
Casos confirmados por sexo



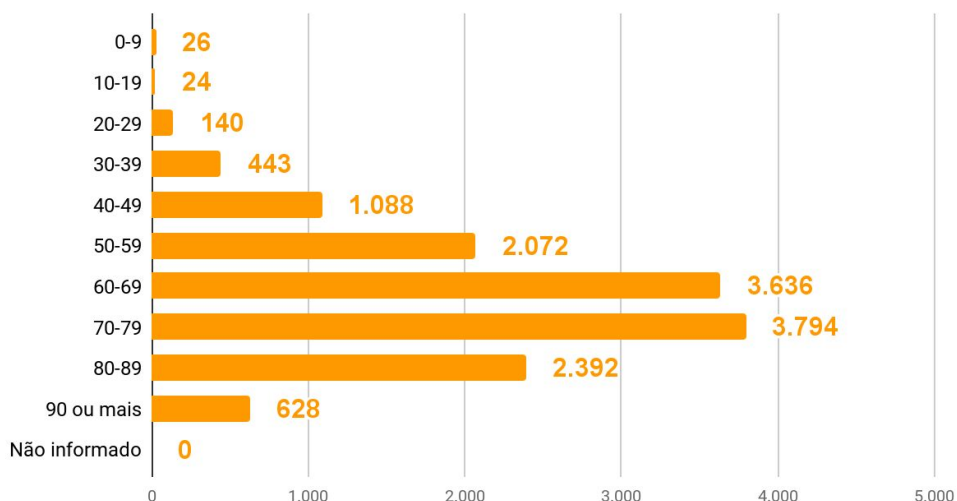
Casos por faixa etária



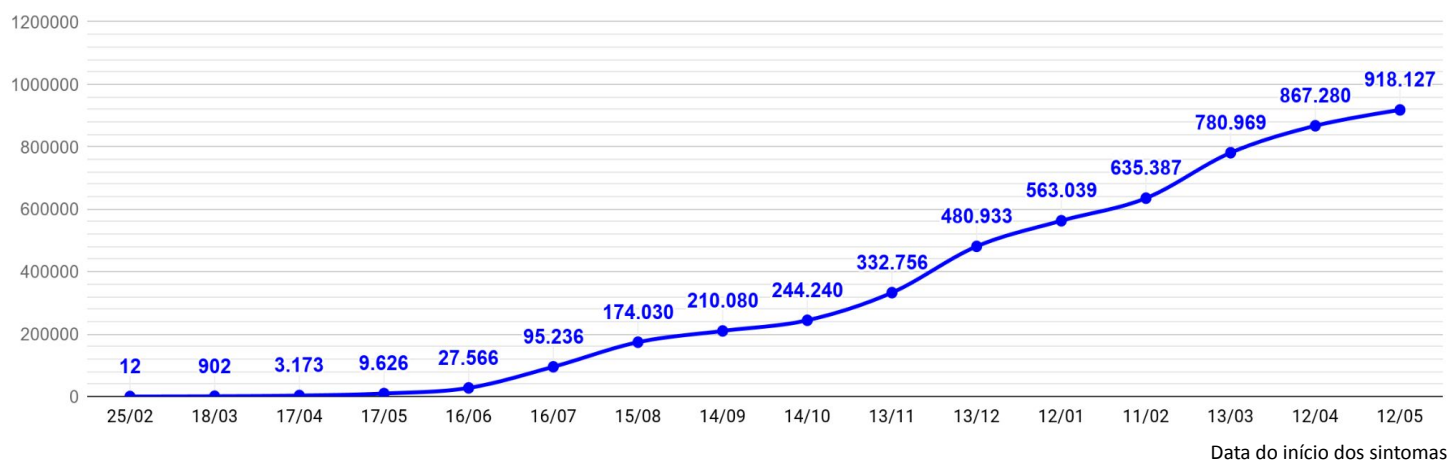
Óbitos por sexo



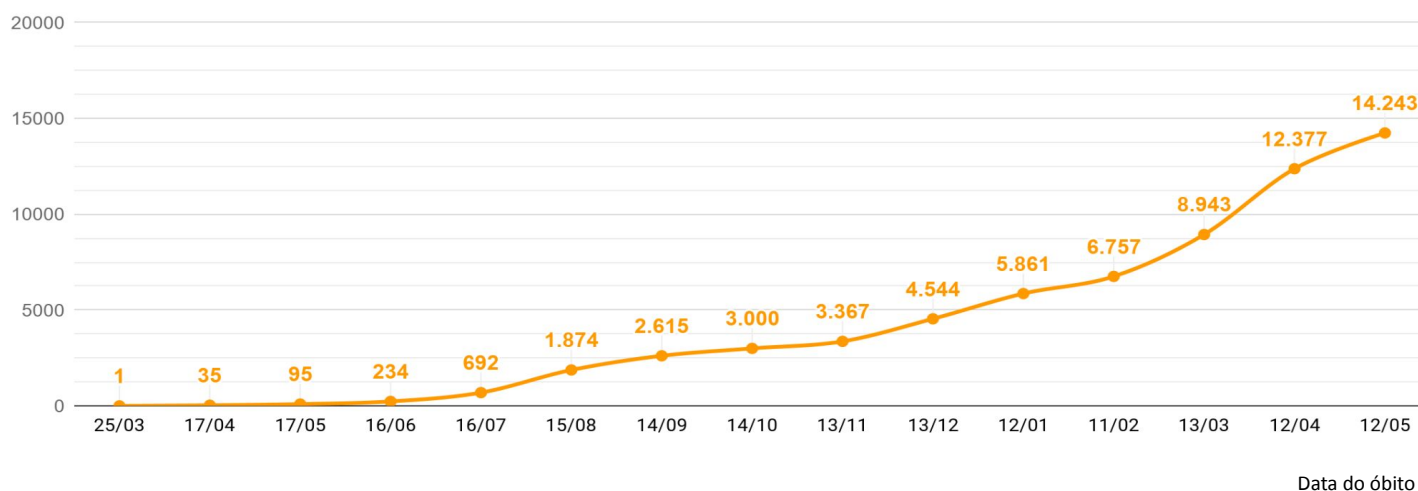
Óbitos por faixa etária



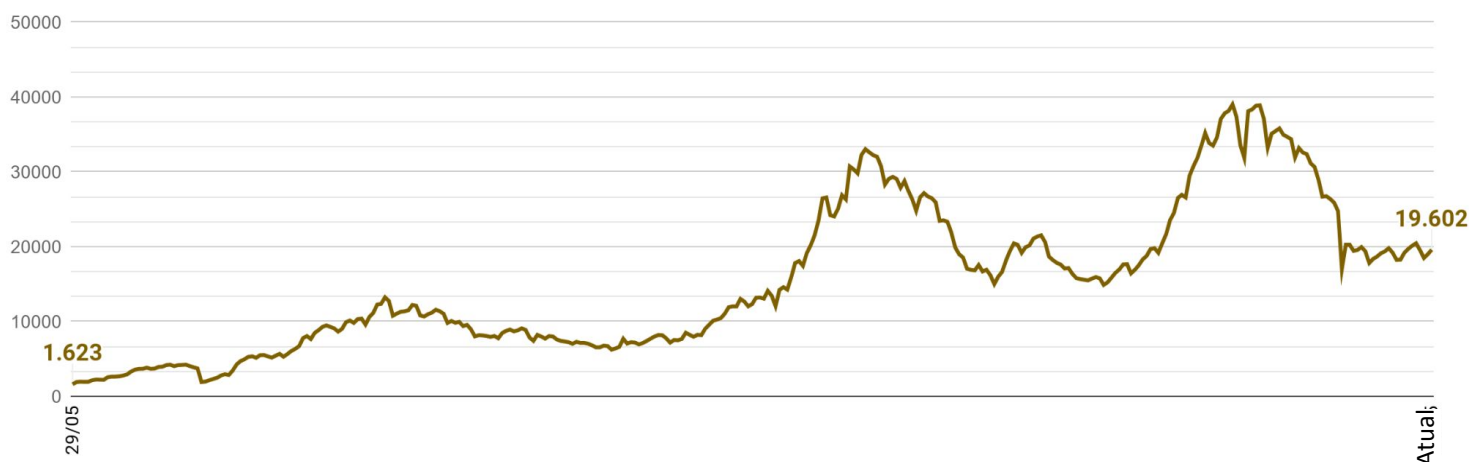
### EVOLUÇÃO DO CASOS CONFIRMADOS (ACUMULADO)



### EVOLUÇÃO DOS ÓBITOS (ACUMULADO)



### EVOLUÇÃO DOS CASOS ATIVOS

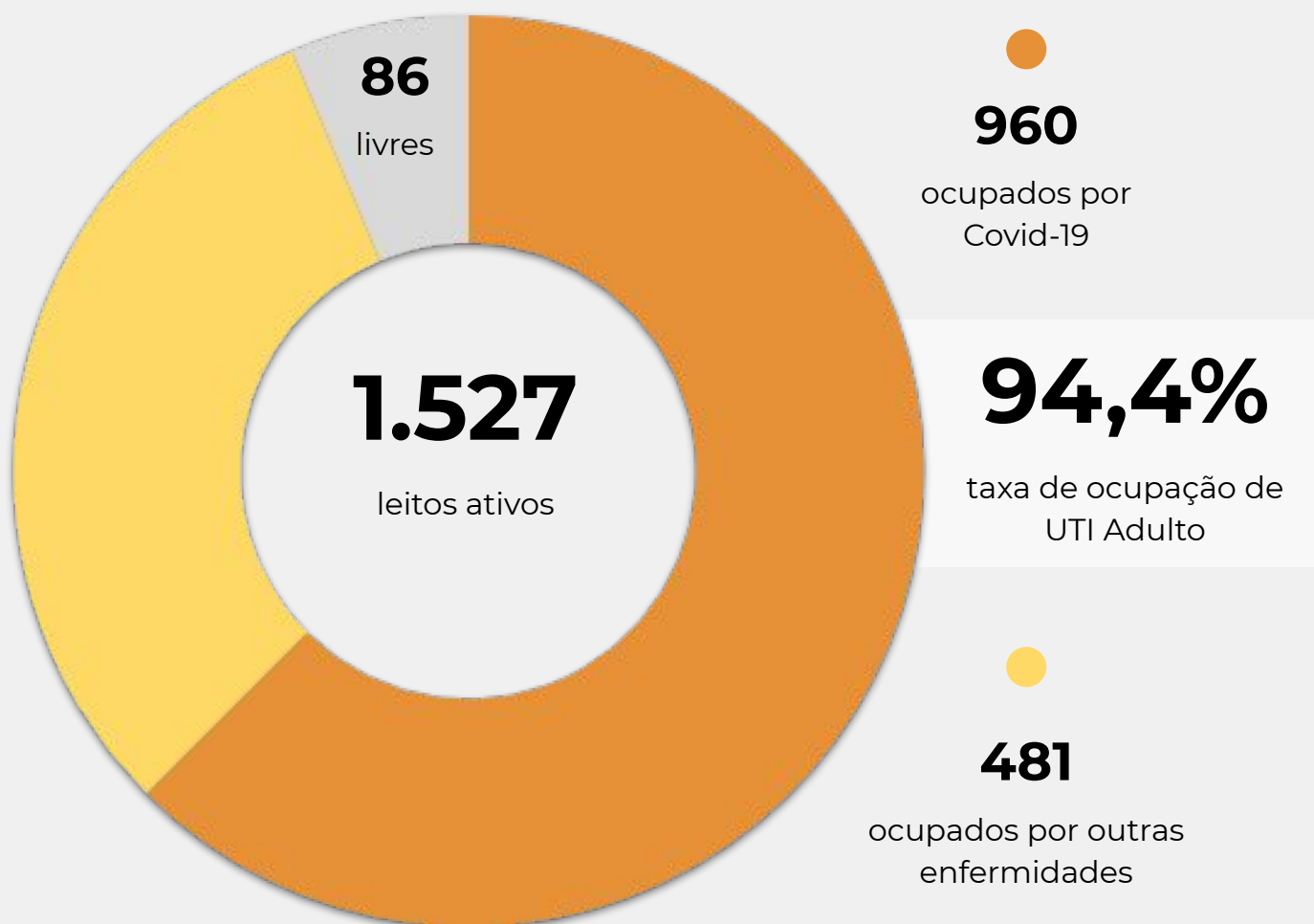




### OCUPAÇÃO DE LEITOS DE UTI (TOTAL GERAL DO SUS E REDE PRIVADA)

	SUS			REDE PRIVADA			TOTAL		
	Confirmados	Suspeitos	Total	Confirmados	Suspeitos	Total	Confirmados	Suspeitos	TOTAL
Internações em UTI	932	31	<b>963</b>	114	9	<b>123</b>	1046	40	<b>1086</b>
Ventilação mecânica	499	7	<b>506</b>	85	5	<b>90</b>	584	12	<b>596</b>

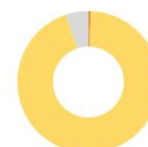
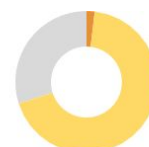
### OCUPAÇÃO DE LEITOS DE UTI ADULTO - SUS



**TEMPO MÉDIO DE PERMANÊNCIA NA UTI (PACIENTES COM COVID-19): 13,9 dias**

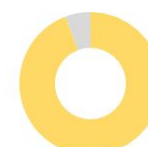
### OCUPAÇÃO DE LEITOS DE UTI POR MACRORREGIÃO - SUS

#### SANTA CATARINA (TOTAL)



	TOTAL	ADULTO	PEDIÁTRICO	NEONATAL
Leitos ativos	<b>1.826</b>	<b>1.527</b>	<b>107</b>	<b>192</b>
Taxa de ocupação	<b>93,0%</b>	<b>94,4%</b>	<b>70,1%</b>	<b>94,8%</b>
Ocupados por Covid-19	<b>963</b> (52,7%)	<b>960</b> (62,9%)	<b>2</b> (1,9%)	<b>1</b> (0,5%)
Outras enfermidades	<b>735</b> (40,3%)	<b>481</b> (31,5%)	<b>73</b> (68,2%)	<b>181</b> (94,3%)
Livres	<b>128</b> (7,0%)	<b>86</b> (5,6%)	<b>32</b> (29,9%)	<b>10</b> (5,2%)

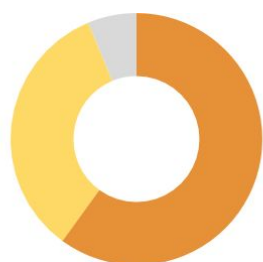
#### GRANDE FLORIANÓPOLIS



	TOTAL	ADULTO	PEDIÁTRICO	NEONATAL
Leitos ativos	<b>310</b>	<b>255</b>	<b>20</b>	<b>35</b>
Taxa de ocupação	<b>78,1%</b>	<b>78,0%</b>	<b>50,0%</b>	<b>94,3%</b>
Ocupados por Covid-19	<b>105</b> (33,9%)	<b>105</b> (41,2%)	<b>0</b> (0,0%)	<b>0</b> (0,0%)
Outras enfermidades	<b>137</b> (44,2%)	<b>94</b> (36,9%)	<b>10</b> (50,0%)	<b>33</b> (94,3%)
Livres	<b>68</b> (21,9%)	<b>56</b> (22,0%)	<b>10</b> (50,0%)	<b>2</b> (5,7%)

### OCUPAÇÃO DE LEITOS DE UTI POR MACRORREGIÃO - SUS

#### FOZ DO RIO ITAJAÍ



#### TOTAL

#### ADULTO

#### PEDIÁTRICO

#### NEONATAL

Leitos ativos

**175**

**145**

**14**

**16**

Taxa de ocupação

**93,7%**

**97,9%**

**42,9%**

**100,0%**

Ocupados por Covid-19

**105**

60,0%

**105**

72,4%

**0**

0,0%

**0**

0,0%

Outras enfermidades

**59**

33,7%

**37**

25,5%

**6**

42,9%

**16**

100,0%

Livres

**11**

6,3%

**3**

2,1%

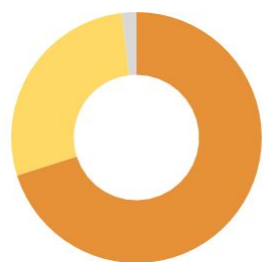
**8**

57,1%

**0**

0,0%

#### GRANDE OESTE



#### TOTAL

#### ADULTO

#### PEDIÁTRICO

#### NEONATAL

Leitos ativos

**214**

**189**

**6**

**19**

Taxa de ocupação

**98,1%**

**98,4%**

**83,3%**

**100,0%**

Ocupados por Covid-19

**150**

70,1%

**150**

79,4%

**0**

0,0%

**0**

0,0%

Outras enfermidades

**60**

28,0%

**36**

19,0%

**5**

83,3%

**19**

100,0%

Livres

**4**

1,9%

**3**

1,6%

**1**

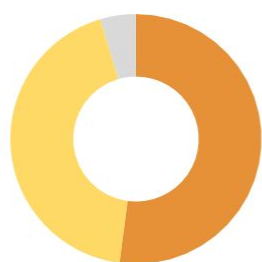
16,7%

**0**

0,0%

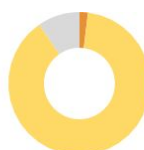
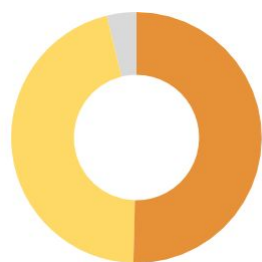
### OCUPAÇÃO DE LEITOS DE UTI POR MACRORREGIÃO - SUS

#### MEIO OESTE E SERRA CATARINENSE



	TOTAL		ADULTO		PEDIÁTRICO		NEONATAL	
Leitos ativos	240		200		12		28	
Taxa de ocupação	95,4%		97,0%		75,0%		92,9%	
Ocupados por Covid-19	125	52,1%	125	62,5%	0	0,0%	0	0,0%
Outras enfermidades	104	43,3%	69	34,5%	9	75,0%	26	92,9%
Livres	11	4,6%	6	3,0%	3	25,0%	2	7,1%

#### PLANALTO NORTE E NORDESTE



	TOTAL		ADULTO		PEDIÁTRICO		NEONATAL	
Leitos ativos	393		319		22		52	
Taxa de ocupação	96,2%		98,4%		77,3%		90,4%	
Ocupados por Covid-19	198	50,4%	196	61,4%	1	4,5%	1	1,9%
Outras enfermidades	180	45,8%	118	37,0%	16	72,7%	46	88,5%
Livres	15	3,8%	5	1,6%	5	22,7%	5	9,6%



### OCUPAÇÃO DE LEITOS DE UTI POR MACRORREGIÃO - SUS

#### SUL



	TOTAL		ADULTO		PEDIÁTRICO		NEONATAL	
Leitos ativos	229		193		10		26	
Taxa de ocupação	92,1%		93,8%		50,0%		96,2%	
Ocupados por Covid-19	122	53,3%	122	63,2%	0	0,0%	0	0,0%
Outras enfermidades	89	38,9%	59	30,6%	5	50,0%	25	96,2%
Livres	18	7,9%	12	6,2%	5	50,0%	1	3,8%

#### VALE DO ITAJAÍ



	TOTAL		ADULTO		PEDIÁTRICO		NEONATAL	
Leitos ativos	265		226		23		16	
Taxa de ocupação	99,6%		99,6%		100,0%		100,0%	
Ocupados por Covid-19	158	59,6%	157	69,5%	1	4,3%	0	0,0%
Outras enfermidades	106	40,0%	68	30,1%	22	95,7%	16	100,0%
Livres	1	0,4%	1	0,4%	0	0,0%	0	0,0%



### SOLICITAÇÕES DE TRANSFERÊNCIA PARA LEITOS DE UTI COVID-19

Dados encaminhados pelos hospitais à Central de Regulação de Internações Macrorregionais

<b>GRANDE OESTE - CHAPECÓ</b>	<b>0</b>
<b>MEIO OESTE - JOAÇABA</b>	<b>0</b>
<b>SERRA - LAGES</b>	<b>0</b>
<b>NORTE - JOINVILLE</b>	<b>27</b>
<b>VALE - BLUMENAU</b>	<b>2</b>
<b>FOZ - ITAJAÍ</b>	<b>0</b>
<b>SUL - CRICIÚMA</b>	<b>3</b>
<b>GRANDE FLORIANÓPOLIS</b>	<b>0</b>
<b>TOTAL</b>	<b>32</b>

# CORONAVÍRUS

## Boletim Epidemiológico

12 de maio de 2021

### CASOS, ÓBITOS, RECUPERADOS E ATIVOS POR MUNICÍPIO E MACRORREGIÃO

<b>GRANDE FLORIANÓPOLIS</b>	<b>171294</b>	<b>2308</b>	<b>167284</b>	<b>1702</b>
- Águas Mornas	692	9	680	3
- Alfredo Wagner	638	7	625	6
- Angelina	454	1	441	12
- Anitápolis	307	1	302	4
- Antônio Carlos	1435	20	1409	6
- Biguaçu	10221	151	9960	110
- Canelinha	1170	14	1145	11
- Florianópolis	73852	963	72235	654
- Garopaba	2933	35	2871	27
- Governador Celso Ramos	2349	23	2292	34
- Leoberto Leal	234	2	225	7
- Major Gercino	309	6	300	3
- Nova Trento	1678	11	1654	13
- Palhoça	26468	293	25888	287
- Paulo Lopes	1192	13	1155	24
- Rancho Queimado	398	2	395	1
- Santo Amaro da Imperatriz	3520	67	3432	21
- São Bonifácio	444	7	436	1
- São João Batista	4296	73	4168	55
- São José	32268	517	31397	354
- São Pedro de Alcântara	701	8	689	4
- Tijucas	5735	85	5585	65

<b>VALE DO ITAJAÍ</b>	<b>132340</b>	<b>1637</b>	<b>127949</b>	<b>2754</b>
- Agrolândia	1094	15	983	96
- Agronômica	516	9	454	53
- Apiúna	740	15	716	9
- Ascurra	1043	9	999	35
- Atalanta	304	7	266	31
- Aurora	684	14	642	28
- Benedito Novo	919	16	901	2
- Blumenau	44992	508	43677	807
- Botuverá	831	8	812	11
- Braço do Trombudo	568	4	552	12
- Brusque	23340	237	22742	361
- Chapadão do Lageado	250	1	237	12
- Dona Emma	415	2	399	14
- Doutor Pedrinho	342	4	337	1

- Gaspar	7034	136	6700	198
- Guabiruba	3220	37	3178	5
- Ibirama	1363	25	1311	27
- Imbuia	502	9	475	18
- Indaial	8461	105	8288	68
- Ituporanga	2745	52	2615	78
- José Boiteux	562	5	548	9
- Laurentino	960	5	936	19
- Lontras	954	14	885	55
- Mirim Doce	253	4	234	15
- Petrolândia	583	17	545	21
- Pomerode	4532	58	4397	77
- Pouso Redondo	1450	20	1381	49
- Presidente Getúlio	1485	26	1428	31
- Presidente Nereu	109	3	101	5
- Rio do Campo	471	6	456	9
- Rio do Oeste	613	7	586	20
- Rio do Sul	7619	79	7166	374
- Rio dos Cedros	902	21	878	3
- Rodeio	1384	22	1358	4
- Salete	726	8	704	14
- Santa Terezinha	268	2	231	35
- Taió	1916	18	1868	30
- Timbó	6171	75	6029	67
- Trombudo Central	1023	20	987	16
- Vidal Ramos	430	7	400	23
- Vitor Meireles	350	3	347	0
- Witmarsum	216	4	200	12

<b>FOZ DO RIO ITAJAÍ</b>	<b>95855</b>	<b>1665</b>	<b>92648</b>	<b>1542</b>
- Balneário Camboriú	22285	327	21709	249
- Balneário Piçarras	4081	42	4001	38
- Bombinhas	3285	51	3199	35
- Camboriú	11105	148	10818	139
- Ilhota	1606	25	1553	28
- Itajaí	25423	582	24152	689
- Itapema	11187	214	10901	72
- Luiz Alves	1848	11	1798	39
- Navegantes	7886	151	7563	172

# CORONAVÍRUS

## Boletim Epidemiológico

12 de maio de 2021

### CASOS, ÓBITOS, RECUPERADOS E ATIVOS POR MUNICÍPIO E MACRORREGIÃO

- Penha	4527	74	4382	71	- Cocal do Sul	2766	44	2626	96
- Porto Belo	2622	40	2572	10	- Criciúma	31373	459	29908	1006
<b>PL. NORTE E NORDESTE</b>	<b>172726</b>	<b>2686</b>	<b>165694</b>	<b>4346</b>	- Ermo	313	3	307	3
- Araquari	3126	66	2996	64	- Forquilha	4144	35	3999	110
- Balneário Barra do Sul	1290	29	1238	23	- Grão-Pará	1031	8	1004	19
- Barra Velha	3644	81	3492	71	- Gravatal	2012	43	1952	17
- Bela Vista do Toldo	62	2	60	0	- Içara	5959	83	5729	147
- Campo Alegre	1053	29	946	78	- Imaruí	997	17	965	15
- Canoinhas	4735	69	4279	387	- Imbituba	6356	99	6205	52
- Corupá	1535	32	1477	26	- Jacinto Machado	1164	25	1099	40
- Garuva	1751	27	1668	56	- Jaguaruna	2908	46	2829	33
- Guaramirim	6045	68	5929	48	- Laguna	4579	127	4403	49
- Irineópolis	459	8	427	24	- Lauro Müller	2033	34	1980	19
- Itaiópolis	2115	37	1984	94	- Maracajá	959	17	927	15
- Itapoá	2558	55	2487	16	- Meleiro	1023	18	984	21
- Jaraguá do Sul	24728	283	23798	647	- Morro da Fumaça	2976	34	2907	35
- Joinville	87606	1359	84804	1443	- Morro Grande	491	4	456	31
- Mafra	3888	61	3623	204	- Nova Veneza	2318	21	2235	62
- Major Vieira	267	3	238	26	- Orleans	4244	59	4098	87
- Massaranduba	2135	17	2068	50	- Passo de Torres	1041	23	995	23
- Monte Castelo	493	9	366	118	- Pedras Grandes	579	19	553	7
- Papanduva	353	30	315	8	- Pescaria Brava	1525	23	1491	11
- Porto União	2823	46	2500	277	- Praia Grande	1023	12	987	24
- Rio Negrinho	3884	64	3665	155	- Rio Fortuna	669	6	657	6
- São Bento do Sul	6841	108	6464	269	- Sangão	1584	11	1546	27
- São Francisco do Sul	6325	120	6081	124	- Santa Rosa de Lima	292	5	284	3
- São João do Itaperiú	595	12	582	1	- Santa Rosa do Sul	1065	21	1034	10
- Schroeder	2819	29	2718	72	- São João do Sul	873	13	830	30
- Três Barras	1596	42	1489	65	- São Ludgero	2396	29	2306	61
<b>SUL</b>	<b>144571</b>	<b>2385</b>	<b>139138</b>	<b>3048</b>	- São Martinho	716	13	696	7
- Araranguá	8930	199	8533	198	- Siderópolis	1111	41	1060	10
- Armazém	1329	27	1289	13	- Sombrio	3071	63	2911	97
- Balneário Arroio do Silva	1789	39	1686	64	- Timbé do Sul	772	15	752	5
- Balneário Gaivota	1112	30	1065	17	- Treviso	667	9	645	13
- Balneário Rincão	1237	36	1191	10	- Treze de Maio	1015	9	990	16
- Braço do Norte	7142	76	6944	122	- Tubarão	18330	359	17672	299
- Capivari de Baixo	3827	65	3720	42	- Turvo	1766	18	1706	42
					- Urussanga	3064	48	2982	34



# CORONAVÍRUS

## Boletim Epidemiológico

12 de maio de 2021

### CASOS, ÓBITOS, RECUPERADOS E ATIVOS POR MUNICÍPIO E MACRORREGIÃO

MEIO OESTE E SERRA	108547	1887	102672	3988
- Abdon Batista	327	2	313	12
- Água Doce	990	12	898	80
- Alto Bela Vista	151	2	143	6
- Anita Garibaldi	1017	8	946	63
- Arabutã	384	6	373	5
- Arroio Trinta	475	10	452	13
- Bocaina do Sul	359	3	349	7
- Bom Jardim da Serra	550	4	539	7
- Bom Retiro	616	14	572	30
- Brunópolis	236	6	209	21
- Caçador	4925	187	4613	125
- Calmon	27	3	24	0
- Campo Belo do Sul	638	17	606	15
- Campos Novos	4553	82	4243	228
- Capão Alto	142	2	133	7
- Capinzal	3940	31	3834	75
- Catanduvas	1548	23	1459	66
- Celso Ramos	340	5	325	10
- Cerro Negro	106	4	92	10
- Concórdia	11413	134	10888	391
- Correia Pinto	1030	40	963	27
- Curitibanos	3274	110	3056	108
- Erval Velho	585	7	510	68
- Fraiburgo	3806	74	3526	206
- Frei Rogério	252	6	234	12
- Herval d'Oeste	3321	47	3126	148
- Ibiam	159	4	146	9
- Ibicaré	440	7	422	11
- Iomerê	228	7	188	33
- Ipira	341	5	327	9
- Ipumirim	547	8	508	31
- Irani	1331	13	1210	108
- Itá	842	14	810	18
- Jaborá	662	7	631	24
- Joaçaba	4967	46	4660	261
- Lacerdópolis	381	4	372	5
- Lages	21908	411	20871	626
- Lebon Régis	866	42	706	118

- Lindóia do Sul	778	11	748	19
- Luzerna	839	9	798	32
- Macieira	119	5	108	6
- Matos Costa	137	2	135	0
- Monte Carlo	952	29	897	26
- Otacílio Costa	2832	50	2704	78
- Ouro	1200	15	1122	63
- Paineira	151	4	145	2
- Palmeira	252	1	237	14
- Peritiba	335	3	320	12
- Pinheiro Preto	452	6	411	35
- Piratuba	500	10	470	20
- Ponte Alta	464	10	441	13
- Ponte Alta do Norte	245	4	236	5
- Presidente Castello Branco	426	4	420	2
- Rio das Antas	398	9	373	16
- Rio Rufino	215	5	205	5
- Salto Veloso	481	8	452	21
- Santa Cecília	1106	17	1075	14
- São Cristóvão do Sul	152	11	133	8
- São Joaquim	2287	59	2118	110
- São José do Cerrito	569	9	542	18
- Seara	2234	21	2176	37
- Tangará	1126	19	1013	94
- Timbó Grande	574	12	522	40
- Treze Tílias	811	10	774	27
- Urubici	691	20	663	8
- Urupema	222	3	207	12
- Vargem	385	2	347	36
- Vargem Bonita	666	6	607	53
- Videira	8268	91	8017	160
- Xavantina	331	5	322	4
- Zortéa	672	10	657	5

GRANDE OESTE	92794	1675	88897	2222
- Abelardo Luz	1295	41	1218	36
- Águas de Chapecó	381	5	370	6
- Águas Frias	465	2	455	8
- Anchieta	414	6	391	17

# CORONAVÍRUS

## Boletim Epidemiológico

12 de maio de 2021

### CASOS, ÓBITOS, RECUPERADOS E ATIVOS POR MUNICÍPIO E MACRORREGIÃO

- Arvoredo	272	4	267	1	- Novo Horizonte	133		132	1
- Bandeirante	236	2	234	0	- Ouro Verde	269	10	255	4
- Barra Bonita	148	1	128	19	- Paial	201	3	198	0
- Belmonte	211	4	202	5	- Palma Sola	803	16	778	9
- Bom Jesus	326	6	310	10	- Palmitos	1480	35	1416	29
- Bom Jesus do Oeste	153	5	132	16	- Paraíso	62	5	57	0
- Caibi	550	11	535	4	- Passos Maia	211	10	199	2
- Campo Erê	815	8	789	18	- Pinhalzinho	2652	32	2558	62
- Caxambu do Sul	466	8	457	1	- Planalto Alegre	234	9	218	7
- Chapecó	33039	600	31861	578	- Ponte Serrada	1065	36	957	72
- Cordilheira Alta	520	8	500	12	- Princesa	221	3	150	68
- Coronel Freitas	1463	24	1425	14	- Quilombo	1289	39	1220	30
- Coronel Martins	139	3	135	1	- Riqueza	410	14	396	0
- Cunha Porã	728	21	699	8	- Romelândia	268	3	245	20
- Cunhataí	186	1	185	0	- Saltinho	175	3	169	3
- Descanso	693	10	673	10	- Santa Helena	78	2	74	2
- Dionísio Cerqueira	1368	34	1239	95	- Santa Terezinha do Progresso	212	3	192	17
- Entre Rios	577	8	555	14	- Santiago do Sul	138	2	136	0
- Faxinal dos Guedes	1463	23	1383	57	- São Bernardino	220	2	215	3
- Flor do Sertão	94		90	4	- São Carlos	662	18	631	13
- Formosa do Sul	319	5	298	16	- São Domingos	952	17	934	1
- Galvão	282	6	271	5	- São João do Oeste	438	7	429	2
- Guaraciaba	1289	15	1238	36	- São José do Cedro	1298	16	1221	61
- Guarujá do Sul	365	7	311	47	- São Lourenço do Oeste	820	32	785	3
- Guatambu	733	15	715	3	- São Miguel da Boa Vista	212	3	209	0
- Iporã do Oeste	487	8	472	7	- São Miguel do Oeste	3914	47	3816	51
- Ipuaçú	919	11	882	26	- Saudades	850	7	821	22
- Iraceminha	302	1	296	5	- Serra Alta	216	4	199	13
- Irati	262	7	248	7	- Sul Brasil	358	2	312	44
- Itapiranga	1720	14	1652	54	- Tigrinhos	223		222	1
- Jardinópolis	339	4	335	0	- Tunápolis	945	6	928	11
- Jupiá	165	4	159	2	- União do Oeste	319	11	306	2
- Lajeado Grande	186	5	180	1	- Vargeão	253	4	246	3
- Maravilha	3485	48	3314	123	- Xanxerê	8262	145	7947	170
- Marema	216	12	184	20	- Xaxim	3846	103	3554	189
- Modelo	323	9	312	2	- Outros estados				0
- Mondai	887	9	869	9	- Outros países				0
- Nova Erechim	485	8	467	10	- Não informado				0
- Nova Itaberaba	339	3	336	0					

### COMPARATIVO ENTRE UNIDADES DA FEDERAÇÃO

UF	CASOS (n)	INCIDÊNCIA (100 mil hab)	ÓBITOS (n)	MORTALIDADE (por 100 mil hab)	LETALIDADE (%)
RO	215.826	12.144,0	5.281	297,2	2,45
AC	78.889	8.945,0	1.568	177,8	1,99
AM	373.947	9.022,5	12.707	306,6	3,40
RR	97.540	16.102,1	1.533	253,1	1,57
PA	480.129	5.581,0	13.391	155,7	2,79
AP	107.190	12.674,2	1.573	186,0	1,47
TO	163.141	10.372,2	2.630	167,2	1,61
MA	271.266	3.834,1	7.473	105,6	2,75
PI	246.871	7.542,1	5.260	160,7	2,13
CE	697.560	7.638,6	18.167	198,9	2,60
RN	228.077	6.503,8	5.599	159,7	2,45
PB	298.776	7.435,7	6.964	173,3	2,33
PE	418.003	4.373,8	14.385	150,5	3,44
AL	177.434	5.316,6	4.329	129,7	2,44
SE	208.357	9.064,1	4.441	193,2	2,13
BA	920.422	6.188,5	18.980	127,6	2,06
MG	1.396.534	6.597,1	35.165	166,1	2,52
ES	444.634	11.064,3	9.784	243,5	2,20
RJ	770.401	4.462,2	45.914	265,9	5,96
SP	2.969.680	6.467,2	99.406	216,5	3,35
PR	970.957	8.491,9	23.493	205,5	2,42
SC	903.194	12.606,0	13.931	194,4	1,54
RS	995.734	8.752,0	25.668	225,6	2,58
MS	253.600	9.125,6	5.937	213,6	2,34
MT	368.041	10.562,3	9.877	283,5	2,68
GO	563.329	8.026,5	15.467	220,4	2,75
DF	384.031	12.736,2	8.026	266,2	2,09
<b>BRASIL</b>	<b>15.003.563</b>	<b>7.139,6</b>	<b>416.949</b>	<b>198,4</b>	<b>2,78</b>

Fonte: Ministério da Saúde. Os dados deste comparativo são referentes à data imediatamente anterior à deste boletim



### NOTAS EXPLICATIVAS

1 - O número de pacientes recuperados considera aqueles que tenham recebido alta hospitalar e tenham decorridos 14 dias do início dos sintomas sem evolução a óbito. Limitações: por forma de concepção dos sistemas de informação, os casos são registrados de forma única, portanto, pessoas que foram internadas após a inclusão no sistema de informação, ou tenham registrados mais de um evento de internação e alta, ou não estão encerrados no SIVEP-Gripe podem não ser considerados como casos recuperados.

2 - Eventual diferença entre o total de casos confirmados ou óbitos por sexo e o total geral diz respeito a situações em que o sexo não foi informado pelo notificador.

### FONTES

SANTA CATARINA. Centro de Informática e Automação do Estado de Santa Catarina - CIASC. Plataforma BoaVista, com dados da Diretoria de Vigilância Epidemiológica vinculada à Superintendência de Vigilância em Saúde da Secretaria de Estado da Saúde. Acesso em: 12 maio 2021, 16h09.

SANTA CATARINA. Secretaria de Estado da Saúde, Superintendência de Serviços Especializados e Regulação. Acesso em: 12 maio 2021, 14h50.

BRASIL. Ministério da Saúde. Painel Coronavírus. Disponível em: <https://covid.saude.gov.br/>. Acesso em: 12 maio 2021, 15h30.

## *Links úteis*

**[www.coronavirus.sc.gov.br](http://www.coronavirus.sc.gov.br)**

Boletins epidemiológicos

Guia de convívio responsável

Triagem online

**Portal da Transparência**

***Clique e conecte-se  
ao Governo de SC***



**[www.coronavirus.sc.gov.br](http://www.coronavirus.sc.gov.br)**

GOVERNO DE  
**SANTA CATARINA**

