



CORONAVÍRUS

Boletim Epidemiológico

10 de maio de 2021

www.coronavirus.sc.gov.br

CORONAVÍRUS

Boletim Epidemiológico

10 de maio de 2021

DADOS GERAIS

911.947
casos confirmados
+1725

127.282
casos por milhão de habitantes
+241

879.360
pacientes recuperados
+2734

18.492
casos ativos
-1048

14.095
óbitos
+39

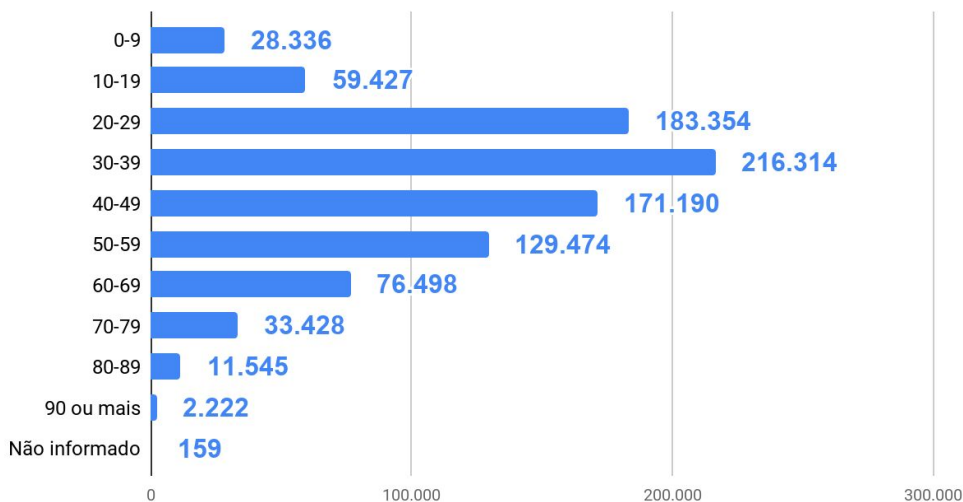
1.967
óbitos por milhão de habitantes
+5

1,55%
taxa de letalidade
+0,01 p.p.

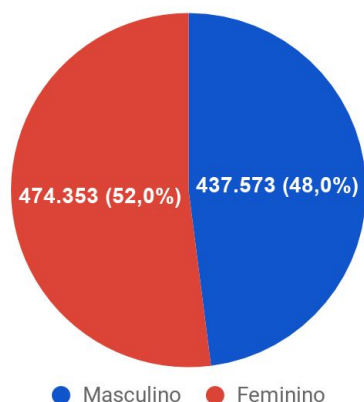
1.858.967
Doses de vacina aplicadas
(atualizada em 07/05)

TESTES PCR: **1.047.425** Rápidos: **1.055.873** Clínico-epidemiológico: **13.962** Em análise (Lacen): **501**

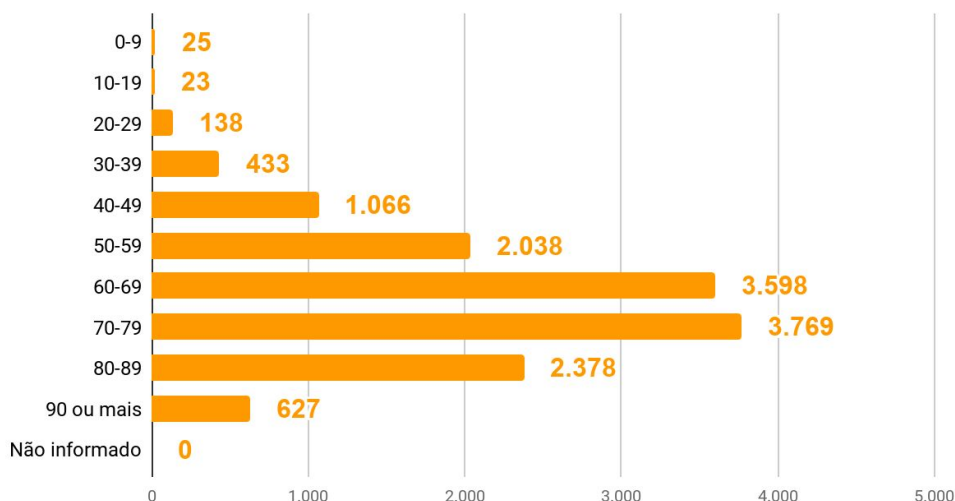
Casos por faixa etária



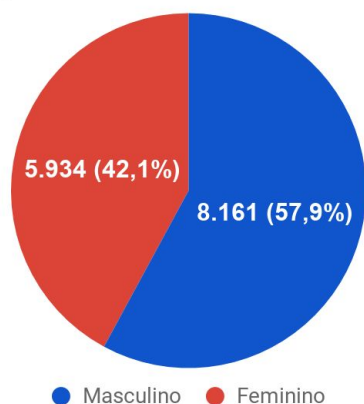
Casos confirmados por sexo



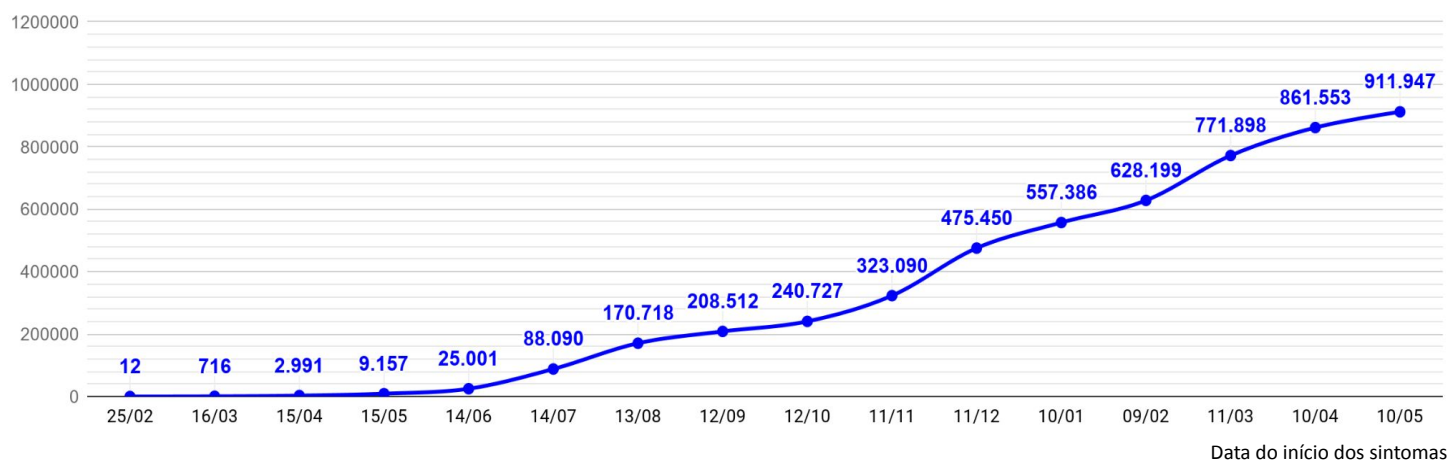
Óbitos por faixa etária



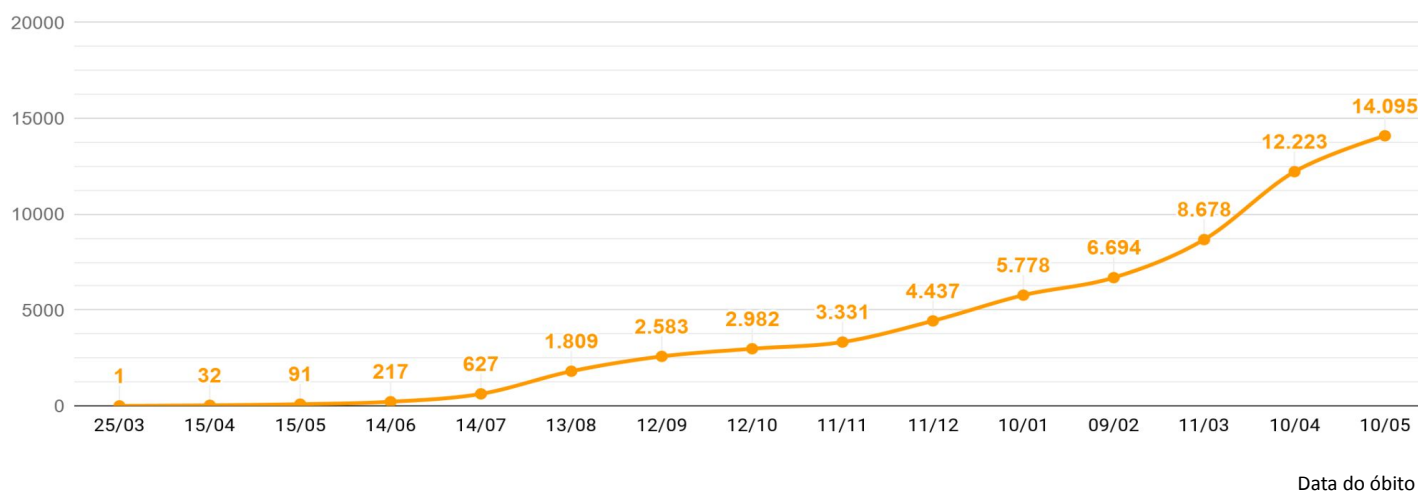
Óbitos por sexo



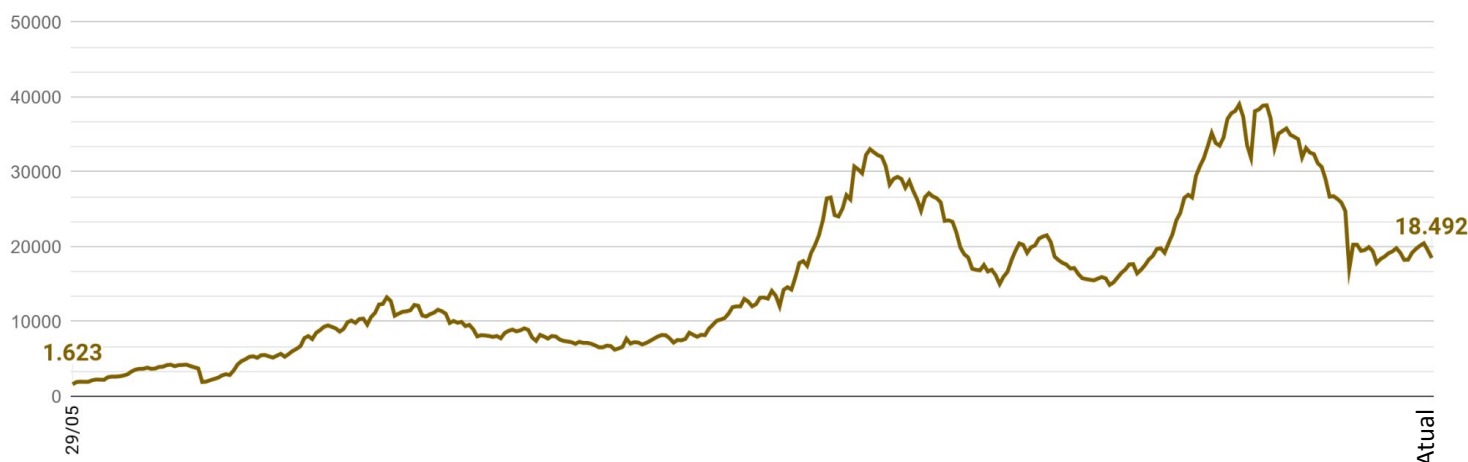
EVOLUÇÃO DO CASOS CONFIRMADOS (ACUMULADO)



EVOLUÇÃO DOS ÓBITOS (ACUMULADO)



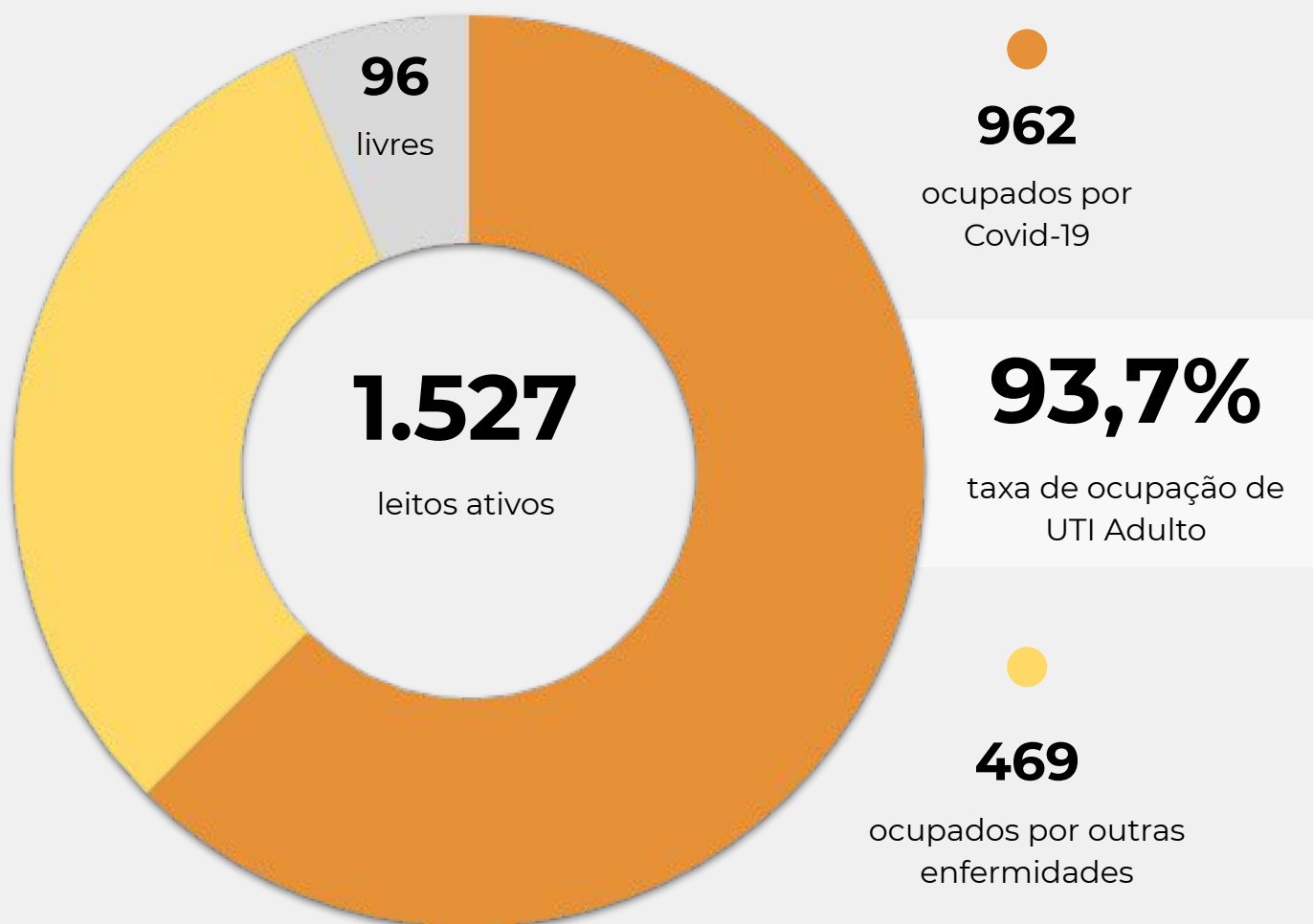
EVOLUÇÃO DOS CASOS ATIVOS



OCUPAÇÃO DE LEITOS DE UTI (TOTAL GERAL DO SUS E REDE PRIVADA)

	SUS			REDE PRIVADA			TOTAL		
	Confirmados	Suspeitos	Total	Confirmados	Suspeitos	Total	Confirmados	Suspeitos	TOTAL
Internações em UTI	929	40	969	117	7	124	1046	47	1093
Ventilação mecânica	502	13	515	73	5	78	575	18	593

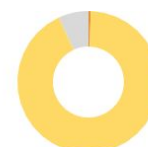
OCUPAÇÃO DE LEITOS DE UTI ADULTO - SUS



TEMPO MÉDIO DE PERMANÊNCIA NA UTI (PACIENTES COM COVID-19): 13,9 dias

OCUPAÇÃO DE LEITOS DE UTI POR MACRORREGIÃO - SUS

SANTA CATARINA (TOTAL)



	TOTAL		ADULTO		PEDIÁTRICO		NEONATAL	
Leitos ativos	1.823		1.527		106		190	
Taxa de ocupação	92,7%		93,7%		77,4%		93,2%	
Ocupados por Covid-19	969	53,2%	962	63,0%	6	5,7%	1	0,5%
Outras enfermidades	721	39,6%	469	30,7%	76	71,7%	176	92,6%
Livres	133	7,3%	96	6,3%	24	22,6%	13	6,8%

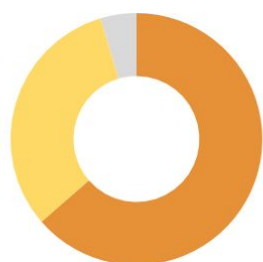
GRANDE FLORIANÓPOLIS



	TOTAL		ADULTO		PEDIÁTRICO		NEONATAL	
Leitos ativos	308		253		20		35	
Taxa de ocupação	79,9%		80,2%		45,0%		97,1%	
Ocupados por Covid-19	113	36,7%	113	44,7%	0	0,0%	0	0,0%
Outras enfermidades	133	43,2%	90	35,6%	9	45,0%	34	97,1%
Livres	62	20,1%	50	19,8%	11	55,0%	1	2,9%

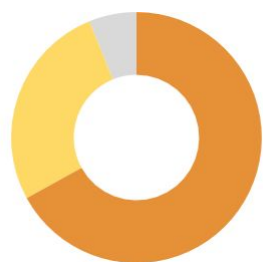
OCUPAÇÃO DE LEITOS DE UTI POR MACRORREGIÃO - SUS

FOZ DO RIO ITAJAÍ



	TOTAL		ADULTO		PEDIÁTRICO		NEONATAL	
Leitos ativos	173		143		14		16	
Taxa de ocupação	95,4%		98,6%		57,1%		100,0%	
Ocupados por Covid-19	110	63,6%	107	74,8%	3	21,4%	0	0,0%
Outras enfermidades	55	31,8%	34	23,8%	5	35,7%	16	100,0%
Livres	8	4,6%	2	1,4%	6	42,9%	0	0,0%

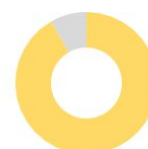
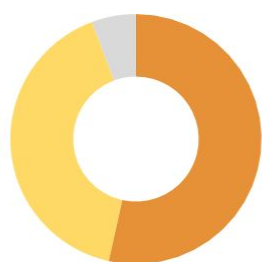
GRANDE OESTE



	TOTAL		ADULTO		PEDIÁTRICO		NEONATAL	
Leitos ativos	212		187		6		19	
Taxa de ocupação	93,9%		94,1%		100,0%		89,5%	
Ocupados por Covid-19	142	67,0%	142	75,9%	0	0,0%	0	0,0%
Outras enfermidades	57	26,9%	34	18,2%	6	100,0%	17	89,5%
Livres	13	6,1%	11	5,9%	0	0,0%	2	10,5%

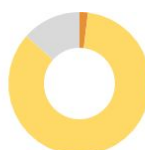
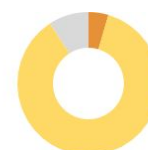
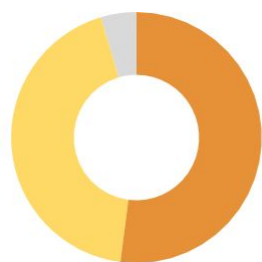
OCUPAÇÃO DE LEITOS DE UTI POR MACRORREGIÃO - SUS

MEIO OESTE E SERRA CATARINENSE



	TOTAL		ADULTO		PEDIÁTRICO		NEONATAL	
Leitos ativos	245		205		12		28	
Taxa de ocupação	94,3%		95,1%		91,7%		89,3%	
Ocupados por Covid-19	131	53,5%	131	63,9%	0	0,0%	0	0,0%
Outras enfermidades	100	40,8%	64	31,2%	11	91,7%	25	89,3%
Livres	14	5,7%	10	4,9%	1	8,3%	3	10,7%

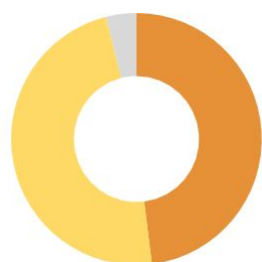
PLANALTO NORTE E NORDESTE



	TOTAL		ADULTO		PEDIÁTRICO		NEONATAL	
Leitos ativos	392		318		22		52	
Taxa de ocupação	95,4%		97,2%		90,9%		86,5%	
Ocupados por Covid-19	204	52,0%	202	63,5%	1	4,5%	1	1,9%
Outras enfermidades	170	43,4%	107	33,6%	19	86,4%	44	84,6%
Livres	18	4,6%	9	2,8%	2	9,1%	7	13,5%

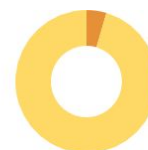
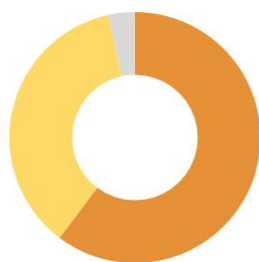
OCUPAÇÃO DE LEITOS DE UTI POR MACRORREGIÃO - SUS

SUL



	TOTAL		ADULTO		PEDIÁTRICO		NEONATAL	
Leitos ativos	229		193		10		26	
Taxa de ocupação	96,1%		97,4%		60,0%		100,0%	
Ocupados por Covid-19	110	48,0%	109	56,5%	1	10,0%	0	0,0%
Outras enfermidades	110	48,0%	79	40,9%	5	50,0%	26	100,0%
Livres	9	3,9%	5	2,6%	4	40,0%	0	0,0%

VALE DO ITAJAÍ



	TOTAL		ADULTO		PEDIÁTRICO		NEONATAL	
Leitos ativos	264		228		22		14	
Taxa de ocupação	96,6%		96,1%		100,0%		100,0%	
Ocupados por Covid-19	159	60,2%	158	69,3%	1	4,5%	0	0,0%
Outras enfermidades	96	36,4%	61	26,8%	21	95,5%	14	100,0%
Livres	9	3,4%	9	3,9%	0	0,0%	0	0,0%

SOLICITAÇÕES DE TRANSFERÊNCIA PARA LEITOS DE UTI COVID-19

Dados encaminhados pelos hospitais à Central de Regulação de Internações Macrorregionais

GRANDE OESTE - CHAPECÓ	0
MEIO OESTE - JOAÇABA	2
SERRA - LAGES	0
NORTE - JOINVILLE	27
VALE - BLUMENAU	0
FOZ - ITAJAÍ	0
SUL - CRICIÚMA	3
GRANDE FLORIANÓPOLIS	0
TOTAL	32

CORONAVÍRUS

Boletim Epidemiológico

10 de maio de 2021

CASOS, ÓBITOS, RECUPERADOS E ATIVOS POR MUNICÍPIO E MACRORREGIÃO

GRANDE FLORIANÓPOLIS	170928	2298	166807	1823
- Águas Mornas	691	9	680	2
- Alfredo Wagner	638	7	624	7
- Angelina	448	1	440	7
- Anitápolis	306	1	302	3
- Antônio Carlos	1433	20	1409	4
- Biguaçu	10205	150	9942	113
- Canelinha	1168	14	1141	13
- Florianópolis	73685	961	71983	741
- Garopaba	2927	35	2862	30
- Governador Celso Ramos	2339	23	2282	34
- Leoberto Leal	234	2	225	7
- Major Gercino	308	6	300	2
- Nova Trento	1678	11	1653	14
- Palhoça	26394	291	25819	284
- Paulo Lopes	1190	13	1150	27
- Rancho Queimado	392	2	388	2
- Santo Amaro da Imperatriz	3514	66	3427	21
- São Bonifácio	443	7	436	0
- São João Batista	4289	73	4164	52
- São José	32232	513	31322	397
- São Pedro de Alcântara	701	8	689	4
- Tijucas	5713	85	5569	59

VALE DO ITAJAÍ	131500	1623	127334	2543
- Agrolândia	1072	15	981	76
- Agronômica	497	9	451	37
- Apiúna	738	15	715	8
- Ascurra	1028	9	992	27
- Atalanta	291	6	258	27
- Aurora	683	14	631	38
- Benedito Novo	918	16	900	2
- Blumenau	44814	507	43532	775
- Botuverá	827	8	812	7
- Braço do Trombudo	568	4	550	14
- Brusque	23169	235	22592	342
- Chapadão do Lageado	244	1	232	11
- Dona Emma	408	1	400	7
- Doutor Pedrinho	328	4	321	3

- Gaspar	6962	136	6660	166
- Guabiruba	3203	37	3163	3
- Ibirama	1342	25	1291	26
- Imbuia	498	9	473	16
- Indaial	8410	103	8246	61
- Ituporanga	2731	51	2605	75
- José Boiteux	559	5	546	8
- Laurentino	958	5	932	21
- Lontras	948	14	874	60
- Mirim Doce	246	4	232	10
- Petrolândia	568	17	545	6
- Pomerode	4492	58	4389	45
- Pouso Redondo	1441	20	1375	46
- Presidente Getúlio	1478	25	1423	30
- Presidente Nereu	109	3	101	5
- Rio do Campo	470	6	454	10
- Rio do Oeste	612	7	585	20
- Rio do Sul	7561	78	7125	358
- Rio dos Cedros	901	21	876	4
- Rodeio	1384	22	1353	9
- Salete	722	8	698	16
- Santa Terezinha	256	2	222	32
- Taió	1911	17	1863	31
- Timbó	6147	75	6014	58
- Trombudo Central	1018	17	981	20
- Vidal Ramos	422	7	397	18
- Vitor Meireles	350	3	347	0
- Witmarsum	216	4	197	15

FOZ DO RIO ITAJAÍ	95148	1651	91998	1499
- Balneário Camboriú	22210	326	21664	220
- Balneário Piçarras	4022	42	3938	42
- Bombinhas	3274	51	3192	31
- Camboriú	11063	146	10779	138
- Ilhota	1598	25	1542	31
- Itajaí	25212	577	23972	663
- Itapema	11011	213	10718	80
- Luiz Alves	1833	10	1790	33
- Navegantes	7850	150	7531	169

CORONAVÍRUS

Boletim Epidemiológico

10 de maio de 2021

CASOS, ÓBITOS, RECUPERADOS E ATIVOS POR MUNICÍPIO E MACRORREGIÃO

- Penha	4458	73	4303	82	- Cocal do Sul	2730	43	2611	76
- Porto Belo	2617	38	2569	10	- Criciúma	31118	452	29636	1030
PL. NORTE E NORDESTE	171368	2654	164588	4126	- Ermo	312	3	305	4
- Araquari	3103	63	2976	64	- Forquilha	4085	35	3946	104
- Balneário Barra do Sul	1279	29	1232	18	- Grão-Pará	1029	8	997	24
- Barra Velha	3627	80	3470	77	- Gravatal	2010	42	1950	18
- Bela Vista do Toldo	61	2	57	2	- Içara	5911	81	5696	134
- Campo Alegre	1044	29	940	75	- Imaruí	993	17	962	14
- Canoinhas	4649	68	4197	384	- Imbituba	6339	98	6193	48
- Corupá	1517	32	1471	14	- Jacinto Machado	1157	25	1093	39
- Garuva	1737	27	1659	51	- Jaguaruna	2904	46	2826	32
- Guaramirim	6037	68	5924	45	- Laguna	4570	127	4392	51
- Irineópolis	457	8	419	30	- Lauro Müller	2003	33	1961	9
- Itaiópolis	2098	37	1944	117	- Maracajá	954	17	922	15
- Itapoá	2495	54	2423	18	- Meleiro	1015	18	981	16
- Jaraguá do Sul	24460	280	23601	579	- Morro da Fumaça	2961	33	2902	26
- Joinville	87286	1341	84488	1457	- Morro Grande	487	4	452	31
- Mafra	3828	61	3574	193	- Nova Veneza	2294	21	2225	48
- Major Vieira	258	3	233	22	- Orleans	4217	57	4073	87
- Massaranduba	2125	17	2052	56	- Passo de Torres	1033	23	993	17
- Monte Castelo	450	9	345	96	- Pedras Grandes	573	18	552	3
- Papanduva	351	30	314	7	- Pescaria Brava	1512	23	1479	10
- Porto União	2718	45	2454	219	- Praia Grande	1021	12	982	27
- Rio Negrinho	3838	63	3634	141	- Rio Fortuna	660	6	648	6
- São Bento do Sul	6687	105	6367	215	- Sangão	1566	11	1536	19
- São Francisco do Sul	6299	120	6055	124	- Santa Rosa de Lima	292	5	284	3
- São João do Itaperiú	594	12	580	2	- Santa Rosa do Sul	1062	20	1034	8
- Schroeder	2801	29	2703	69	- São João do Sul	865	13	828	24
- Três Barras	1569	42	1476	51	- São Ludgero	2387	29	2299	59
SUL	143655	2351	138379	2925	- São Martinho	711	12	694	5
- Araranguá	8865	194	8490	181	- Siderópolis	1104	40	1058	6
- Armazém	1327	27	1285	15	- Sombrio	3029	64	2890	75
- Balneário Arroio do Silva	1777	38	1675	64	- Timbé do Sul	767	15	746	6
- Balneário Gaivota	1111	29	1066	16	- Treviso	661	9	642	10
- Balneário Rincão	1235	36	1188	11	- Treze de Maio	1014	9	989	16
- Braço do Norte	7100	75	6907	118	- Tubarão	18260	352	17609	299
- Capivari de Baixo	3816	65	3714	37	- Turvo	1755	18	1695	42
					- Urussanga	3063	48	2973	42

CORONAVÍRUS

Boletim Epidemiológico

10 de maio de 2021

CASOS, ÓBITOS, RECUPERADOS E ATIVOS POR MUNICÍPIO E MACRORREGIÃO

MEIO OESTE E SERRA	107187	1861	101732	3594
- Abdon Batista	320	2	311	7
- Água Doce	969	12	883	74
- Alto Bela Vista	151	2	139	10
- Anita Garibaldi	995	8	935	52
- Arabutã	384	6	373	5
- Arroio Trinta	468	9	445	14
- Bocaina do Sul	359	3	348	8
- Bom Jardim da Serra	543	4	537	2
- Bom Retiro	607	14	571	22
- Brunópolis	230	6	198	26
- Caçador	4866	183	4562	121
- Calmon	27	3	24	0
- Campo Belo do Sul	637	17	604	16
- Campos Novos	4489	79	4212	198
- Capão Alto	142	2	133	7
- Capinzal	3915	31	3812	72
- Catanduvas	1527	23	1456	48
- Celso Ramos	335	5	323	7
- Cerro Negro	105	4	91	10
- Concórdia	11290	132	10772	386
- Correia Pinto	1019	40	963	16
- Curitibanos	3160	107	2935	118
- Erval Velho	558	7	502	49
- Fraiburgo	3738	71	3490	177
- Frei Rogério	247	6	232	9
- Herval d'Oeste	3257	47	3096	114
- Ibiam	154	4	146	4
- Ibicaré	436	7	421	8
- Iomerê	219	7	182	30
- Ipira	338	5	326	7
- Ipumirim	547	8	496	43
- Irani	1294	13	1192	89
- Itá	839	14	803	22
- Jaborá	651	7	629	15
- Joaçaba	4866	46	4603	217
- Lacerdópolis	380	4	369	7
- Lages	21787	408	20760	619
- Lebon Régis	849	42	689	118

- Lindóia do Sul	772	11	747	14
- Luzerna	828	9	790	29
- Macieira	119	4	106	9
- Matos Costa	137	2	134	1
- Monte Carlo	940	29	889	22
- Otacílio Costa	2807	50	2697	60
- Ouro	1176	15	1111	50
- Paineira	152	4	145	3
- Palmeira	244	1	233	10
- Peritiba	333	3	320	10
- Pinheiro Preto	441	5	406	30
- Piratuba	493	10	470	13
- Ponte Alta	461	10	438	13
- Ponte Alta do Norte	240	4	231	5
- Presidente Castello Branco	426	4	420	2
- Rio das Antas	374	9	360	5
- Rio Rufino	214	5	204	5
- Salto Veloso	478	8	450	20
- Santa Cecília	1102	17	1073	12
- São Cristóvão do Sul	149	10	134	5
- São Joaquim	2245	59	2093	93
- São José do Cerrito	561	9	540	12
- Seara	2221	21	2157	43
- Tangará	1102	18	1000	84
- Timbó Grande	567	11	520	36
- Treze Tílias	806	9	770	27
- Urubici	690	20	663	7
- Urupema	213	3	204	6
- Vargem	364	2	335	27
- Vargem Bonita	651	6	600	45
- Videira	8184	90	7953	141
- Xavantina	330	5	322	3
- Zortéa	669	10	654	5

GRANDE OESTE	92161	1657	88522	1982
- Abelardo Luz	1283	41	1212	30
- Águas de Chapecó	377	5	368	4
- Águas Frias	463	2	455	6
- Anchieta	411	6	388	17

CORONAVÍRUS

Boletim Epidemiológico

10 de maio de 2021

CASOS, ÓBITOS, RECUPERADOS E ATIVOS POR MUNICÍPIO E MACRORREGIÃO

- Arvoredo	272	4	267	1	- Novo Horizonte	133		132	1
- Bandeirante	234	2	232	0	- Ouro Verde	268	10	255	3
- Barra Bonita	140	1	128	11	- Paial	201	3	198	0
- Belmonte	210	4	200	6	- Palma Sola	801	15	773	13
- Bom Jesus	322	6	309	7	- Palmitos	1475	35	1413	27
- Bom Jesus do Oeste	151	5	130	16	- Paraíso	61	5	56	0
- Caibi	550	11	534	5	- Passos Maia	211	9	200	2
- Campo Erê	804	8	788	8	- Pinhalzinho	2631	32	2552	47
- Caxambu do Sul	465	8	455	2	- Planalto Alegre	231	9	218	4
- Chapecó	32926	597	31749	580	- Ponte Serrada	1057	35	949	73
- Cordilheira Alta	517	8	499	10	- Princesa	199	3	146	50
- Coronel Freitas	1460	24	1425	11	- Quilombo	1282	39	1216	27
- Coronel Martins	138	3	135	0	- Riqueza	409	14	395	0
- Cunha Porã	727	21	698	8	- Romelândia	263	3	244	16
- Cunchataí	186	1	184	1	- Saltinho	173	3	168	2
- Descanso	688	9	670	9	- Santa Helena	78	2	74	2
- Dionísio Cerqueira	1315	34	1203	78	- Santa Terezinha do Progresso	209	3	187	19
- Entre Rios	573	7	551	15	- Santiago do Sul	138	2	136	0
- Faxinal dos Guedes	1448	22	1378	48	- São Bernardino	218	1	215	2
- Flor do Sertão	91		90	1	- São Carlos	657	16	633	8
- Formosa do Sul	307	5	298	4	- São Domingos	951	17	933	1
- Galvão	279	6	269	4	- São João do Oeste	437	7	429	1
- Guaraciaba	1270	15	1230	25	- São José do Cedro	1277	16	1205	56
- Guarujá do Sul	360	7	301	52	- São Lourenço do Oeste	818	30	785	3
- Guatambu	732	15	714	3	- São Miguel da Boa Vista	212	3	209	0
- Iporã do Oeste	485	8	471	6	- São Miguel do Oeste	3888	46	3803	39
- Ipuçu	915	10	880	25	- Saudades	831	7	813	11
- Iraceminha	302	1	294	7	- Serra Alta	212	4	199	9
- Irati	259	7	248	4	- Sul Brasil	344	2	308	34
- Itapiranga	1704	14	1642	48	- Tigrinhos	223		222	1
- Jardinópolis	339	4	335	0	- Tunápolis	944	6	928	10
- Jupiá	161	3	157	1	- União do Oeste	318	11	303	4
- Lajeado Grande	184	5	179	0	- Vargeão	251	4	245	2
- Maravilha	3437	48	3287	102	- Xanxerê	8213	145	7924	144
- Marema	215	12	182	21	- Xaxim	3828	103	3541	184
- Modelo	322	9	309	4	- Outros estados				0
- Mondai	884	8	869	7	- Outros países				0
- Nova Erechim	474	8	466	0	- Não informado				0
- Nova Itaberaba	339	3	336	0					

COMPARATIVO ENTRE UNIDADES DA FEDERAÇÃO

UF	CASOS (n)	INCIDÊNCIA (100 mil hab)	ÓBITOS (n)	MORTALIDADE (por 100 mil hab)	LETALIDADE (%)
RO	215.826	12.144,0	5.281	297,2	2,45
AC	78.889	8.945,0	1.568	177,8	1,99
AM	373.947	9.022,5	12.707	306,6	3,40
RR	97.540	16.102,1	1.533	253,1	1,57
PA	480.129	5.581,0	13.391	155,7	2,79
AP	107.190	12.674,2	1.573	186,0	1,47
TO	163.141	10.372,2	2.630	167,2	1,61
MA	271.266	3.834,1	7.473	105,6	2,75
PI	246.871	7.542,1	5.260	160,7	2,13
CE	697.560	7.638,6	18.167	198,9	2,60
RN	228.077	6.503,8	5.599	159,7	2,45
PB	298.776	7.435,7	6.964	173,3	2,33
PE	418.003	4.373,8	14.385	150,5	3,44
AL	177.434	5.316,6	4.329	129,7	2,44
SE	208.357	9.064,1	4.441	193,2	2,13
BA	920.422	6.188,5	18.980	127,6	2,06
MG	1.396.534	6.597,1	35.165	166,1	2,52
ES	444.634	11.064,3	9.784	243,5	2,20
RJ	770.401	4.462,2	45.914	265,9	5,96
SP	2.969.680	6.467,2	99.406	216,5	3,35
PR	970.957	8.491,9	23.493	205,5	2,42
SC	903.194	12.606,0	13.931	194,4	1,54
RS	995.734	8.752,0	25.668	225,6	2,58
MS	253.600	9.125,6	5.937	213,6	2,34
MT	368.041	10.562,3	9.877	283,5	2,68
GO	563.329	8.026,5	15.467	220,4	2,75
DF	384.031	12.736,2	8.026	266,2	2,09
BRASIL	15.003.563	7.139,6	416.949	198,4	2,78

Fonte: Ministério da Saúde. Os dados deste comparativo são referentes à data imediatamente anterior à deste boletim

NOTAS EXPLICATIVAS

1 - O número de pacientes recuperados considera aqueles que tenham recebido alta hospitalar e tenham decorridos 14 dias do início dos sintomas sem evolução a óbito. Limitações: por forma de concepção dos sistemas de informação, os casos são registrados de forma única, portanto, pessoas que foram internadas após a inclusão no sistema de informação, ou tenham registrados mais de um evento de internação e alta, ou não estão encerrados no SIVEP-Gripe podem não ser considerados como casos recuperados.

2 - Eventual diferença entre o total de casos confirmados ou óbitos por sexo e o total geral diz respeito a situações em que o sexo não foi informado pelo notificador.

FONTES

SANTA CATARINA. Centro de Informática e Automação do Estado de Santa Catarina - CIASC. Plataforma BoaVista, com dados da Diretoria de Vigilância Epidemiológica vinculada à Superintendência de Vigilância em Saúde da Secretaria de Estado da Saúde. Acesso em: 10 maio 2021, 16h09.

SANTA CATARINA. Secretaria de Estado da Saúde, Superintendência de Serviços Especializados e Regulação. Acesso em: 10 maio 2021, 14h50.

BRASIL. Ministério da Saúde. Painel Coronavírus. Disponível em: <https://covid.saude.gov.br/>. Acesso em: 10 maio 2021, 15h30.

Links úteis

www.coronavirus.sc.gov.br

Boletins epidemiológicos

Guia de convívio responsável

Triagem online

Portal da Transparência

***Clique e conecte-se
ao Governo de SC***



www.coronavirus.sc.gov.br

GOVERNO DE
SANTA CATARINA