

# ***CORONAVÍRUS***

## **Boletim Epidemiológico**

15 de maio de 2021

# CORONAVÍRUS

## Boletim Epidemiológico

15 de maio de 2021

### DADOS GERAIS

**926.993**  
casos confirmados  
**+2391**

**129.382**  
casos por milhão de habitantes  
**+334**

**892.054**  
pacientes recuperados  
**+2383**

**20.536**  
casos ativos  
**-44**

**14.403**  
óbitos  
**+52**

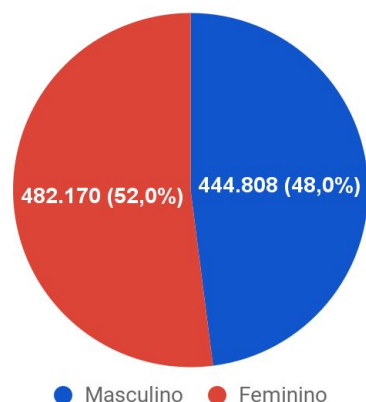
**2.010**  
óbitos por milhão de habitantes  
**+7**

**1,55%**  
taxa de letalidade  
**=**

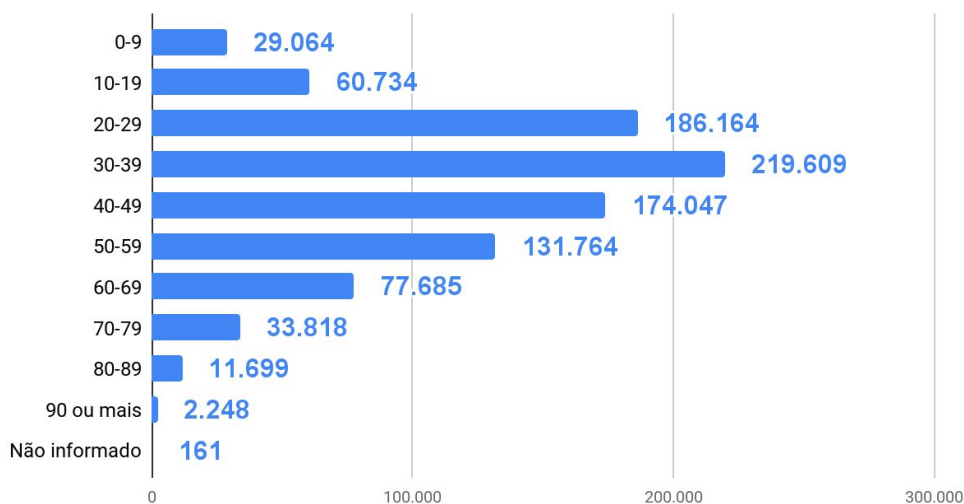
**1.962.487**  
Doses de vacina aplicadas  
(atualizada em 12/05)

**TESTES** PCR: **1.059.626** Rápidos: **1.079.336** Clínico-epidemiológico: **14.300** Em análise (Lacen): **2.053**

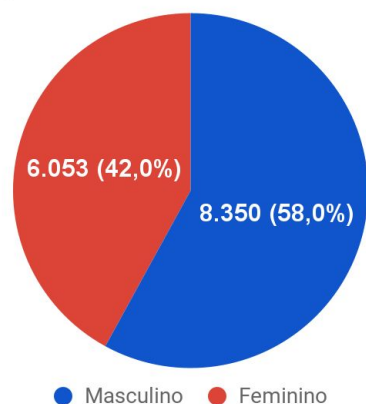
Casos confirmados por sexo



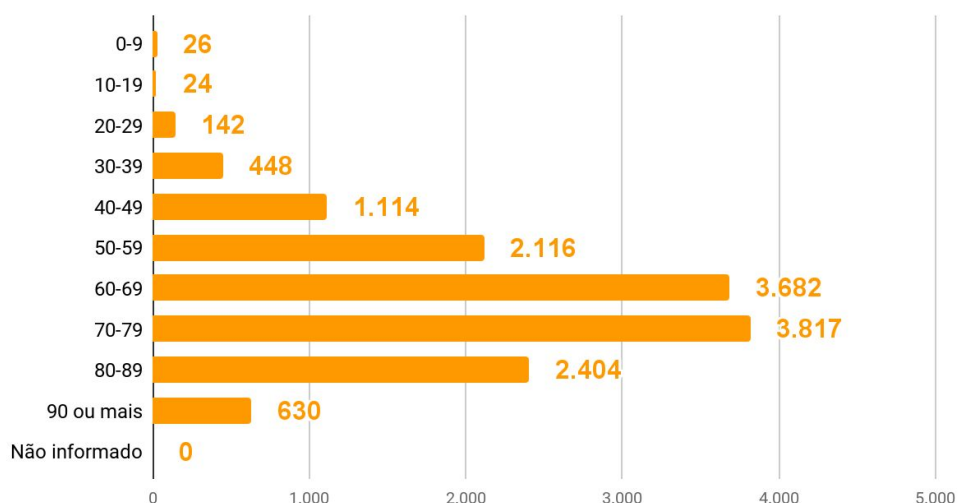
Casos por faixa etária



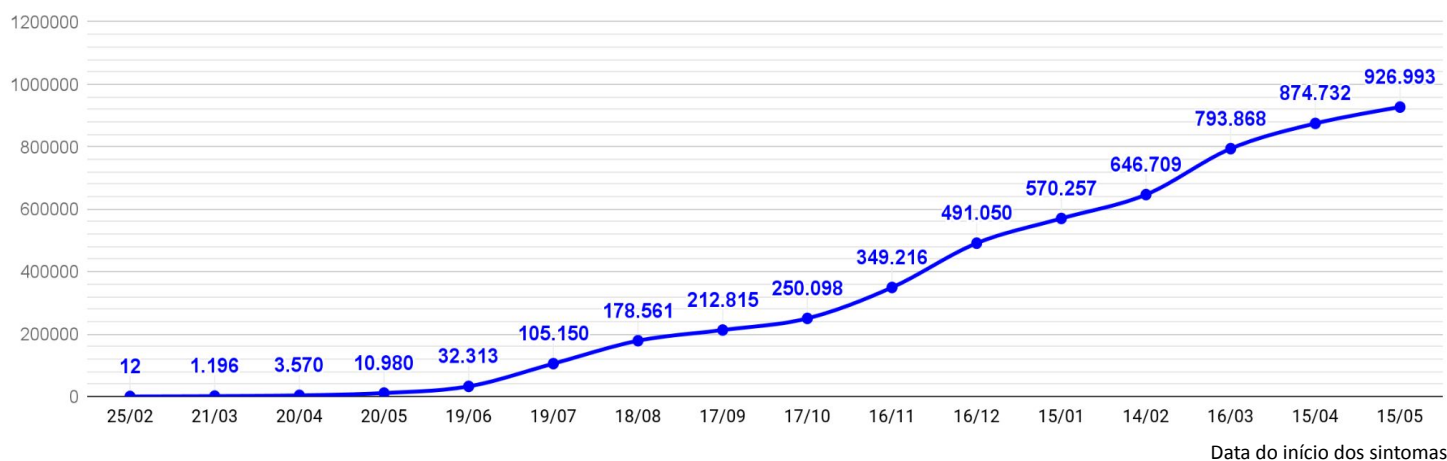
Óbitos por sexo



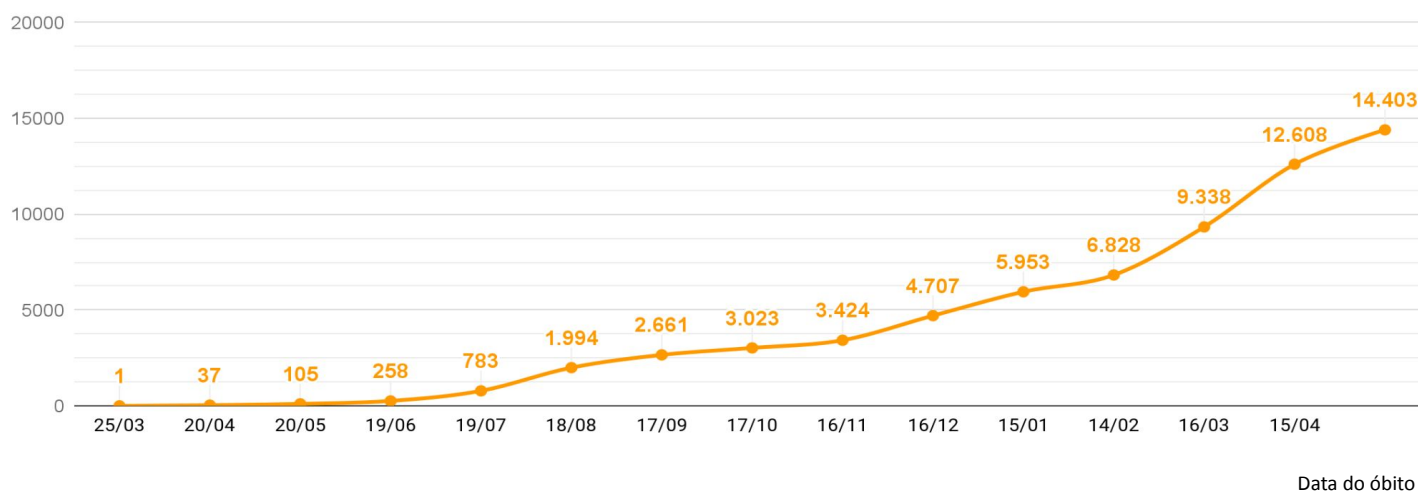
Óbitos por faixa etária



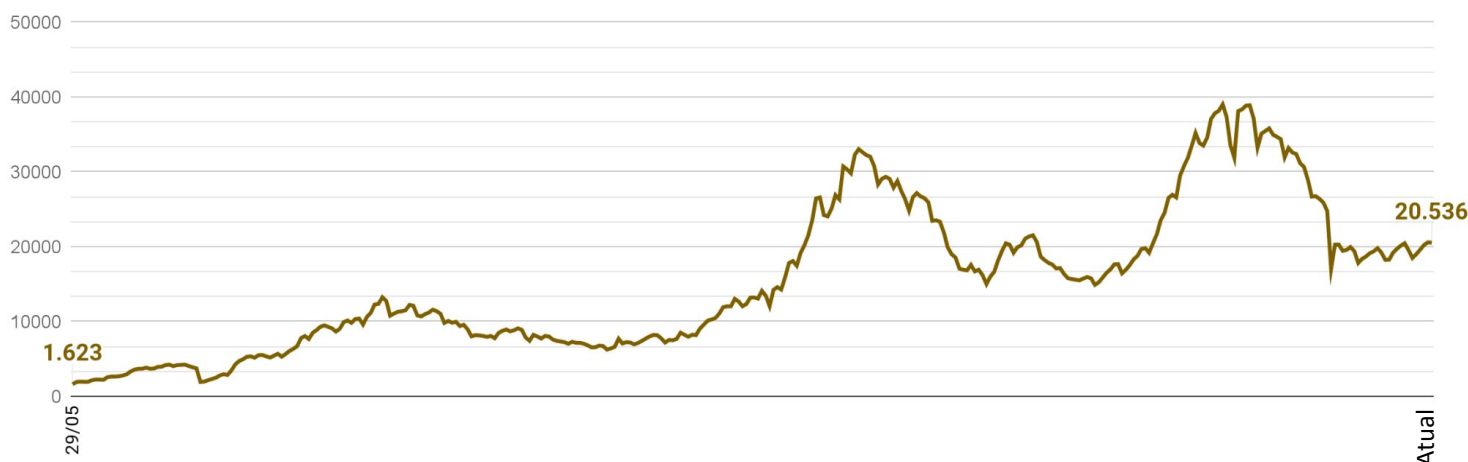
### EVOLUÇÃO DO CASOS CONFIRMADOS (ACUMULADO)



### EVOLUÇÃO DOS ÓBITOS (ACUMULADO)



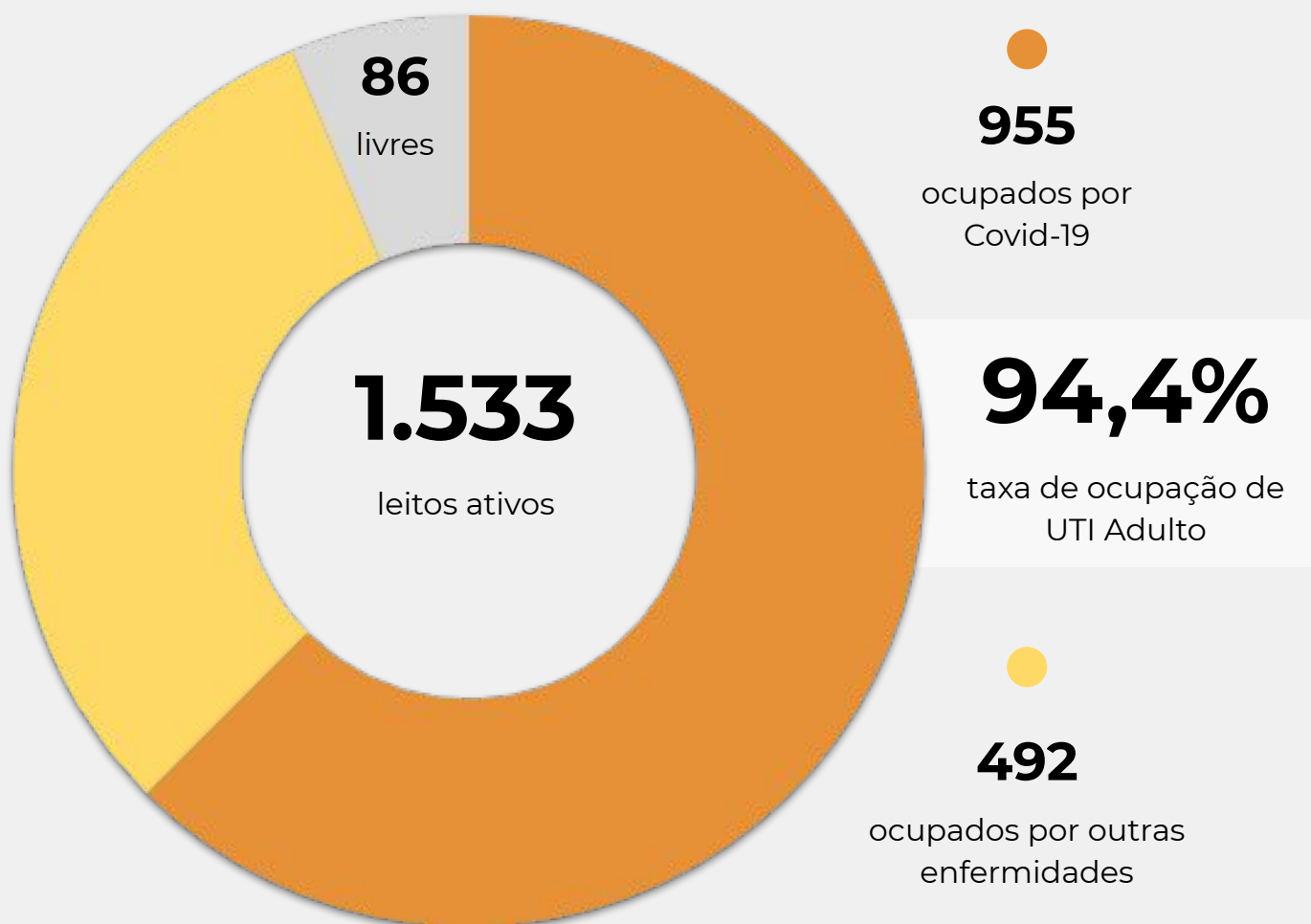
### EVOLUÇÃO DOS CASOS ATIVOS



### OCUPAÇÃO DE LEITOS DE UTI (TOTAL GERAL DO SUS E REDE PRIVADA)

	SUS			REDE PRIVADA			TOTAL		
	Confirmados	Suspeitos	Total	Confirmados	Suspeitos	Total	Confirmados	Suspeitos	TOTAL
Internações em UTI	920	39	<b>959</b>	107	9	<b>116</b>	1027	48	<b>1075</b>
Ventilação mecânica	515	14	<b>529</b>	79	5	<b>84</b>	594	19	<b>613</b>

### OCUPAÇÃO DE LEITOS DE UTI ADULTO - SUS



**TEMPO MÉDIO DE PERMANÊNCIA NA UTI (PACIENTES COM COVID-19): 13,9 dias**

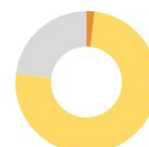
# CORONAVÍRUS

## Boletim Epidemiológico

15 de maio de 2021

### OCUPAÇÃO DE LEITOS DE UTI POR MACRORREGIÃO - SUS

#### SANTA CATARINA (TOTAL)



	TOTAL	ADULTO	PEDIÁTRICO	NEONATAL
Leitos ativos	<b>1.830</b>	<b>1.533</b>	<b>108</b>	<b>189</b>
Taxa de ocupação	<b>93,1%</b>	<b>94,4%</b>	<b>76,9%</b>	<b>92,1%</b>
Ocupados por Covid-19	<b>959</b> (52,4%)	<b>955</b> (62,3%)	<b>2</b> (1,9%)	<b>2</b> (1,1%)
Outras enfermidades	<b>745</b> (40,7%)	<b>492</b> (32,1%)	<b>81</b> (75,0%)	<b>172</b> (91,0%)
Livres	<b>126</b> (6,9%)	<b>86</b> (5,6%)	<b>25</b> (23,1%)	<b>15</b> (7,9%)

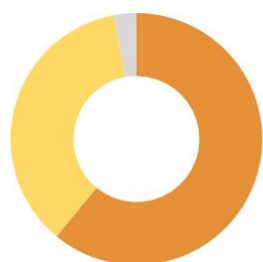
#### GRANDE FLORIANÓPOLIS



	TOTAL	ADULTO	PEDIÁTRICO	NEONATAL
Leitos ativos	<b>309</b>	<b>255</b>	<b>20</b>	<b>34</b>
Taxa de ocupação	<b>78,3%</b>	<b>77,6%</b>	<b>60,0%</b>	<b>94,1%</b>
Ocupados por Covid-19	<b>105</b> (34,0%)	<b>105</b> (41,2%)	<b>0</b> (0,0%)	<b>0</b> (0,0%)
Outras enfermidades	<b>137</b> (44,3%)	<b>93</b> (36,5%)	<b>12</b> (60,0%)	<b>32</b> (94,1%)
Livres	<b>67</b> (21,7%)	<b>57</b> (22,4%)	<b>8</b> (40,0%)	<b>2</b> (5,9%)

### OCUPAÇÃO DE LEITOS DE UTI POR MACRORREGIÃO - SUS

#### FOZ DO RIO ITAJAÍ



#### TOTAL

#### ADULTO

#### PEDIÁTRICO

#### NEONATAL

Leitos ativos

**174**

**145**

**13**

**16**

Taxa de ocupação

**97,1%**

**100,0%**

**61,5%**

**100,0%**

Ocupados por Covid-19

**106**

60,9%

**106**

73,1%

**0**

0,0%

**0**

0,0%

Outras enfermidades

**63**

36,2%

**39**

26,9%

**8**

61,5%

**16**

100,0%

Livres

**5**

2,9%

**0**

0,0%

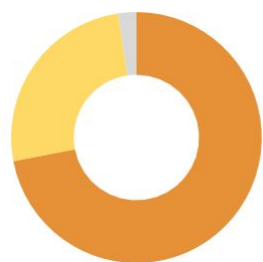
**5**

38,5%

**0**

0,0%

#### GRANDE OESTE



#### TOTAL

#### ADULTO

#### PEDIÁTRICO

#### NEONATAL

Leitos ativos

**214**

**189**

**6**

**19**

Taxa de ocupação

**97,7%**

**98,4%**

**66,7%**

**100,0%**

Ocupados por Covid-19

**154**

72,0%

**154**

81,5%

**0**

0,0%

**0**

0,0%

Outras enfermidades

**55**

25,7%

**32**

16,9%

**4**

66,7%

**19**

100,0%

Livres

**5**

2,3%

**3**

1,6%

**2**

33,3%

**0**

0,0%

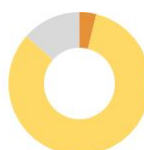
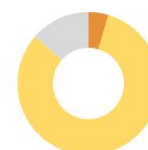
### OCUPAÇÃO DE LEITOS DE UTI POR MACRORREGIÃO - SUS

#### MEIO OESTE E SERRA CATARINENSE



	TOTAL	ADULTO	PEDIÁTRICO	NEONATAL
Leitos ativos	<b>242</b>	<b>203</b>	<b>12</b>	<b>27</b>
Taxa de ocupação	<b>97,9%</b>	<b>100,0%</b>	<b>83,3%</b>	<b>88,9%</b>
Ocupados por Covid-19	<b>135</b> (55,8%)	<b>135</b> (66,5%)	<b>0</b> (0,0%)	<b>0</b> (0,0%)
Outras enfermidades	<b>102</b> (42,1%)	<b>68</b> (33,5%)	<b>10</b> (83,3%)	<b>24</b> (88,9%)
Livres	<b>5</b> (2,1%)	<b>0</b> (0,0%)	<b>2</b> (16,7%)	<b>3</b> (11,1%)

#### PLANALTO NORTE E NORDESTE



	TOTAL	ADULTO	PEDIÁTRICO	NEONATAL
Leitos ativos	<b>397</b>	<b>323</b>	<b>22</b>	<b>52</b>
Taxa de ocupação	<b>96,2%</b>	<b>98,5%</b>	<b>86,4%</b>	<b>86,5%</b>
Ocupados por Covid-19	<b>199</b> (50,1%)	<b>196</b> (60,7%)	<b>1</b> (4,5%)	<b>2</b> (3,8%)
Outras enfermidades	<b>183</b> (46,1%)	<b>122</b> (37,8%)	<b>18</b> (81,8%)	<b>43</b> (82,7%)
Livres	<b>15</b> (3,8%)	<b>5</b> (1,5%)	<b>3</b> (13,6%)	<b>7</b> (13,5%)

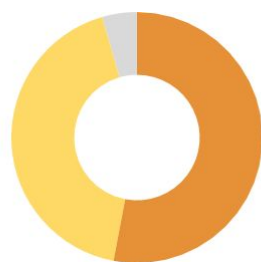
### OCUPAÇÃO DE LEITOS DE UTI POR MACRORREGIÃO - SUS

#### SUL



	TOTAL	ADULTO	PEDIÁTRICO	NEONATAL
Leitos ativos	<b>226</b>	<b>189</b>	<b>12</b>	<b>25</b>
Taxa de ocupação	<b>92,5%</b>	<b>95,2%</b>	<b>58,3%</b>	<b>88,0%</b>
Ocupados por Covid-19	<b>118</b> (52,2%)	<b>118</b> (62,4%)	<b>0</b> (0,0%)	<b>0</b> (0,0%)
Outras enfermidades	<b>91</b> (40,3%)	<b>62</b> (32,8%)	<b>7</b> (58,3%)	<b>22</b> (88,0%)
Livres	<b>17</b> (7,5%)	<b>9</b> (4,8%)	<b>5</b> (41,7%)	<b>3</b> (12,0%)

#### VALE DO ITAJAÍ



	TOTAL	ADULTO	PEDIÁTRICO	NEONATAL
Leitos ativos	<b>268</b>	<b>229</b>	<b>23</b>	<b>16</b>
Taxa de ocupação	<b>95,5%</b>	<b>94,8%</b>	<b>100,0%</b>	<b>100,0%</b>
Ocupados por Covid-19	<b>142</b> (53,0%)	<b>141</b> (61,6%)	<b>1</b> (4,3%)	<b>0</b> (0,0%)
Outras enfermidades	<b>114</b> (42,5%)	<b>76</b> (33,2%)	<b>22</b> (95,7%)	<b>16</b> (100,0%)
Livres	<b>12</b> (4,5%)	<b>12</b> (5,2%)	<b>0</b> (0,0%)	<b>0</b> (0,0%)



### SOLICITAÇÕES DE TRANSFERÊNCIA PARA LEITOS DE UTI COVID-19

Dados encaminhados pelos hospitais à Central de Regulação de Internações Macrorregionais

<b>GRANDE OESTE - CHAPECÓ</b>	<b>0</b>
<b>MEIO OESTE - JOAÇABA</b>	<b>5</b>
<b>SERRA - LAGES</b>	<b>0</b>
<b>NORTE - JOINVILLE</b>	<b>20</b>
<b>VALE - BLUMENAU</b>	<b>1</b>
<b>FOZ - ITAJAÍ</b>	<b>0</b>
<b>SUL - CRICIÚMA</b>	<b>6</b>
<b>GRANDE FLORIANÓPOLIS</b>	<b>0</b>
<b>TOTAL</b>	<b>32</b>

# CORONAVÍRUS

## Boletim Epidemiológico

15 de maio de 2021

### CASOS, ÓBITOS, RECUPERADOS E ATIVOS POR MUNICÍPIO E MACRORREGIÃO

<b>GRANDE FLORIANÓPOLIS</b>	<b>171764</b>	<b>2321</b>	<b>167766</b>	<b>1677</b>
- Águas Mornas	696	9	682	5
- Alfredo Wagner	638	7	628	3
- Angelina	466	1	445	20
- Anitápolis	307	1	302	4
- Antônio Carlos	1440	21	1412	7
- Biguaçu	10271	151	10004	116
- Canelinha	1180	14	1149	17
- Florianópolis	73946	960	72347	639
- Garopaba	2941	35	2884	22
- Governador Celso Ramos	2357	23	2303	31
- Leoberto Leal	234	2	230	2
- Major Gercino	317	6	302	9
- Nova Trento	1693	12	1660	21
- Palhoça	26531	304	25968	259
- Paulo Lopes	1194	13	1166	15
- Rancho Queimado	405	2	402	1
- Santo Amaro da Imperatriz	3527	67	3444	16
- São Bonifácio	445	7	435	3
- São João Batista	4329	74	4193	62
- São José	32357	519	31506	332
- São Pedro de Alcântara	704	8	690	6
- Tijucas	5786	85	5614	87

<b>VALE DO ITAJAÍ</b>	<b>133702</b>	<b>1659</b>	<b>129087</b>	<b>2956</b>
- Agrolândia	1132	17	1010	105
- Agronômica	539	9	467	63
- Apiúna	750	15	717	18
- Ascurra	1053	9	1013	31
- Atalanta	316	7	278	31
- Aurora	690	14	652	24
- Benedito Novo	919	16	902	1
- Blumenau	45190	514	43853	823
- Botuverá	842	8	816	18
- Braço do Trombudo	571	4	556	11
- Brusque	23797	239	23110	448
- Chapadão do Lageado	258	1	242	15
- Dona Emma	420	2	403	15
- Doutor Pedrinho	386	4	379	3

- Gaspar	7161	139	6771	251
- Guabiruba	3245	37	3201	7
- Ibirama	1376	25	1326	25
- Imbuia	512	9	480	23
- Indaial	8559	106	8383	70
- Ituporanga	2764	52	2640	72
- José Boiteux	565	5	550	10
- Laurentino	960	5	940	15
- Lontras	961	14	900	47
- Mirim Doce	260	4	238	18
- Petrolândia	583	17	552	14
- Pomerode	4535	58	4430	47
- Pouso Redondo	1473	21	1400	52
- Presidente Getúlio	1492	26	1438	28
- Presidente Nereu	109	3	102	4
- Rio do Campo	472	7	458	7
- Rio do Oeste	621	7	589	25
- Rio do Sul	7698	83	7215	400
- Rio dos Cedros	904	21	880	3
- Rodeio	1389	23	1357	9
- Salete	727	8	709	10
- Santa Terezinha	285	2	237	46
- Taió	1931	18	1879	34
- Timbó	6219	76	6060	83
- Trombudo Central	1033	20	995	18
- Vidal Ramos	436	7	408	21
- Vitor Meireles	350	3	347	0
- Witmarsum	219	4	204	11

<b>FOZ DO RIO ITAJAÍ</b>	<b>96845</b>	<b>1679</b>	<b>93525</b>	<b>1641</b>
- Balneário Camboriú	22378	329	21773	276
- Balneário Piçarras	4135	42	4044	49
- Bombinhas	3307	51	3208	48
- Camboriú	11197	149	10889	159
- Ilhota	1628	25	1567	36
- Itajaí	25784	587	24501	696
- Itapema	11408	216	11111	81
- Luiz Alves	1861	11	1816	34
- Navegantes	7963	153	7622	188

# CORONAVÍRUS

## Boletim Epidemiológico

15 de maio de 2021

### CASOS, ÓBITOS, RECUPERADOS E ATIVOS POR MUNICÍPIO E MACRORREGIÃO

- Penha	4560	75	4420	65	- Cocal do Sul	2800	44	2653	103
- Porto Belo	2624	41	2574	9	- Criciúma	31707	466	30305	936
<b>PL. NORTE E NORDESTE</b>	<b>174746</b>	<b>2722</b>	<b>167593</b>	<b>4431</b>	- Ermo	313	3	309	1
- Araquari	3168	66	3013	89	- Forquilha	4208	35	4071	102
- Balneário Barra do Sul	1303	30	1246	27	- Grão-Pará	1045	8	1010	27
- Barra Velha	3708	81	3555	72	- Gravatal	2019	43	1952	24
- Bela Vista do Toldo	66	2	60	4	- Içara	6045	86	5788	171
- Campo Alegre	1070	30	977	63	- Imaruí	997	17	966	14
- Canoinhas	4862	71	4397	394	- Imbituba	6370	100	6219	51
- Corupá	1557	32	1489	36	- Jacinto Machado	1180	28	1111	41
- Garuva	1774	27	1684	63	- Jaguaruna	2920	50	2848	22
- Guaramirim	6066	68	5950	48	- Laguna	4616	127	4427	62
- Irineópolis	464	8	435	21	- Lauro Müller	2046	34	1987	25
- Itaiópolis	2148	38	2025	85	- Maracajá	964	17	937	10
- Itapoá	2637	56	2555	26	- Meleiro	1027	18	991	18
- Jaraguá do Sul	25114	287	24164	663	- Morro da Fumaça	2998	35	2920	43
- Joinville	88166	1370	85373	1423	- Morro Grande	496	4	470	22
- Mafra	3954	64	3679	211	- Nova Veneza	2348	21	2260	67
- Major Vieira	291	3	251	37	- Orleans	4280	59	4128	93
- Massaranduba	2155	17	2086	52	- Passo de Torres	1049	23	1002	24
- Monte Castelo	556	10	433	113	- Pedras Grandes	583	19	555	9
- Papanduva	356	30	317	9	- Pescaria Brava	1530	23	1502	5
- Porto União	2930	49	2598	283	- Praia Grande	1025	12	993	20
- Rio Negrinho	3974	64	3750	160	- Rio Fortuna	673	6	662	5
- São Bento do Sul	7010	114	6591	305	- Sangão	1608	11	1562	35
- São Francisco do Sul	6349	121	6133	95	- Santa Rosa de Lima	293	5	284	4
- São João do Itaperiú	599	12	584	3	- Santa Rosa do Sul	1071	21	1038	12
- Schroeder	2846	29	2741	76	- São João do Sul	881	13	842	26
- Três Barras	1623	43	1507	73	- São Ludgero	2408	29	2322	57
<b>SUL</b>	<b>145715</b>	<b>2421</b>	<b>140280</b>	<b>3014</b>	- São Martinho	717	13	696	8
- Araranguá	8998	203	8596	199	- Siderópolis	1118	41	1070	7
- Armazém	1333	28	1292	13	- Sombrio	3099	65	2933	101
- Balneário Arroio do Silva	1813	39	1715	59	- Timbé do Sul	774	14	753	7
- Balneário Gaivota	1122	30	1068	24	- Treviso	677	9	651	17
- Balneário Rincão	1243	36	1194	13	- Treze de Maio	1018	9	993	16
- Braço do Norte	7186	78	6978	130	- Tubarão	18413	367	17785	261
- Capivari de Baixo	3856	65	3734	57	- Turvo	1776	18	1715	43
					- Urussanga	3072	49	2993	30

# CORONAVÍRUS

## Boletim Epidemiológico

15 de maio de 2021

### CASOS, ÓBITOS, RECUPERADOS E ATIVOS POR MUNICÍPIO E MACRORREGIÃO

MEIO OESTE E SERRA	110586	1919	104218	4449
- Abdon Batista	335	2	317	16
- Água Doce	1011	13	915	83
- Alto Bela Vista	152	2	145	5
- Anita Garibaldi	1034	8	972	54
- Arabutã	387	7	375	5
- Arroio Trinta	484	11	457	16
- Bocaina do Sul	360	3	352	5
- Bom Jardim da Serra	558	4	542	12
- Bom Retiro	636	14	576	46
- Brunópolis	243	6	217	20
- Caçador	5011	190	4660	161
- Calmon	28	4	24	0
- Campo Belo do Sul	642	17	611	14
- Campos Novos	4622	83	4324	215
- Capão Alto	142	2	133	7
- Capinzal	3988	32	3862	94
- Catanduvas	1580	24	1468	88
- Celso Ramos	349	5	329	15
- Cerro Negro	108	4	95	9
- Concórdia	11679	135	11075	469
- Correia Pinto	1034	40	970	24
- Curitibanos	3413	112	3167	134
- Erval Velho	605	7	522	76
- Fraiburgo	3878	77	3582	219
- Frei Rogério	255	6	238	11
- Herval d'Oeste	3403	47	3169	187
- Ibiam	162	4	147	11
- Ibicaré	444	7	424	13
- Iomerê	230	7	198	25
- Ipira	342	5	332	5
- Ipumirim	568	8	523	37
- Irani	1353	13	1244	96
- Itá	853	14	817	22
- Jaborá	672	7	638	27
- Joaçaba	5062	51	4722	289
- Lacerdópolis	395	4	374	17
- Lages	22201	413	21078	710
- Lebon Régis	905	44	741	120

- Lindóia do Sul	777	11	752	14
- Luzerna	855	9	810	36
- Macieira	121	5	114	2
- Matos Costa	142	2	137	3
- Monte Carlo	977	30	906	41
- Otacílio Costa	2866	50	2724	92
- Ouro	1228	15	1142	71
- Paineira	151	4	145	2
- Palmeira	253	1	244	8
- Peritiba	341	3	322	16
- Pinheiro Preto	470	6	422	42
- Piratuba	503	10	473	20
- Ponte Alta	474	10	448	16
- Ponte Alta do Norte	246	4	239	3
- Presidente Castello Branco	426	4	420	2
- Rio das Antas	402	9	378	15
- Rio Rufino	215	5	207	3
- Salto Veloso	501	8	453	40
- Santa Cecília	1115	17	1081	17
- São Cristóvão do Sul	153	11	132	10
- São Joaquim	2335	59	2167	109
- São José do Cerrito	578	9	547	22
- Seara	2253	21	2194	38
- Tangará	1162	20	1036	106
- Timbó Grande	585	13	541	31
- Treze Tílias	824	10	788	26
- Urubici	691	21	665	5
- Urupema	223	3	212	8
- Vargem	406	2	359	45
- Vargem Bonita	676	6	613	57
- Videira	8502	94	8232	176
- Xavantina	333	5	323	5
- Zortéa	678	10	657	11

GRANDE OESTE	93635	1682	89585	2368
- Abelardo Luz	1311	41	1239	31
- Águas de Chapecó	383	5	371	7
- Águas Frias	468	2	459	7
- Anchieta	414	6	395	13

# CORONAVÍRUS

## Boletim Epidemiológico

15 de maio de 2021

### CASOS, ÓBITOS, RECUPERADOS E ATIVOS POR MUNICÍPIO E MACRORREGIÃO

- Arvoredo	275	4	271	0	- Novo Horizonte	135		133	2
- Bandeirante	241	2	239	0	- Ouro Verde	273	10	257	6
- Barra Bonita	152	1	132	19	- Paial	201	3	198	0
- Belmonte	212	4	202	6	- Palma Sola	803	16	783	4
- Bom Jesus	329	6	314	9	- Palmitos	1491	35	1425	31
- Bom Jesus do Oeste	155	5	141	9	- Paraíso	63	5	57	1
- Caibi	553	11	538	4	- Passos Maia	220	10	202	8
- Campo Erê	822	8	793	21	- Pinhalzinho	2694	32	2585	77
- Caxambu do Sul	465	8	456	1	- Planalto Alegre	244	9	218	17
- Chapecó	33192	602	32026	564	- Ponte Serrada	1080	38	981	61
- Cordilheira Alta	523	8	501	14	- Princesa	240	3	175	62
- Coronel Freitas	1471	24	1429	18	- Quilombo	1300	39	1227	34
- Coronel Martins	140	3	135	2	- Riqueza	413	14	396	3
- Cunha Porã	736	21	701	14	- Romelândia	268	3	249	16
- Cunhataí	186	1	185	0	- Saltinho	177	3	171	3
- Descanso	700	10	675	15	- Santa Helena	78	2	76	0
- Dionísio Cerqueira	1409	34	1272	103	- Santa Terezinha do Progresso	220	3	197	20
- Entre Rios	585	8	560	17	- Santiago do Sul	138	2	136	0
- Faxinal dos Guedes	1488	23	1401	64	- São Bernardino	232	2	221	9
- Flor do Sertão	97		90	7	- São Carlos	666	18	632	16
- Formosa do Sul	321	5	299	17	- São Domingos	952	17	934	1
- Galvão	284	6	271	7	- São João do Oeste	439	7	430	2
- Guaraciaba	1308	15	1259	34	- São José do Cedro	1319	16	1243	60
- Guarujá do Sul	378	7	336	35	- São Lourenço do Oeste	826	34	787	5
- Guatambu	738	15	716	7	- São Miguel da Boa Vista	212	3	209	0
- Iporã do Oeste	488	8	475	5	- São Miguel do Oeste	3971	47	3842	82
- Ipuçu	930	11	889	30	- Saudades	860	7	827	26
- Iraceminha	307	1	301	5	- Serra Alta	224	4	207	13
- Irati	262	7	248	7	- Sul Brasil	371	2	320	49
- Itapiranga	1761	14	1667	80	- Tigrinhos	224		222	2
- Jardinópolis	340	4	336	0	- Tunápolis	945	6	928	11
- Jupiá	170	4	159	7	- União do Oeste	323	11	308	4
- Lajeado Grande	186	5	181	0	- Vargeão	256	4	246	6
- Maravilha	3534	48	3362	124	- Xanxerê	8344	145	7999	200
- Marema	216	12	186	18	- Xaxim	3858	103	3564	191
- Modelo	328	10	314	4	- Outros estados				0
- Mondaiá	886	9	868	9	- Outros países				0
- Nova Erechim	489	8	469	12	- Não informado				0
- Nova Itaberaba	342	3	339	0					

### COMPARATIVO ENTRE UNIDADES DA FEDERAÇÃO

UF	CASOS (n)	INCIDÊNCIA (100 mil hab)	ÓBITOS (n)	MORTALIDADE (por 100 mil hab)	LETALIDADE (%)
RO	215.826	12.144,0	5.281	297,2	2,45
AC	78.889	8.945,0	1.568	177,8	1,99
AM	373.947	9.022,5	12.707	306,6	3,40
RR	97.540	16.102,1	1.533	253,1	1,57
PA	480.129	5.581,0	13.391	155,7	2,79
AP	107.190	12.674,2	1.573	186,0	1,47
TO	163.141	10.372,2	2.630	167,2	1,61
MA	271.266	3.834,1	7.473	105,6	2,75
PI	246.871	7.542,1	5.260	160,7	2,13
CE	697.560	7.638,6	18.167	198,9	2,60
RN	228.077	6.503,8	5.599	159,7	2,45
PB	298.776	7.435,7	6.964	173,3	2,33
PE	418.003	4.373,8	14.385	150,5	3,44
AL	177.434	5.316,6	4.329	129,7	2,44
SE	208.357	9.064,1	4.441	193,2	2,13
BA	920.422	6.188,5	18.980	127,6	2,06
MG	1.396.534	6.597,1	35.165	166,1	2,52
ES	444.634	11.064,3	9.784	243,5	2,20
RJ	770.401	4.462,2	45.914	265,9	5,96
SP	2.969.680	6.467,2	99.406	216,5	3,35
PR	970.957	8.491,9	23.493	205,5	2,42
SC	903.194	12.606,0	13.931	194,4	1,54
RS	995.734	8.752,0	25.668	225,6	2,58
MS	253.600	9.125,6	5.937	213,6	2,34
MT	368.041	10.562,3	9.877	283,5	2,68
GO	563.329	8.026,5	15.467	220,4	2,75
DF	384.031	12.736,2	8.026	266,2	2,09
<b>BRASIL</b>	<b>15.003.563</b>	<b>7.139,6</b>	<b>416.949</b>	<b>198,4</b>	<b>2,78</b>

Fonte: Ministério da Saúde. Os dados deste comparativo são referentes à data imediatamente anterior à deste boletim

### NOTAS EXPLICATIVAS

1 - O número de pacientes recuperados considera aqueles que tenham recebido alta hospitalar e tenham decorridos 14 dias do início dos sintomas sem evolução a óbito. Limitações: por forma de concepção dos sistemas de informação, os casos são registrados de forma única, portanto, pessoas que foram internadas após a inclusão no sistema de informação, ou tenham registrados mais de um evento de internação e alta, ou não estão encerrados no SIVEP-Gripe podem não ser considerados como casos recuperados.

2 - Eventual diferença entre o total de casos confirmados ou óbitos por sexo e o total geral diz respeito a situações em que o sexo não foi informado pelo notificador.

### FONTES

SANTA CATARINA. Centro de Informática e Automação do Estado de Santa Catarina - CIASC. Plataforma BoaVista, com dados da Diretoria de Vigilância Epidemiológica vinculada à Superintendência de Vigilância em Saúde da Secretaria de Estado da Saúde. Acesso em: 15 maio 2021, 16h015

SANTA CATARINA. Secretaria de Estado da Saúde, Superintendência de Serviços Especializados e Regulação. Acesso em: 15 maio 2021, 14h35.

BRASIL. Ministério da Saúde. Painel Coronavírus. Disponível em: <https://covid.saude.gov.br/>. Acesso em: 15 maio 2021, 15h22.



## *Links úteis*

**[www.coronavirus.sc.gov.br](http://www.coronavirus.sc.gov.br)**

Boletins epidemiológicos

Guia de convívio responsável

Triagem online

**Portal da Transparência**

***Clique e conecte-se  
ao Governo de SC***



**[www.coronavirus.sc.gov.br](http://www.coronavirus.sc.gov.br)**

GOVERNO DE  
**SANTA CATARINA**

