

CORONAVÍRUS

Boletim Epidemiológico

14 de maio de 2021

CORONAVÍRUS

Boletim Epidemiológico

14 de maio de 2021

DADOS GERAIS

924.602
casos confirmados
+3262

129.048
casos por milhão de habitantes
+455

889.671
pacientes recuperados
+2851

20.580
casos ativos
+354

14.351
óbitos
+57

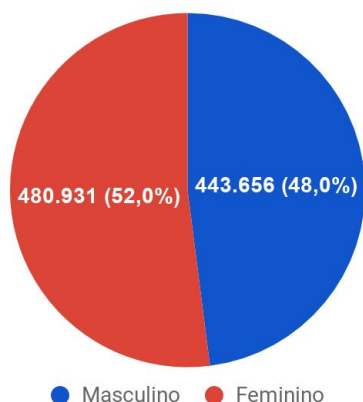
2.003
óbitos por milhão de habitantes
+8

1,55%
taxa de letalidade
=

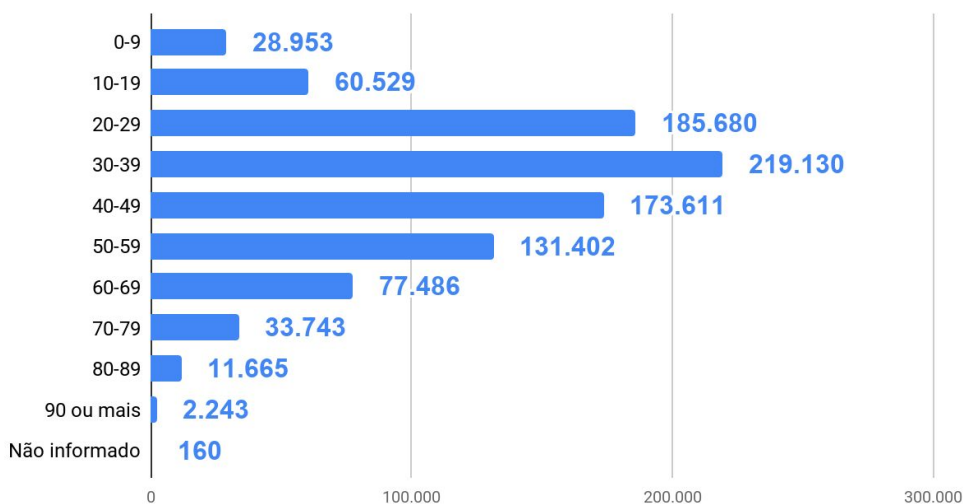
1.962.487
Doses de vacina aplicadas
(atualizada em 12/05)

TESTES PCR: **1.057.402** Rápidos: **1.075.448** Clínico-epidemiológico: **14.244** Em análise (Lacen): **1.634**

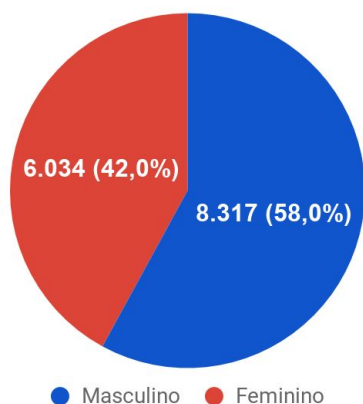
Casos confirmados por sexo



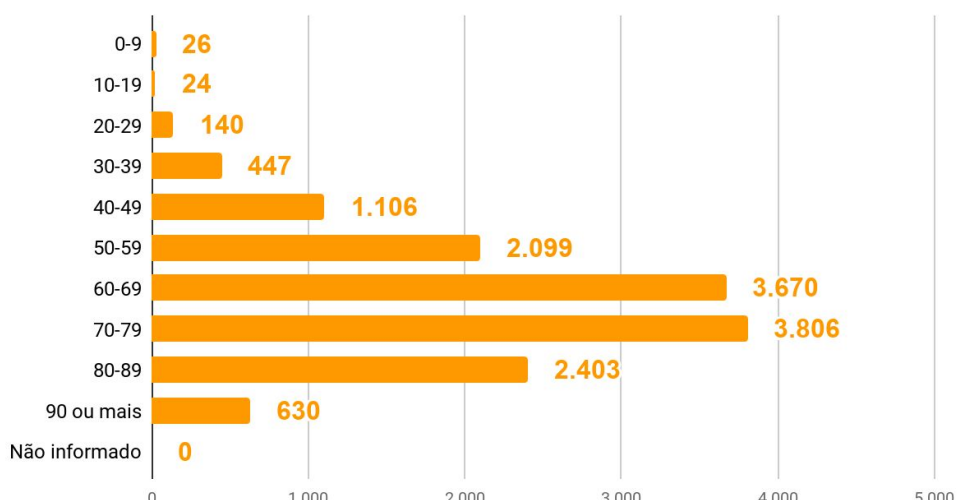
Casos por faixa etária



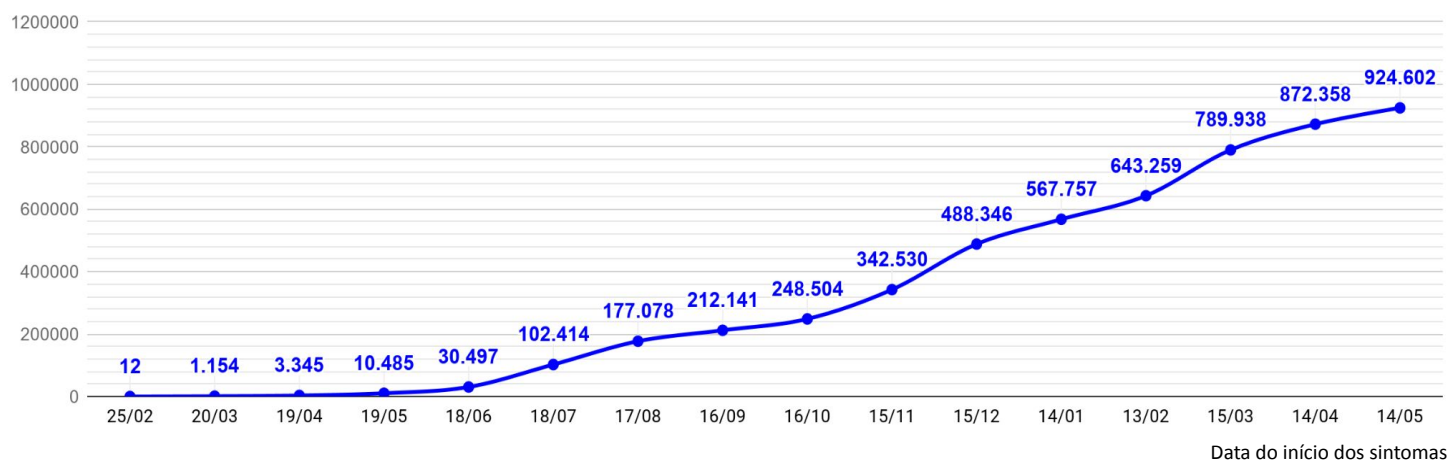
Óbitos por sexo



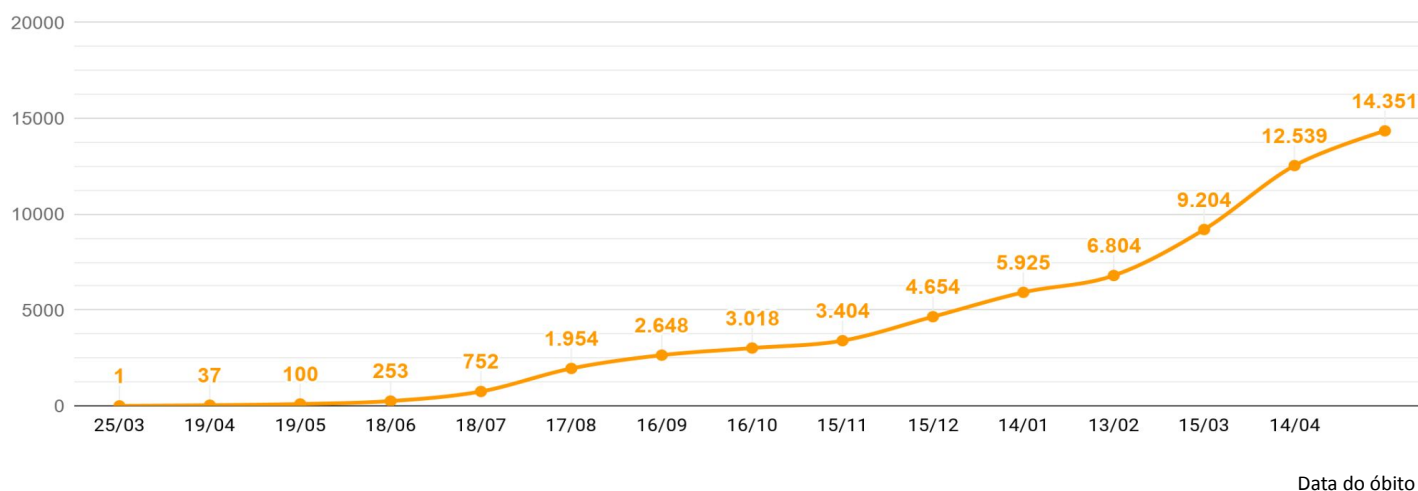
Óbitos por faixa etária



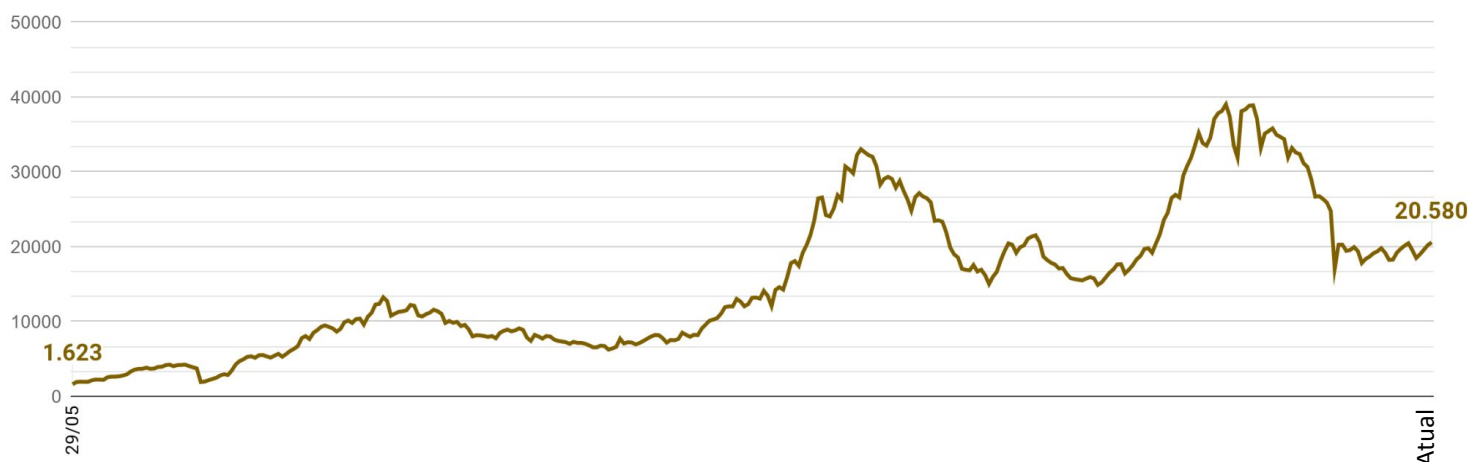
EVOLUÇÃO DO CASOS CONFIRMADOS (ACUMULADO)



EVOLUÇÃO DOS ÓBITOS (ACUMULADO)



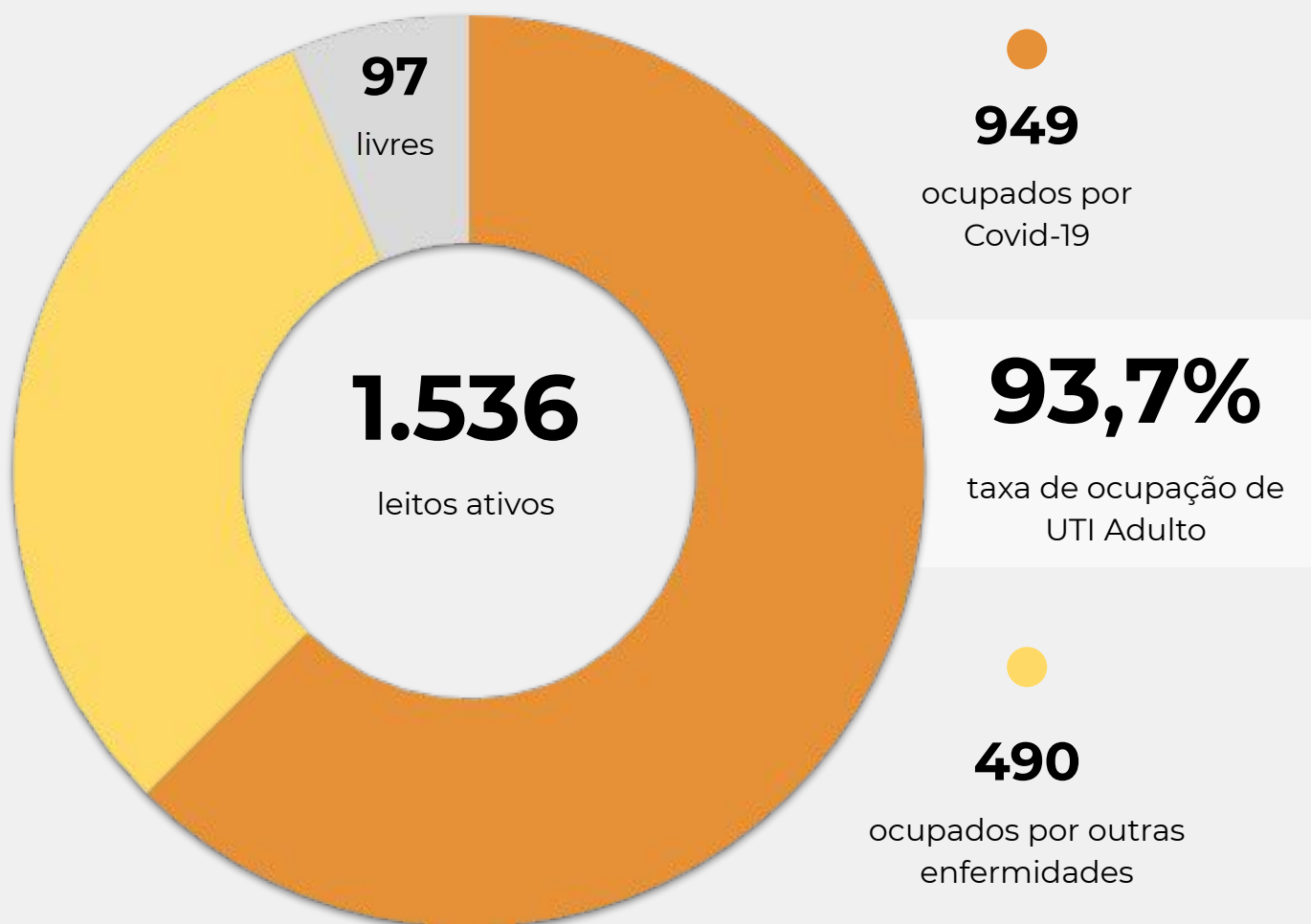
EVOLUÇÃO DOS CASOS ATIVOS



OCUPAÇÃO DE LEITOS DE UTI (TOTAL GERAL DO SUS E REDE PRIVADA)

	SUS			REDE PRIVADA			TOTAL		
	Confirmados	Suspeitos	Total	Confirmados	Suspeitos	Total	Confirmados	Suspeitos	TOTAL
Internações em UTI	917	35	952	106	9	115	1023	44	1067
Ventilação mecânica	521	12	533	81	5	86	602	17	619

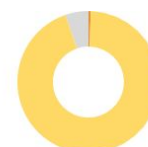
OCUPAÇÃO DE LEITOS DE UTI ADULTO - SUS



TEMPO MÉDIO DE PERMANÊNCIA NA UTI (PACIENTES COM COVID-19): 13,9 dias

OCUPAÇÃO DE LEITOS DE UTI POR MACRORREGIÃO - SUS

SANTA CATARINA (TOTAL)



	TOTAL	ADULTO	PEDIÁTRICO	NEONATAL
Leitos ativos	1.834	1.536	108	190
Taxa de ocupação	93,1%	93,7%	81,5%	94,7%
Ocupados por Covid-19	952 (51,9%)	949 (61,8%)	2 (1,9%)	1 (0,5%)
Outras enfermidades	755 (41,2%)	490 (31,9%)	86 (79,6%)	179 (94,2%)
Livres	127 (6,9%)	97 (6,3%)	20 (18,5%)	10 (5,3%)

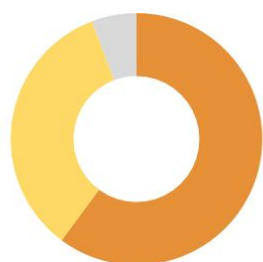
GRANDE FLORIANÓPOLIS



	TOTAL	ADULTO	PEDIÁTRICO	NEONATAL
Leitos ativos	310	255	20	35
Taxa de ocupação	78,1%	76,5%	65,0%	97,1%
Ocupados por Covid-19	102 (32,9%)	102 (40,0%)	0 (0,0%)	0 (0,0%)
Outras enfermidades	140 (45,2%)	93 (36,5%)	13 (65,0%)	34 (97,1%)
Livres	68 (21,9%)	60 (23,5%)	7 (35,0%)	1 (2,9%)

OCUPAÇÃO DE LEITOS DE UTI POR MACRORREGIÃO - SUS

FOZ DO RIO ITAJAÍ



TOTAL

ADULTO

PEDIÁTRICO

NEONATAL

Leitos ativos

173

144

13

16

Taxa de ocupação

94,2%

96,5%

61,5%

100,0%

Ocupados por Covid-19

104

60,1%

104

72,2%

0

0,0%

0

0,0%

Outras enfermidades

59

34,1%

35

24,3%

8

61,5%

16

100,0%

Livres

10

5,8%

5

3,5%

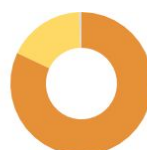
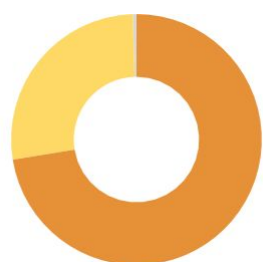
5

38,5%

0

0,0%

GRANDE OESTE



TOTAL

ADULTO

PEDIÁTRICO

NEONATAL

Leitos ativos

214

189

6

19

Taxa de ocupação

99,5%

99,5%

100,0%

100,0%

Ocupados por Covid-19

155

72,4%

155

82,0%

0

0,0%

0

0,0%

Outras enfermidades

58

27,1%

33

17,5%

6

100,0%

19

100,0%

Livres

1

0,5%

1

0,5%

0

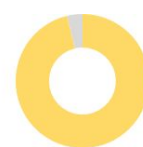
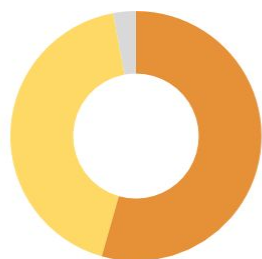
0,0%

0

0,0%

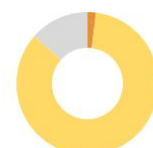
OCUPAÇÃO DE LEITOS DE UTI POR MACRORREGIÃO - SUS

MEIO OESTE E SERRA CATARINENSE



	TOTAL		ADULTO		PEDIÁTRICO		NEONATAL	
Leitos ativos	239		200		12		27	
Taxa de ocupação	97,1%		97,5%		91,7%		96,3%	
Ocupados por Covid-19	130	54,4%	130	65,0%	0	0,0%	0	0,0%
Outras enfermidades	102	42,7%	65	32,5%	11	91,7%	26	96,3%
Livres	7	2,9%	5	2,5%	1	8,3%	1	3,7%

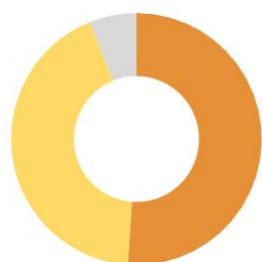
PLANALTO NORTE E NORDESTE



	TOTAL		ADULTO		PEDIÁTRICO		NEONATAL	
Leitos ativos	395		321		22		52	
Taxa de ocupação	96,5%		98,8%		86,4%		86,5%	
Ocupados por Covid-19	200	50,6%	199	62,0%	0	0,0%	1	1,9%
Outras enfermidades	181	45,8%	118	36,8%	19	86,4%	44	84,6%
Livres	14	3,5%	4	1,2%	3	13,6%	7	13,5%

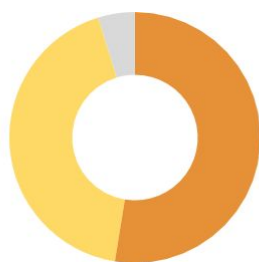
OCUPAÇÃO DE LEITOS DE UTI POR MACRORREGIÃO - SUS

SUL



	TOTAL	ADULTO	PEDIÁTRICO	NEONATAL
Leitos ativos	229	193	12	24
Taxa de ocupação	93,9%	95,3%	66,7%	95,8%
Ocupados por Covid-19	117 (51,1%)	116 (60,1%)	1 (8,3%)	0 (0,0%)
Outras enfermidades	98 (42,8%)	68 (35,2%)	7 (58,3%)	23 (95,8%)
Livres	14 (6,1%)	9 (4,7%)	4 (33,3%)	1 (4,2%)

VALE DO ITAJAÍ



	TOTAL	ADULTO	PEDIÁTRICO	NEONATAL
Leitos ativos	274	234	23	17
Taxa de ocupação	95,3%	94,4%	100,0%	100,0%
Ocupados por Covid-19	144 (52,6%)	143 (61,1%)	1 (4,3%)	0 (0,0%)
Outras enfermidades	117 (42,7%)	78 (33,3%)	22 (95,7%)	17 (100,0%)
Livres	13 (4,7%)	13 (5,6%)	0 (0,0%)	0 (0,0%)

SOLICITAÇÕES DE TRANSFERÊNCIA PARA LEITOS DE UTI COVID-19

Dados encaminhados pelos hospitais à Central de Regulação de Internações Macrorregionais

GRANDE OESTE - CHAPECÓ	0
MEIO OESTE - JOAÇABA	5
SERRA - LAGES	0
NORTE - JOINVILLE	16
VALE - BLUMENAU	1
FOZ - ITAJAÍ	0
SUL - CRICIÚMA	2
GRANDE FLORIANÓPOLIS	0
TOTAL	24

CORONAVÍRUS

Boletim Epidemiológico

14 de maio de 2021

CASOS, ÓBITOS, RECUPERADOS E ATIVOS POR MUNICÍPIO E MACRORREGIÃO

GRANDE FLORIANÓPOLIS	171635	2319	167646	1670
- Águas Mornas	696	9	682	5
- Alfredo Wagner	638	7	626	5
- Angelina	462	1	443	18
- Anitápolis	307	1	302	4
- Antônio Carlos	1440	21	1412	7
- Biguaçu	10245	151	9990	104
- Canelinha	1175	14	1147	14
- Florianópolis	73936	961	72349	626
- Garopaba	2934	35	2876	23
- Governador Celso Ramos	2353	23	2299	31
- Leoberto Leal	234	2	228	4
- Major Gercino	313	6	300	7
- Nova Trento	1689	12	1658	19
- Palhoça	26510	301	25946	263
- Paulo Lopes	1194	13	1159	22
- Rancho Queimado	399	2	396	1
- Santo Amaro da Imperatriz	3528	67	3441	20
- São Bonifácio	445	7	435	3
- São João Batista	4322	74	4183	65
- São José	32347	519	31481	347
- São Pedro de Alcântara	704	8	690	6
- Tijucas	5764	85	5603	76

VALE DO ITAJAÍ	133454	1651	128827	2976
- Agrolândia	1122	16	999	107
- Agronômica	524	9	460	55
- Apiúna	749	15	716	18
- Ascurra	1052	9	1007	36
- Atalanta	312	7	275	30
- Aurora	687	14	646	27
- Benedito Novo	919	16	902	1
- Blumenau	45187	510	43838	839
- Botuverá	840	8	816	16
- Braço do Trombudo	570	4	553	13
- Brusque	23702	239	23027	436
- Chapadão do Lageado	256	1	241	14
- Dona Emma	419	2	403	14
- Doutor Pedrinho	383	4	379	0

- Gaspar	7141	138	6768	235
- Guabiruba	3242	37	3195	10
- Ibirama	1373	25	1320	28
- Imbuia	510	9	480	21
- Indaial	8539	106	8363	70
- Ituporanga	2761	52	2631	78
- José Boiteux	565	5	550	10
- Laurentino	960	5	939	16
- Lontras	959	14	897	48
- Mirim Doce	257	4	235	18
- Petrolândia	583	17	550	16
- Pomerode	4532	58	4404	70
- Pouso Redondo	1465	21	1394	50
- Presidente Getúlio	1490	26	1437	27
- Presidente Nereu	109	3	102	4
- Rio do Campo	472	6	458	8
- Rio do Oeste	617	7	588	22
- Rio do Sul	7684	83	7201	400
- Rio dos Cedros	904	21	880	3
- Rodeio	1388	23	1357	8
- Salete	727	8	706	13
- Santa Terezinha	280	2	235	43
- Taió	1931	18	1876	37
- Timbó	6208	75	6050	83
- Trombudo Central	1032	20	993	19
- Vidal Ramos	434	7	407	20
- Vitor Meireles	350	3	347	0
- Witmarsum	219	4	202	13

FOZ DO RIO ITAJAÍ	96647	1669	93309	1669
- Balneário Camboriú	22349	328	21751	270
- Balneário Piçarras	4124	42	4035	47
- Bombinhas	3306	51	3206	49
- Camboriú	11170	149	10861	160
- Ilhota	1626	25	1565	36
- Itajaí	25707	583	24410	714
- Itapema	11375	214	11088	73
- Luiz Alves	1856	11	1810	35
- Navegantes	7952	151	7599	202

CORONAVÍRUS

Boletim Epidemiológico

14 de maio de 2021

CASOS, ÓBITOS, RECUPERADOS E ATIVOS POR MUNICÍPIO E MACRORREGIÃO

- Penha	4558	75	4410	73	- Cocal do Sul	2792	44	2645	103
- Porto Belo	2624	40	2574	10	- Criciúma	31589	465	30201	923
PL. NORTE E NORDESTE	174248	2709	167000	4539	- Ermo	313	3	309	1
- Araquari	3154	66	3009	79	- Forquilha	4187	35	4041	111
- Balneário Barra do Sul	1300	30	1246	24	- Grão-Pará	1041	8	1008	25
- Barra Velha	3695	81	3546	68	- Gravatal	2015	43	1952	20
- Bela Vista do Toldo	66	2	60	4	- Içara	6031	86	5766	179
- Campo Alegre	1057	29	964	64	- Imaruí	997	17	966	14
- Canoinhas	4826	70	4369	387	- Imbituba	6363	100	6214	49
- Corupá	1550	32	1483	35	- Jacinto Machado	1173	27	1103	43
- Garuva	1763	27	1677	59	- Jaguaruna	2916	48	2835	33
- Guaramirim	6063	68	5941	54	- Laguna	4613	127	4423	63
- Irineópolis	463	8	433	22	- Lauro Müller	2044	34	1984	26
- Itaiópolis	2133	37	2015	81	- Maracajá	963	17	934	12
- Itapoá	2620	56	2538	26	- Meleiro	1027	18	991	18
- Jaraguá do Sul	25006	285	24031	690	- Morro da Fumaça	2989	35	2912	42
- Joinville	88006	1365	85187	1454	- Morro Grande	494	4	465	25
- Mafra	3940	63	3661	216	- Nova Veneza	2336	21	2254	61
- Major Vieira	281	3	247	31	- Orleans	4269	59	4114	96
- Massaranduba	2145	17	2073	55	- Passo de Torres	1042	23	1000	19
- Monte Castelo	552	9	417	126	- Pedras Grandes	583	19	554	10
- Papanduva	356	30	317	9	- Pescaria Brava	1529	23	1501	5
- Porto União	2923	48	2569	306	- Praia Grande	1025	12	992	21
- Rio Negrinho	3948	64	3716	168	- Rio Fortuna	671	6	659	6
- São Bento do Sul	7002	114	6565	323	- Sangão	1603	11	1562	30
- São Francisco do Sul	6340	121	6122	97	- Santa Rosa de Lima	292	5	284	3
- São João do Itaperiú	599	12	584	3	- Santa Rosa do Sul	1069	21	1038	10
- Schroeder	2844	29	2732	83	- São João do Sul	878	13	839	26
- Três Barras	1616	43	1498	75	- São Ludgero	2402	29	2317	56
SUL	145353	2412	139900	3041	- São Martinho	716	13	696	7
- Araranguá	8988	202	8568	218	- Siderópolis	1117	41	1067	9
- Armazém	1331	28	1292	11	- Sombrio	3094	65	2921	108
- Balneário Arroio do Silva	1808	39	1708	61	- Timbé do Sul	773	14	753	6
- Balneário Gaivota	1122	30	1068	24	- Treviso	674	9	650	15
- Balneário Rincão	1242	36	1194	12	- Treze de Maio	1018	9	992	17
- Braço do Norte	7174	77	6969	128	- Tubarão	18366	364	17730	272
- Capivari de Baixo	3844	65	3728	51	- Turvo	1772	18	1713	41
					- Urussanga	3068	49	2988	31

CORONAVÍRUS

Boletim Epidemiológico

14 de maio de 2021

CASOS, ÓBITOS, RECUPERADOS E ATIVOS POR MUNICÍPIO E MACRORREGIÃO

MEIO OESTE E SERRA	109893	1910	103653	4330
- Abdon Batista	331	2	314	15
- Água Doce	1008	12	908	88
- Alto Bela Vista	151	2	144	5
- Anita Garibaldi	1031	8	961	62
- Arabutã	387	7	375	5
- Arroio Trinta	481	11	454	16
- Bocaina do Sul	359	3	352	4
- Bom Jardim da Serra	556	4	542	10
- Bom Retiro	633	14	574	45
- Brunópolis	240	6	215	19
- Caçador	4983	189	4644	150
- Calmon	28	4	24	0
- Campo Belo do Sul	640	17	610	13
- Campos Novos	4598	83	4300	215
- Capão Alto	142	2	133	7
- Capinzal	3962	32	3848	82
- Catanduvas	1567	24	1463	80
- Celso Ramos	346	5	327	14
- Cerro Negro	106	4	93	9
- Concórdia	11592	134	11020	438
- Correia Pinto	1033	40	968	25
- Curitibanos	3369	111	3130	128
- Erval Velho	599	7	518	74
- Fraiburgo	3856	76	3558	222
- Frei Rogério	254	6	236	12
- Herval d'Oeste	3380	47	3158	175
- Ibiam	162	4	147	11
- Ibicaré	444	7	422	15
- Iomerê	229	7	197	25
- Ipira	342	5	329	8
- Ipumirim	566	8	518	40
- Irani	1347	13	1230	104
- Itá	847	14	814	19
- Jaborá	667	7	636	24
- Joaçaba	5038	49	4708	281
- Lacerdópolis	391	4	374	13
- Lages	22089	413	20993	683
- Lebon Régis	893	44	727	122

- Lindóia do Sul	777	11	752	14
- Luzerna	851	9	809	33
- Macieira	120	5	113	2
- Matos Costa	140	2	137	1
- Monte Carlo	967	30	900	37
- Otacílio Costa	2852	50	2714	88
- Ouro	1221	15	1134	72
- Paineira	151	4	145	2
- Palmeira	252	1	238	13
- Peritiba	340	3	320	17
- Pinheiro Preto	458	6	419	33
- Piratuba	503	10	472	21
- Ponte Alta	470	10	442	18
- Ponte Alta do Norte	245	4	238	3
- Presidente Castello Branco	426	4	420	2
- Rio das Antas	400	9	376	15
- Rio Rufino	215	5	207	3
- Salto Veloso	497	8	453	36
- Santa Cecília	1110	17	1077	16
- São Cristóvão do Sul	153	11	132	10
- São Joaquim	2316	59	2148	109
- São José do Cerrito	577	9	545	23
- Seara	2244	21	2187	36
- Tangará	1152	20	1030	102
- Timbó Grande	580	12	532	36
- Treze Tílias	823	10	785	28
- Urubici	691	21	664	6
- Urupema	221	3	212	6
- Vargem	401	2	354	45
- Vargem Bonita	672	6	611	55
- Videira	8414	93	8143	178
- Xavantina	332	5	323	4
- Zortéa	675	10	657	8

GRANDE OESTE	93372	1681	89336	2355
- Abelardo Luz	1305	41	1228	36
- Águas de Chapecó	383	5	370	8
- Águas Frias	466	2	458	6
- Anchieta	414	6	395	13

CORONAVÍRUS

Boletim Epidemiológico

14 de maio de 2021

CASOS, ÓBITOS, RECUPERADOS E ATIVOS POR MUNICÍPIO E MACRORREGIÃO

- Arvoredo	275	4	271	0	- Novo Horizonte	135		133	2
- Bandeirante	236	2	234	0	- Ouro Verde	273	10	256	7
- Barra Bonita	150	1	130	19	- Paial	201	3	198	0
- Belmonte	212	4	202	6	- Palma Sola	803	16	782	5
- Bom Jesus	327	6	313	8	- Palmitos	1487	35	1418	34
- Bom Jesus do Oeste	153	5	137	11	- Paraíso	63	5	57	1
- Caibi	553	11	538	4	- Passos Maia	220	10	202	8
- Campo Erê	821	8	790	23	- Pinhalzinho	2687	32	2576	79
- Caxambu do Sul	466	8	457	1	- Planalto Alegre	243	9	218	16
- Chapecó	33143	602	31971	570	- Ponte Serrada	1076	38	968	70
- Cordilheira Alta	521	8	501	12	- Princesa	230	3	163	64
- Coronel Freitas	1468	24	1427	17	- Quilombo	1292	39	1224	29
- Coronel Martins	139	3	135	1	- Riqueza	413	14	396	3
- Cunha Porã	733	21	701	11	- Romêândia	268	3	248	17
- Cunhataí	186	1	185	0	- Saltinho	176	3	171	2
- Descanso	698	10	675	13	- Santa Helena	78	2	74	2
- Dionísio Cerqueira	1400	34	1263	103	- Santa Terezinha do Progresso	214	3	196	15
- Entre Rios	584	8	557	19	- Santiago do Sul	138	2	136	0
- Faxinal dos Guedes	1487	23	1393	71	- São Bernardino	220	2	216	2
- Flor do Sertão	95		90	5	- São Carlos	666	18	631	17
- Formosa do Sul	319	5	298	16	- São Domingos	953	17	934	2
- Galvão	283	6	271	6	- São João do Oeste	438	7	430	1
- Guaraciaba	1304	15	1249	40	- São José do Cedro	1317	16	1233	68
- Guarujá do Sul	374	7	330	37	- São Lourenço do Oeste	826	34	787	5
- Guatambu	737	15	716	6	- São Miguel da Boa Vista	212	3	209	0
- Iporã do Oeste	488	8	474	6	- São Miguel do Oeste	3955	47	3837	71
- Ipuçu	930	11	887	32	- Saudades	856	7	825	24
- Iraceminha	305	1	300	4	- Serra Alta	222	4	207	11
- Irati	262	7	248	7	- Sul Brasil	368	2	318	48
- Itapiranga	1741	14	1662	65	- Tigrinhos	223		222	1
- Jardinópolis	340	4	336	0	- Tunápolis	945	6	928	11
- Jupiá	165	4	159	2	- União do Oeste	323	11	308	4
- Lajeado Grande	186	5	181	0	- Vargeão	255	4	246	5
- Maravilha	3523	48	3344	131	- Xanxerê	8315	145	7979	191
- Marema	216	12	186	18	- Xaxim	3855	103	3560	192
- Modelo	323	9	313	1	- Outros estados				0
- Mondai	885	9	867	9	- Outros países				0
- Nova Erechim	488	8	469	11	- Não informado				0
- Nova Itaberaba	342	3	339	0					

COMPARATIVO ENTRE UNIDADES DA FEDERAÇÃO

UF	CASOS (n)	INCIDÊNCIA (100 mil hab)	ÓBITOS (n)	MORTALIDADE (por 100 mil hab)	LETALIDADE (%)
RO	215.826	12.144,0	5.281	297,2	2,45
AC	78.889	8.945,0	1.568	177,8	1,99
AM	373.947	9.022,5	12.707	306,6	3,40
RR	97.540	16.102,1	1.533	253,1	1,57
PA	480.129	5.581,0	13.391	155,7	2,79
AP	107.190	12.674,2	1.573	186,0	1,47
TO	163.141	10.372,2	2.630	167,2	1,61
MA	271.266	3.834,1	7.473	105,6	2,75
PI	246.871	7.542,1	5.260	160,7	2,13
CE	697.560	7.638,6	18.167	198,9	2,60
RN	228.077	6.503,8	5.599	159,7	2,45
PB	298.776	7.435,7	6.964	173,3	2,33
PE	418.003	4.373,8	14.385	150,5	3,44
AL	177.434	5.316,6	4.329	129,7	2,44
SE	208.357	9.064,1	4.441	193,2	2,13
BA	920.422	6.188,5	18.980	127,6	2,06
MG	1.396.534	6.597,1	35.165	166,1	2,52
ES	444.634	11.064,3	9.784	243,5	2,20
RJ	770.401	4.462,2	45.914	265,9	5,96
SP	2.969.680	6.467,2	99.406	216,5	3,35
PR	970.957	8.491,9	23.493	205,5	2,42
SC	903.194	12.606,0	13.931	194,4	1,54
RS	995.734	8.752,0	25.668	225,6	2,58
MS	253.600	9.125,6	5.937	213,6	2,34
MT	368.041	10.562,3	9.877	283,5	2,68
GO	563.329	8.026,5	15.467	220,4	2,75
DF	384.031	12.736,2	8.026	266,2	2,09
BRASIL	15.003.563	7.139,6	416.949	198,4	2,78

Fonte: Ministério da Saúde. Os dados deste comparativo são referentes à data imediatamente anterior à deste boletim

NOTAS EXPLICATIVAS

1 - O número de pacientes recuperados considera aqueles que tenham recebido alta hospitalar e tenham decorridos 14 dias do início dos sintomas sem evolução a óbito. Limitações: por forma de concepção dos sistemas de informação, os casos são registrados de forma única, portanto, pessoas que foram internadas após a inclusão no sistema de informação, ou tenham registrados mais de um evento de internação e alta, ou não estão encerrados no SIVEP-Gripe podem não ser considerados como casos recuperados.

2 - Eventual diferença entre o total de casos confirmados ou óbitos por sexo e o total geral diz respeito a situações em que o sexo não foi informado pelo notificador.

FONTES

SANTA CATARINA. Centro de Informática e Automação do Estado de Santa Catarina - CIASC. Plataforma BoaVista, com dados da Diretoria de Vigilância Epidemiológica vinculada à Superintendência de Vigilância em Saúde da Secretaria de Estado da Saúde. Acesso em: 14 maio 2021, 16h09.

SANTA CATARINA. Secretaria de Estado da Saúde, Superintendência de Serviços Especializados e Regulação. Acesso em: 14 maio 2021, 14h50.

BRASIL. Ministério da Saúde. Painel Coronavírus. Disponível em: <https://covid.saude.gov.br/>. Acesso em: 14 maio 2021, 15h30.

Links úteis

www.coronavirus.sc.gov.br

Boletins epidemiológicos

Guia de convívio responsável

Triagem online

Portal da Transparência

***Clique e conecte-se
ao Governo de SC***



www.coronavirus.sc.gov.br

GOVERNO DE
SANTA CATARINA

