

CORONAVÍRUS

Boletim Epidemiológico

25 de fevereiro de 2021

CORONAVÍRUS

Boletim Epidemiológico

25 de fevereiro de 2021

DADOS GERAIS

657.649
casos confirmados
+4754

91.789
casos por milhão de habitantes
+664

618.625
pacientes recuperados
+3614

31.859
casos ativos
+1089

7.165
óbitos
+51

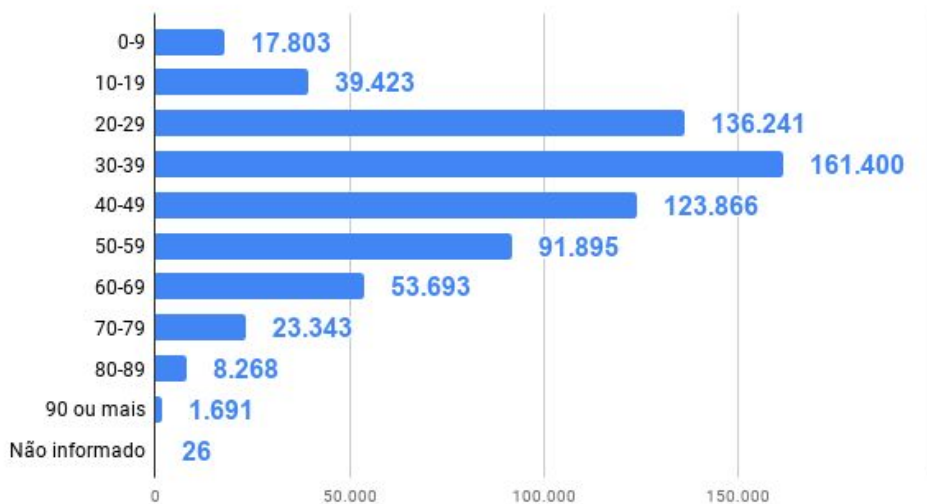
1.000
óbitos por milhão de habitantes
+7

1,09%
taxa de letalidade
=

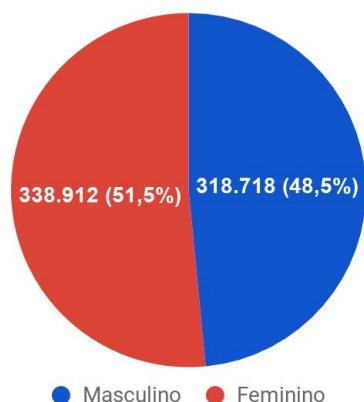
30,2%
índice de distanciamento social (24/02)

TESTES PCR: **852.867** Rápidos: **754.839** Clínco-epidemiológico: **8.647** Em análise (Lacen): **8.078**

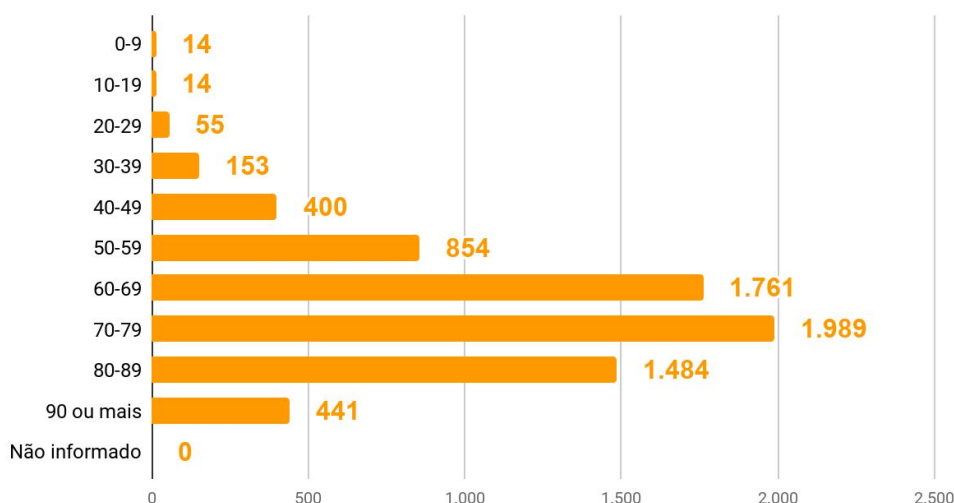
Casos por faixa etária



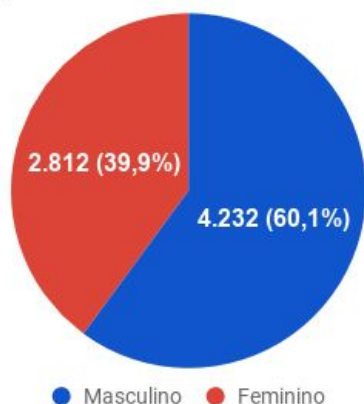
Casos confirmados por sexo



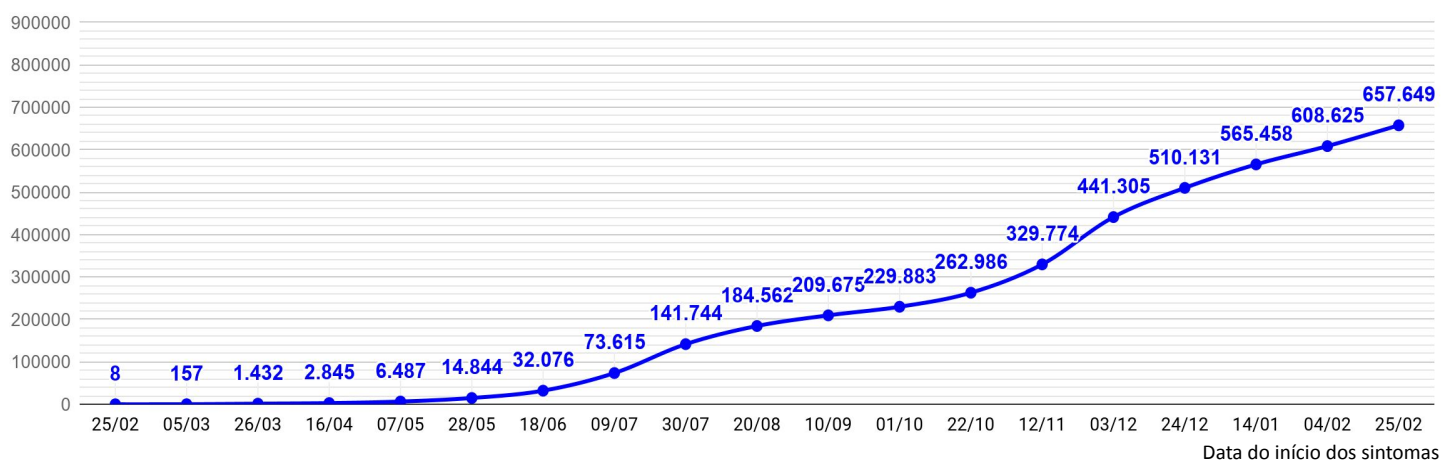
Óbitos por faixa etária



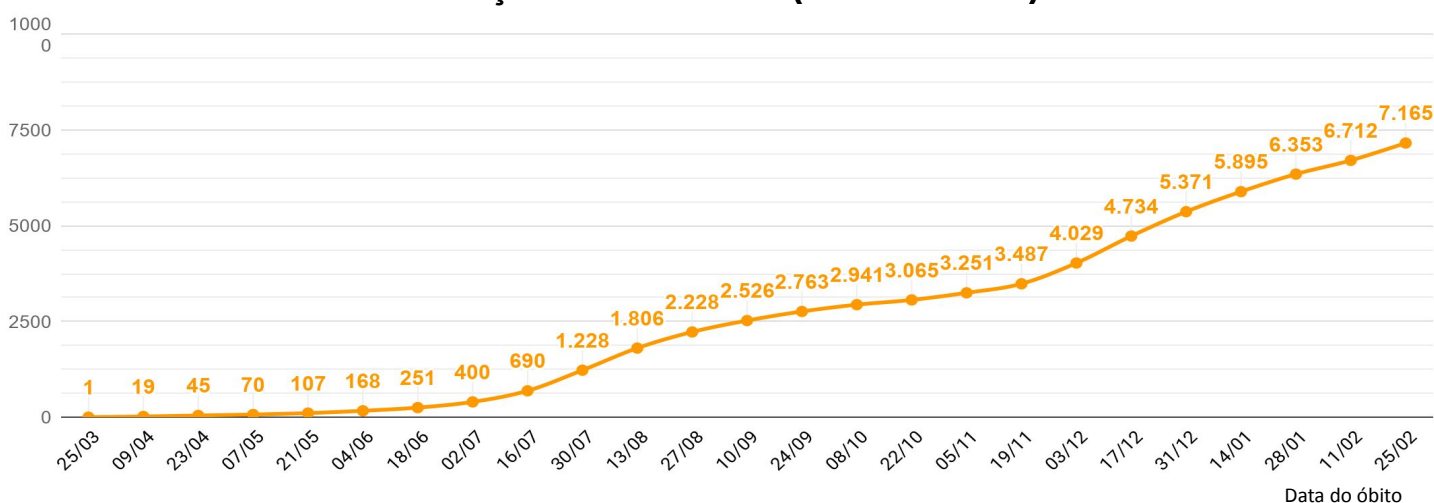
Óbitos por sexo



EVOLUÇÃO DO CASOS CONFIRMADOS (ACUMULADO)



EVOLUÇÃO DOS ÓBITOS (ACUMULADO)



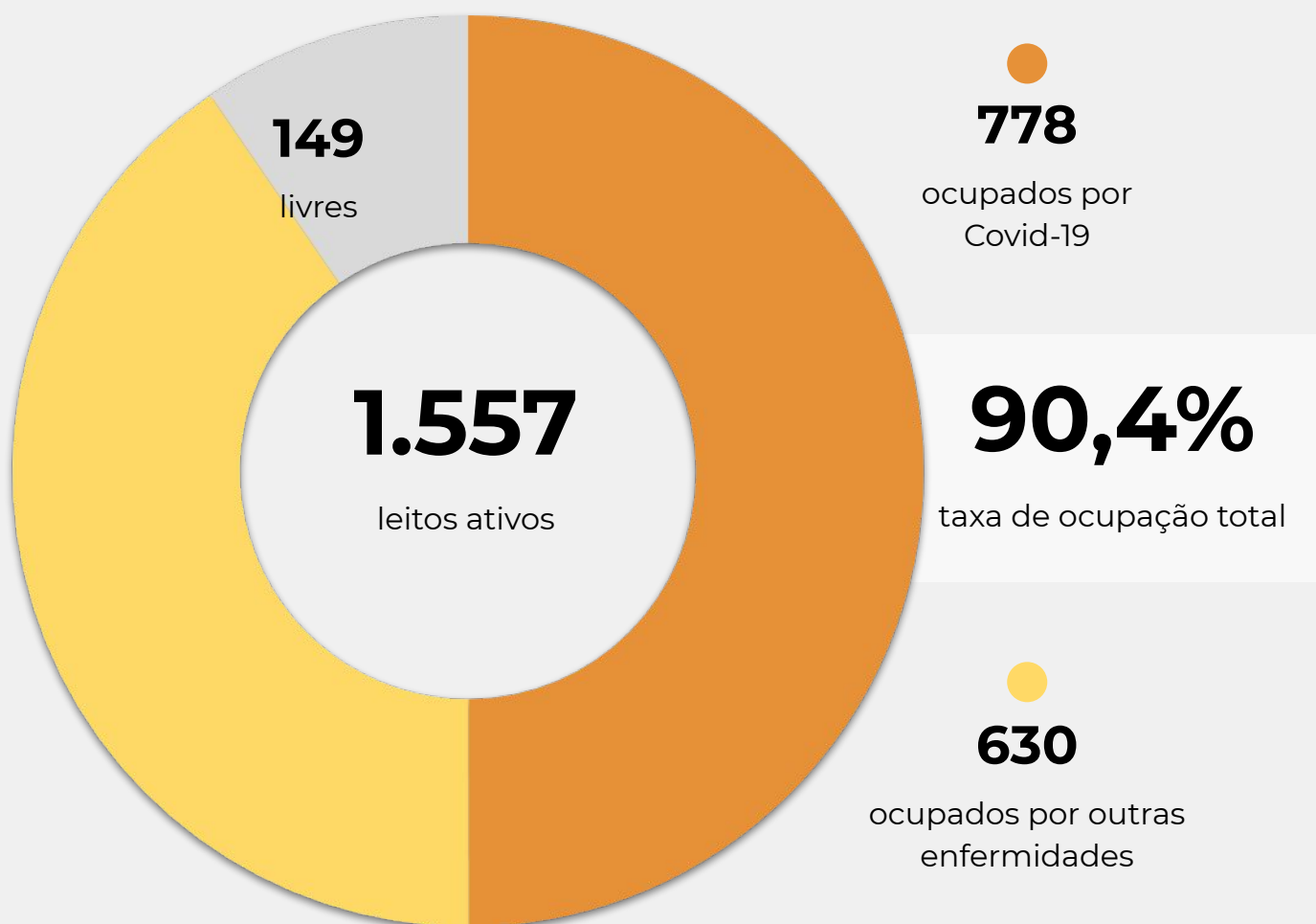
EVOLUÇÃO DOS CASOS ATIVOS



OCUPAÇÃO DE LEITOS DE UTI (SUS E REDE PRIVADA)

	SUS			REDE PRIVADA			TOTAL		
	Confirmados	Suspeitos	Total	Confirmados	Suspeitos	Total	Confirmados	Suspeitos	TOTAL
Internações em UTI	678	100	778	92	16	108	770	116	886
Ventilação mecânica	399	34	433	48	6	54	447	40	487

OCUPAÇÃO DE LEITOS DE UTI - SUS



TEMPO MÉDIO DE PERMANÊNCIA NA UTI (PACIENTES COM COVID-19): 14,1 dias

OCUPAÇÃO DE LEITOS DE UTI POR MACRORREGIÃO - SUS

SANTA CATARINA (TOTAL)



	TOTAL	ADULTO	PEDIÁTRICO	NEONATAL
Leitos ativos	1.557	1.260	110	187
Taxa de ocupação	90,4%	94,0%	68,2%	79,1%
Ocupados por Covid-19	778 (50,0%)	773 (61,3%)	5 (4,5%)	0 (0,0%)
Outras enfermidades	630 (40,5%)	412 (32,7%)	70 (63,6%)	148 (79,1%)
Livres	149 (9,6%)	75 (6,0%)	35 (31,8%)	39 (20,9%)

GRANDE FLORIANÓPOLIS



	TOTAL	ADULTO	PEDIÁTRICO	NEONATAL
Leitos ativos	268	215	20	33
Taxa de ocupação	88,4%	91,6%	55,0%	87,9%
Ocupados por Covid-19	143 (53,4%)	142 (66,0%)	1 (5,0%)	0 (0,0%)
Outras enfermidades	94 (35,1%)	55 (25,6%)	10 (50,0%)	29 (87,9%)
Livres	31 (11,6%)	18 (8,4%)	9 (45,0%)	4 (12,1%)

OCUPAÇÃO DE LEITOS DE UTI POR MACRORREGIÃO - SUS

FOZ DO RIO ITAJAÍ



	TOTAL	ADULTO	PEDIÁTRICO	NEONATAL
Leitos ativos	166	137	13	16
Taxa de ocupação	89,8%	94,2%	53,8%	81,3%
Ocupados por Covid-19	93 (56,0%)	93 (67,9%)	0 (0,0%)	0 (0,0%)
Outras enfermidades	56 (33,7%)	36 (26,3%)	7 (53,8%)	13 (81,3%)
Livres	17 (10,2%)	8 (5,8%)	6 (46,2%)	3 (18,8%)

GRANDE OESTE



	TOTAL	ADULTO	PEDIÁTRICO	NEONATAL
Leitos ativos	172	147	7	18
Taxa de ocupação	90,1%	91,2%	71,4%	88,9%
Ocupados por Covid-19	104 (60,5%)	104 (70,7%)	0 (0,0%)	0 (0,0%)
Outras enfermidades	51 (29,7%)	30 (20,4%)	5 (71,4%)	16 (88,9%)
Livres	17 (9,9%)	13 (8,8%)	2 (28,6%)	2 (11,1%)

OCUPAÇÃO DE LEITOS DE UTI POR MACRORREGIÃO - SUS

MEIO OESTE E SERRA CATARINENSE



	TOTAL	ADULTO	PEDIÁTRICO	NEONATAL
Leitos ativos	208	162	16	30
Taxa de ocupação	94,2%	97,5%	68,8%	90,0%
Ocupados por Covid-19	105 (50,5%)	103 (63,6%)	2 (12,5%)	0 (0,0%)
Outras enfermidades	91 (43,8%)	55 (34,0%)	9 (56,3%)	27 (90,0%)
Livres	12 (5,8%)	4 (2,5%)	5 (31,3%)	3 (10,0%)

PLANALTO NORTE E NORDESTE



	TOTAL	ADULTO	PEDIÁTRICO	NEONATAL
Leitos ativos	318	245	21	52
Taxa de ocupação	88,1%	94,3%	57,1%	71,2%
Ocupados por Covid-19	129 (40,6%)	129 (52,7%)	0 (0,0%)	0 (0,0%)
Outras enfermidades	151 (47,5%)	102 (41,6%)	12 (57,1%)	37 (71,2%)
Livres	38 (11,9%)	14 (5,7%)	9 (42,9%)	15 (28,8%)

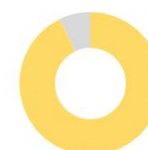
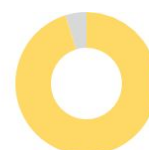
OCUPAÇÃO DE LEITOS DE UTI POR MACRORREGIÃO - SUS

SUL




	TOTAL	ADULTO	PEDIÁTRICO	NEONATAL
Leitos ativos	187	151	12	24
Taxa de ocupação	87,2%	93,4%	75,0%	54,2%
Ocupados por Covid-19	76 (40,6%)	74 (49,0%)	2 (16,7%)	0 (0,0%)
Outras enfermidades	87 (46,5%)	67 (44,4%)	7 (58,3%)	13 (54,2%)
Livres	24 (12,8%)	10 (6,6%)	3 (25,0%)	11 (45,8%)

VALE DO ITAJAÍ

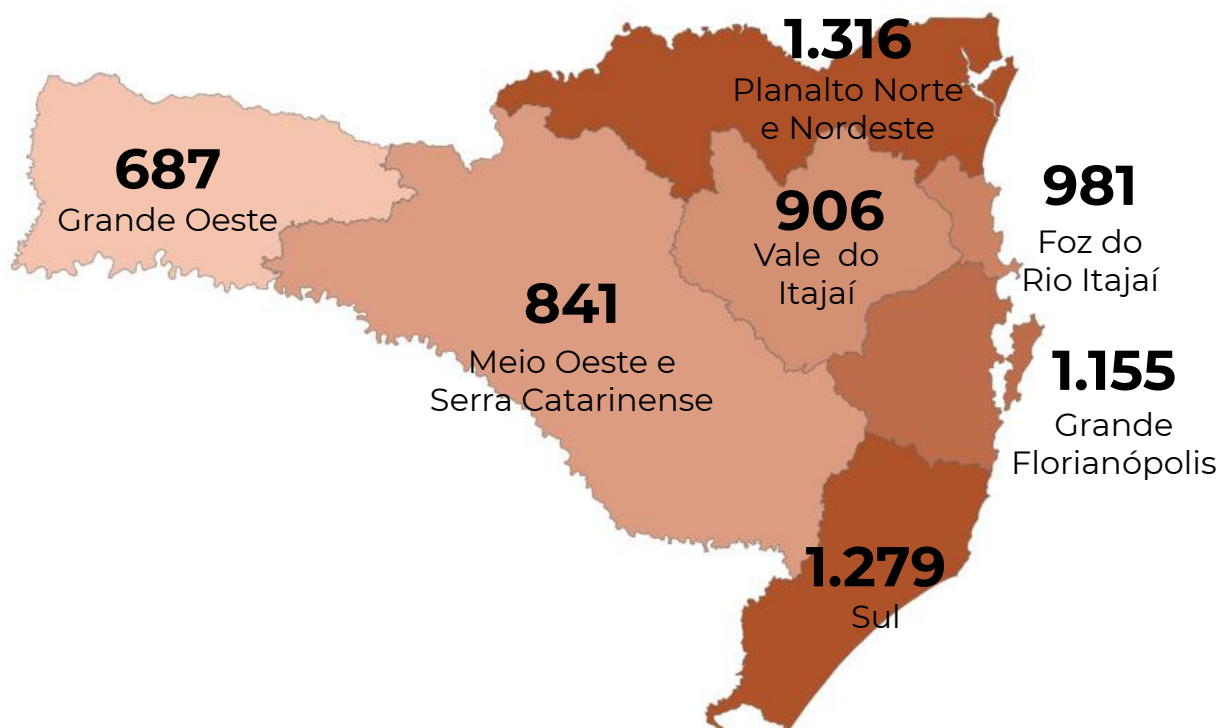


	TOTAL	ADULTO	PEDIÁTRICO	NEONATAL
Leitos ativos	238	203	21	14
Taxa de ocupação	95,8%	96,1%	95,2%	92,9%
Ocupados por Covid-19	128 (53,8%)	128 (63,1%)	0 (0,0%)	0 (0,0%)
Outras enfermidades	100 (42,0%)	67 (33,0%)	20 (95,2%)	13 (92,9%)
Livres	10 (4,2%)	8 (3,9%)	1 (4,8%)	1 (7,1%)

CASOS CONFIRMADOS POR MACRORREGIÃO DE SAÚDE



ÓBITOS POR MACRORREGIÃO DE SAÚDE



CORONAVÍRUS

Boletim Epidemiológico

25 de fevereiro de 2021

CASOS, ÓBITOS, RECUPERADOS E ATIVOS POR MUNICÍPIO E MACRORREGIÃO

GRANDE FLORIANÓPOLIS	130532	1155	123030	6347
- Águas Mornas	529	3	513	13
- Alfredo Wagner	541	1	538	2
- Angelina	316		287	29
- Anitápolis	199		199	0
- Antônio Carlos	994	15	911	68
- Biguaçu	7488	80	7075	333
- Canelinha	973	12	948	13
- Florianópolis	57402	478	54141	2783
- Garopaba	2107	11	1966	130
- Governador Celso Ramos	1624	11	1563	50
- Leoberto Leal	135		117	18
- Major Gercino	222	5	213	4
- Nova Trento	1326	5	1304	17
- Palhoça	19180	134	18123	923
- Paulo Lopes	808	7	771	30
- Rancho Queimado	266	3	249	14
- Santo Amaro da Imperatriz	2543	34	2407	102
- São Bonifácio	334	2	312	20
- São João Batista	3128	45	3017	66
- São José	25282	251	23376	1655
- São Pedro de Alcântara	535	4	527	4
- Tijucas	4600	54	4473	73

VALE DO ITAJAÍ	95272	906	90366	4000
- Agrolândia	560	6	520	34
- Agronômica	279	7	265	7
- Apiúna	514	11	476	27
- Ascurra	700	3	672	25
- Atalanta	124		118	6
- Aurora	319	7	288	24
- Benedito Novo	611	7	576	28
- Blumenau	34986	325	32879	1782
- Botuverá	628	4	617	7
- Braço do Trombudo	329	3	312	14
- Brusque	16978	132	16558	288
- Chapadão do Lageado	126	1	122	3
- Dona Emma	257	1	254	2
- Doutor Pedrinho	175	3	167	5

- Gaspar	5747	84	5618	45
- Guabiruba	1945	23	1904	18
- Ibirama	1052	21	1010	21
- Imbuia	336	4	315	17
- Indaial	5766	52	5468	246
- Ituporanga	1654	18	1535	101
- José Boiteux	500	5	491	4
- Laurentino	681	1	659	21
- Lontras	562	4	543	15
- Mirim Doce	118	3	113	2
- Petrolândia	235	3	217	15
- Pomerode	3500	28	3160	312
- Pouso Redondo	993	16	926	51
- Presidente Getúlio	1130	14	1079	37
- Presidente Nereu	69	2	66	1
- Rio do Campo	265	3	259	3
- Rio do Oeste	432	3	418	11
- Rio do Sul	4844	37	4537	270
- Rio dos Cedros	504	9	376	119
- Rodeio	859	9	846	4
- Salete	529	5	509	15
- Santa Terezinha	129	1	122	6
- Taió	1309	11	1246	52
- Timbó	4270	27	3917	326
- Trombudo Central	615	7	587	21
- Vidal Ramos	213	3	205	5
- Vitor Meireles	275	2	268	5
- Witmarsum	154	1	148	5

FOZ DO RIO ITAJAÍ	71433	981	68783	1669
- Balneário Camboriú	18436	202	17730	504
- Balneário Piçarras	2868	22	2804	42
- Bombinhas	2764	29	2676	59
- Camboriú	8692	94	8266	332
- Ilhota	1258	12	1227	19
- Itajaí	17322	340	16691	291
- Itapema	8130	129	7822	179
- Luiz Alves	1333	6	1280	47
- Navegantes	5449	83	5287	79

CORONAVÍRUS

Boletim Epidemiológico

25 de fevereiro de 2021

CASOS, ÓBITOS, RECUPERADOS E ATIVOS POR MUNICÍPIO E MACRORREGIÃO

- Penha	3142	49	3013	80
- Porto Belo	2039	15	1987	37

PL. NORTE E NORDESTE	112386	1316	106684	4386
- Araquari	1970	30	1852	88
- Balneário Barra do Sul	1005	18	951	36
- Barra Velha	2479	46	2370	63
- Bela Vista do Toldo	44	1	38	5
- Campo Alegre	677	21	633	23
- Canoinhas	2878	40	2688	150
- Corupá	1240	15	1165	60
- Garuva	1239	17	1164	58
- Guaramirim	4635	37	4549	49
- Irineópolis	169	1	152	16
- Itaiópolis	1222	16	1189	17
- Itapoá	1440	30	1370	40
- Jaraguá do Sul	12818	127	12107	584
- Joinville	61264	704	58139	2421
- Mafra	2698	23	2550	125
- Major Vieira	153	3	147	3
- Massaranduba	1505	10	1421	74
- Monte Castelo	139	3	129	7
- Papanduva	309	11	296	2
- Porto União	1172	15	1066	91
- Rio Negrinho	1935	7	1870	58
- São Bento do Sul	3397	45	3272	80
- São Francisco do Sul	4428	60	4146	222
- São João do Itaperiú	466	5	459	2
- Schroeder	1984	9	1898	77
- Três Barras	1120	22	1063	35

SUL	104609	1279	100470	2860
- Araranguá	6525	101	6183	241
- Armazém	854	8	823	23
- Balneário Arroio do Silva	1269	21	1200	48
- Balneário Gaivota	822	11	781	30
- Balneário Rincão	945	22	909	14
- Braço do Norte	5128	43	4932	153
- Capivari de Baixo	2726	32	2641	53

- Cocal do Sul	1934	28	1825	81
- Criciúma	22387	260	21540	587
- Ermo	230	2	227	1
- Forquilha	2501	22	2420	59
- Grão-Pará	743	5	727	11
- Gravatal	1463	18	1410	35
- Içara	4350	46	4211	93
- Imaruí	827	7	809	11
- Imbituba	4410	37	4201	172
- Jacinto Machado	816	14	779	23
- Jaguaruna	2114	29	2060	25
- Laguna	3198	51	3061	86
- Lauro Müller	1528	23	1477	28
- Maracajá	719	9	690	20
- Meleiro	782	13	725	44
- Morro da Fumaça	2371	26	2268	77
- Morro Grande	310		299	11
- Nova Veneza	1695	12	1629	54
- Orleans	3130	32	2947	151
- Passo de Torres	601	7	565	29
- Pedras Grandes	306	9	291	6
- Pescaria Brava	1155	11	1140	4
- Praia Grande	680	6	638	36
- Rio Fortuna	399	4	389	6
- Sangão	1283	6	1251	26
- Santa Rosa de Lima	199	3	183	13
- Santa Rosa do Sul	794	12	755	27
- São João do Sul	667	6	633	28
- São Ludgero	1621	10	1543	68
- São Martinho	477	2	470	5
- Siderópolis	839	21	800	18
- Sombrio	2168	28	2082	58
- Timbé do Sul	487	10	473	4
- Treviso	504	5	484	15
- Treze de Maio	818	4	798	16
- Tubarão	13933	217	13420	296
- Turvo	1336	10	1306	20
- Urussanga	2565	36	2475	54

CORONAVÍRUS

Boletim Epidemiológico

25 de fevereiro de 2021

CASOS, ÓBITOS, RECUPERADOS E ATIVOS POR MUNICÍPIO E MACRORREGIÃO

MEIO OESTE E SERRA	68081	841	63084	4156
- Abdon Batista	192	1	188	3
- Água Doce	454	3	388	63
- Alto Bela Vista	73	2	64	7
- Anita Garibaldi	642	3	629	10
- Arabutã	229	2	201	26
- Arroio Trinta	312	3	289	20
- Bocaina do Sul	300	3	287	10
- Bom Jardim da Serra	500	3	484	13
- Bom Retiro	375	8	338	29
- Brunópolis	103		81	22
- Caçador	3226	89	3033	104
- Calmon	19	2	16	1
- Campo Belo do Sul	410	8	394	8
- Campos Novos	2738	28	2542	168
- Capão Alto	94	2	85	7
- Capinzal	2958	17	2808	133
- Catanduvas	939	7	840	92
- Celso Ramos	227	2	214	11
- Cerro Negro	61	2	58	1
- Concórdia	7943	60	7366	517
- Correia Pinto	825	27	778	20
- Curitibanos	1821	38	1733	50
- Erval Velho	397	7	375	15
- Fraiburgo	1916	26	1695	195
- Frei Rogério	162	4	156	2
- Herval d'Oeste	2255	20	2133	102
- Ibiam	101		97	4
- Ibicaré	187	1	155	31
- Iomerê	112	3	86	23
- Ipira	195	1	188	6
- Ipumirim	357	2	329	26
- Irani	677	2	590	85
- Itá	498	2	409	87
- Jaborá	402	5	373	24
- Joaçaba	3339	20	3138	181
- Lacerdópolis	285	3	258	24
- Lages	13813	223	12797	793
- Lebon Régis	158	11	139	8

- Lindóia do Sul	515	4	495	16
- Luzerna	571	3	548	20
- Macieira	87	3	77	7
- Matos Costa	90	1	87	2
- Monte Carlo	533	12	476	45
- Otacílio Costa	1895	15	1839	41
- Ouro	860	10	790	60
- Paineira	93	2	91	0
- Palmeira	135		130	5
- Peritiba	209	3	196	10
- Pinheiro Preto	195	1	162	32
- Piratuba	345	3	326	16
- Ponte Alta	293	6	276	11
- Ponte Alta do Norte	176	2	170	4
- Presidente Castello Branco	390	3	381	6
- Rio das Antas	221	5	184	32
- Rio Rufino	131	3	122	6
- Salto Veloso	312	5	271	36
- Santa Cecília	830	12	749	69
- São Cristóvão do Sul	117	4	110	3
- São Joaquim	1093	18	1011	64
- São José do Cerrito	344	4	320	20
- Seara	1314	12	1172	130
- Tangará	580	5	530	45
- Timbó Grande	341	5	333	3
- Treze Tílias	488	3	439	46
- Urubici	471	7	455	9
- Urupema	45		41	4
- Vargem	155	2	145	8
- Vargem Bonita	430	5	402	23
- Videira	4715	36	4302	377
- Xavantina	272	2	222	48
- Zortéa	540	5	498	37

GRANDE OESTE	61967	687	53327	7953
- Abelardo Luz	885	22	814	49
- Águas de Chapecó	216	1	164	51
- Águas Frias	351		270	81
- Anchieta	273	4	240	29

CORONAVÍRUS

Boletim Epidemiológico

25 de fevereiro de 2021

CASOS, ÓBITOS, RECUPERADOS E ATIVOS POR MUNICÍPIO E MACRORREGIÃO

- Arvoredo	159	1	152	6	- Novo Horizonte	91		87	4
- Bandeirante	96	1	86	9	- Ouro Verde	220	8	196	16
- Barra Bonita	75	1	62	12	- Paial	116	1	86	29
- Belmonte	117	3	87	27	- Palma Sola	566	7	473	86
- Bom Jesus	236	3	203	30	- Palmitos	1027	18	778	231
- Bom Jesus do Oeste	94	2	90	2	- Paraíso	38	3	33	2
- Caibi	265	2	230	33	- Passos Maia	179	2	171	6
- Campo Erê	639	5	577	57	- Pinhalzinho	1675	7	1481	187
- Caxambu do Sul	249	1	231	17	- Planalto Alegre	163	5	140	18
- Chapecó	23175	234	19528	3413	- Ponte Serrada	575	16	513	46
- Cordilheira Alta	367	3	308	56	- Princesa	66	1	54	11
- Coronel Freitas	1079	7	890	182	- Quilombo	908	14	742	152
- Coronel Martins	63		55	8	- Riqueza	245	6	212	27
- Cunha Porã	438	8	351	79	- Romelândia	149	1	142	6
- Cunhataí	92		71	21	- Saltinho	109		99	10
- Descanso	515	7	422	86	- Santa Helena	55	2	52	1
- Dionísio Cerqueira	353	12	317	24	- Santa Terezinha do Progresso	144	1	134	9
- Entre Rios	436	5	423	8	- Santiago do Sul	112	2	97	13
- Faxinal dos Guedes	903	8	777	118	- São Bernardino	174		170	4
- Flor do Sertão	44		36	8	- São Carlos	365	4	296	65
- Formosa do Sul	251	3	217	31	- São Domingos	664	5	559	100
- Galvão	133	1	109	23	- São João do Oeste	305	6	292	7
- Guaraciaba	707	4	648	55	- São José do Cedro	534	4	475	55
- Guarujá do Sul	104	3	80	21	- São Lourenço do Oeste	538	18	506	14
- Guatambu	411	5	359	47	- São Miguel da Boa Vista	173	1	167	5
- Iporã do Oeste	321	4	240	77	- São Miguel do Oeste	2985	24	2829	132
- Ipuçu	623	4	604	15	- Saudades	567	1	470	96
- Iraceminha	230	1	215	14	- Serra Alta	140	2	124	14
- Irati	185	3	126	56	- Sul Brasil	214	2	204	8
- Itapiranga	846	8	745	93	- Tigrinhos	187		167	20
- Jardinópolis	272	3	240	29	- Tunápolis	731	4	696	31
- Jupiá	109	2	96	11	- União do Oeste	196	2	133	61
- Lajeado Grande	107	2	87	18	- Vargeão	160	4	150	6
- Maravilha	2286	28	2029	229	- Xanxerê	5740	56	5227	457
- Marema	114	3	91	20	- Xaxim	2818	46	2108	664
- Modelo	169	3	153	13					
- Mondai	478	1	324	153	- Outros estados	13367		12879	488
- Nova Erechim	349	6	305	38	- Outros países	2		2	0
- Nova Itaberaba	223		212	11	- Não informado				0

COMPARATIVO ENTRE UNIDADES DA FEDERAÇÃO

MORTALIDADE POR MILHÃO DE HABITANTES

MA	703,4
BA	765,7
MG	849,1
AL	886,6
TO	951,1
PA	974,4
SC	992,9
PR	993,4
PI	1.000,2
RN	1.009,2
RS	1.057,3
PB	1.100,0
AC	1.105,5
PE	1.141,7
MS	1.168,1
GO	1.198,1
CE	1.214,1
SP	1.274,6
SE	1.274,6
AP	1.337,3
RO	1.568,2
ES	1.576,9
DF	1.588,9
MT	1.614,0
RR	1.773,0
RJ	1.886,7
AM	2.567,7

TAXA DE LETALIDADE

SC	1,09%
RR	1,33%
TO	1,34%
AP	1,36%
DF	1,64%
BA	1,71%
AC	1,74%
PR	1,81%
MS	1,82%
PI	1,91%
RO	1,92%
RS	1,94%
SE	1,97%
ES	1,97%
PB	2,05%
MG	2,11%
GO	2,17%
RN	2,18%
AL	2,29%
MA	2,29%
MT	2,30%
PA	2,33%
CE	2,67%
SP	2,92%
AM	3,42%
PE	3,71%
RJ	5,64%

NOTAS EXPLICATIVAS

1 - O número de pacientes recuperados considera aqueles que tenham recebido alta hospitalar e tenham decorridos 14 dias do início dos sintomas sem evolução a óbito. Limitações: por forma de concepção dos sistemas de informação, os casos são registrados de forma única, portanto, pessoas que foram internadas após a inclusão no sistema de informação, ou tenham registrados mais de um evento de internação e alta, ou não estão encerrados no SIVEP-Gripe podem não ser considerados como casos recuperados.

2 - Eventual diferença entre o total de casos confirmados ou óbitos por sexo e o total geral diz respeito a situações em que o sexo não foi informado pelo notificador.

FONTES

SANTA CATARINA. Centro de Informática e Automação do Estado de Santa Catarina - CIASC. Plataforma BoaVista, com dados da Diretoria de Vigilância Epidemiológica vinculada à Superintendência de Vigilância em Saúde da Secretaria de Estado da Saúde. Acesso em: 25 fev. 2021, 14h00.

SANTA CATARINA. Secretaria de Estado da Saúde, Superintendência de Serviços Especializados e Regulação. Acesso em: 25 fev. 2021, 11h06;.

BRASIL. Ministério da Saúde. Painel Coronavírus. Disponível em: <https://covid.saude.gov.br/>. Acesso em: 25 fev. 2021, 13h15.

BRASIL. Plataforma In Loco, com dados do Mapa Brasileiro da Covid-19. Acesso em: 25 fev. 2021, 14h00.

Links úteis

www.coronavirus.sc.gov.br

Boletins epidemiológicos

Guia de convívio responsável

Tira dúvidas

Triagem online

Portal da Transparência

***Clique e conecte-se
ao Governo de SC***



www.coronavirus.sc.gov.br

GOVERNO DE
SANTA CATARINA

