

CORONAVÍRUS

Boletim Epidemiológico

06 de fevereiro de 2021

CORONAVÍRUS

Boletim Epidemiológico

06 de fevereiro de 2021

DADOS GERAIS

593.172
casos confirmados
+2723

82.790
casos por milhão de habitantes
+380

569.033
pacientes recuperados
+2028

17.629
casos ativos
+675

6.510
óbitos
+20

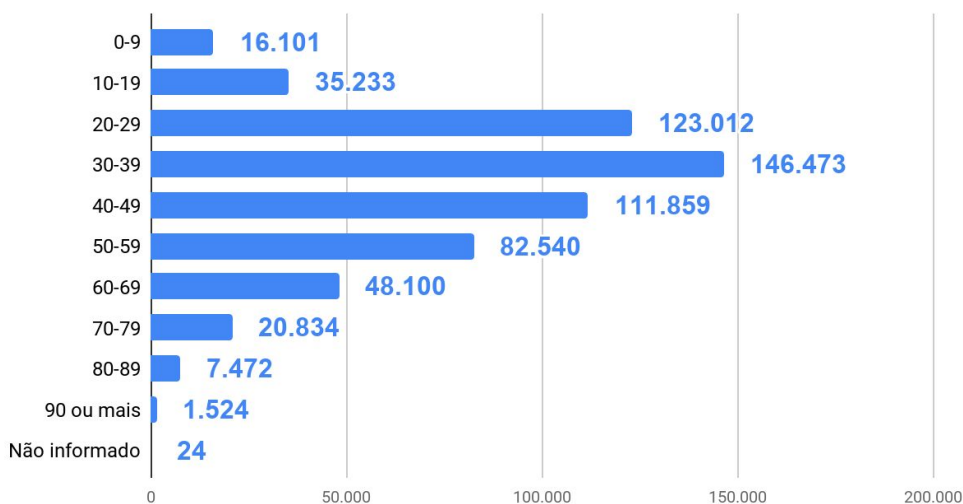
909
óbitos por milhão de habitantes
+3

1,10%
taxa de letalidade
=

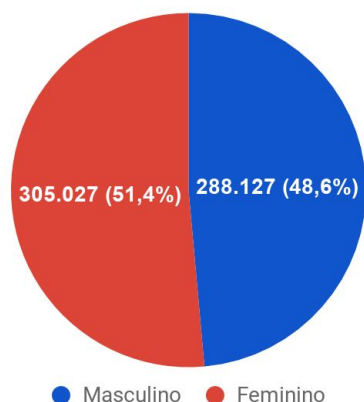
34,5%
índice de distanciamento social (05/02)

TESTES PCR: **791.761** Rápidos: **685.202** Clínco-epidemiológico: **7.610** Em análise (Lacen): **4.321**

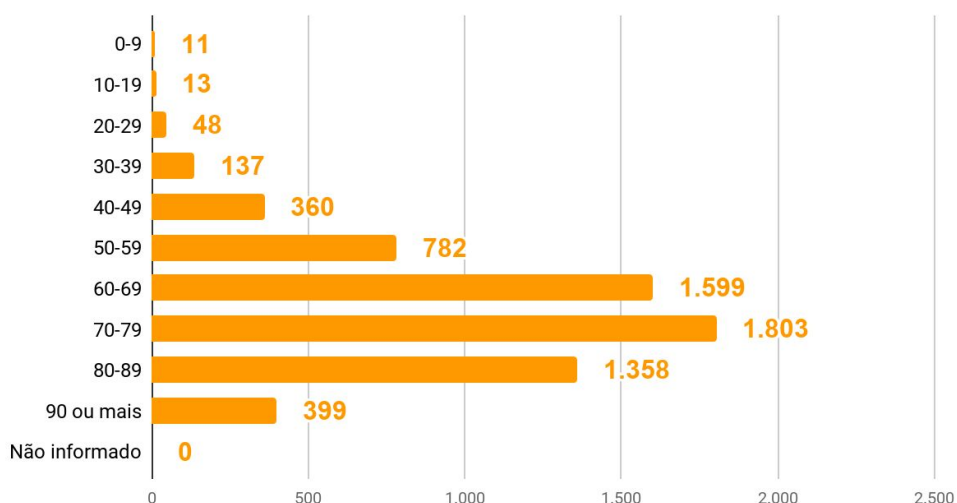
Casos por faixa etária



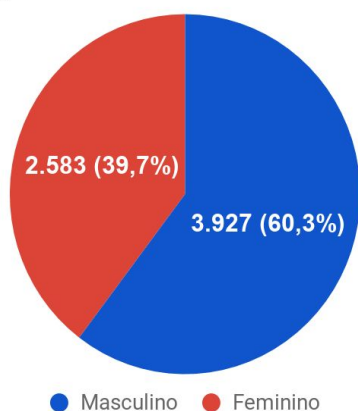
Casos confirmados por sexo



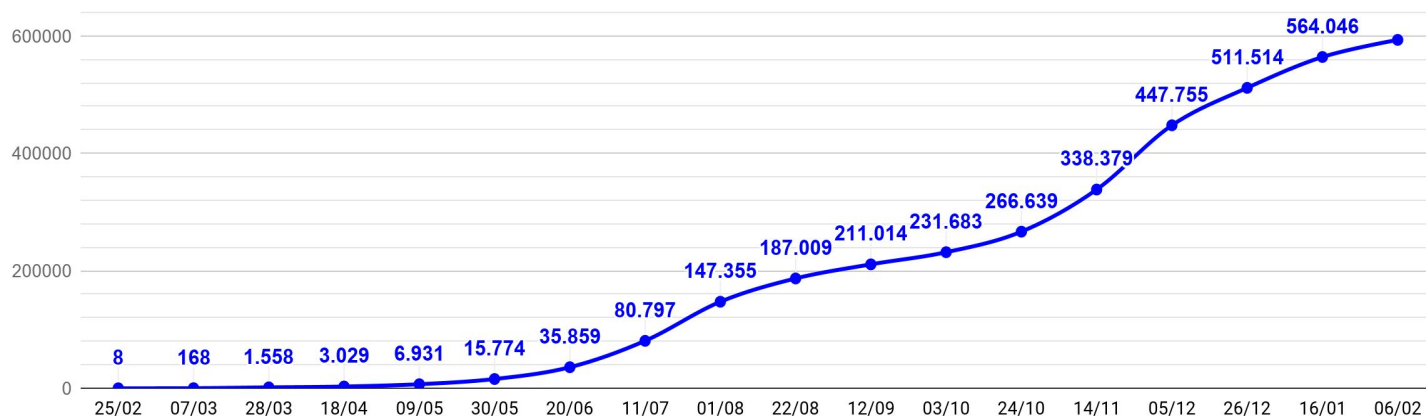
Óbitos por faixa etária



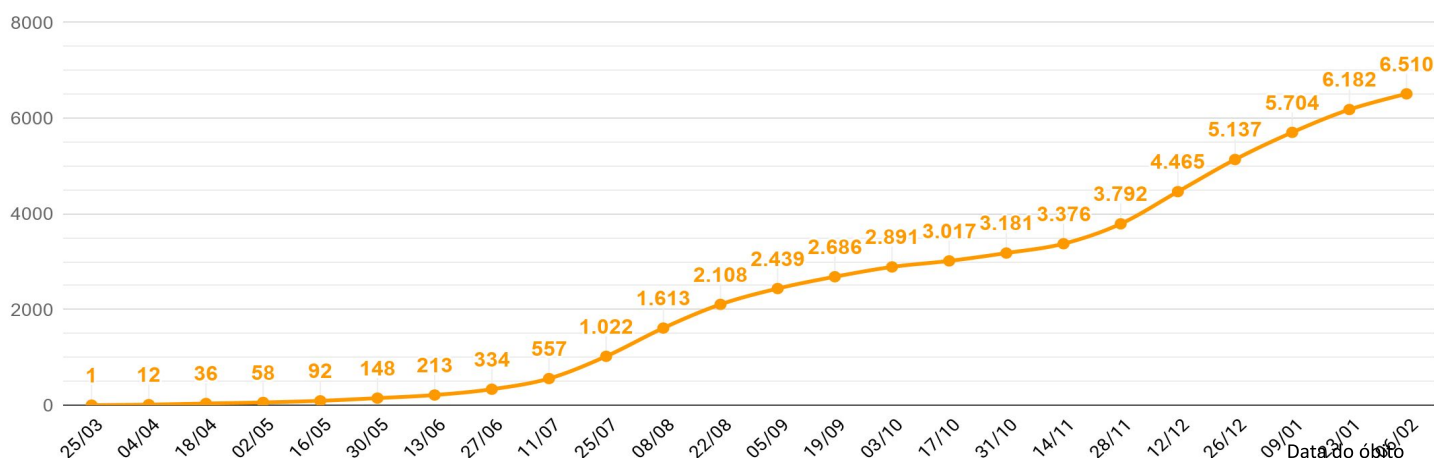
Óbitos por sexo



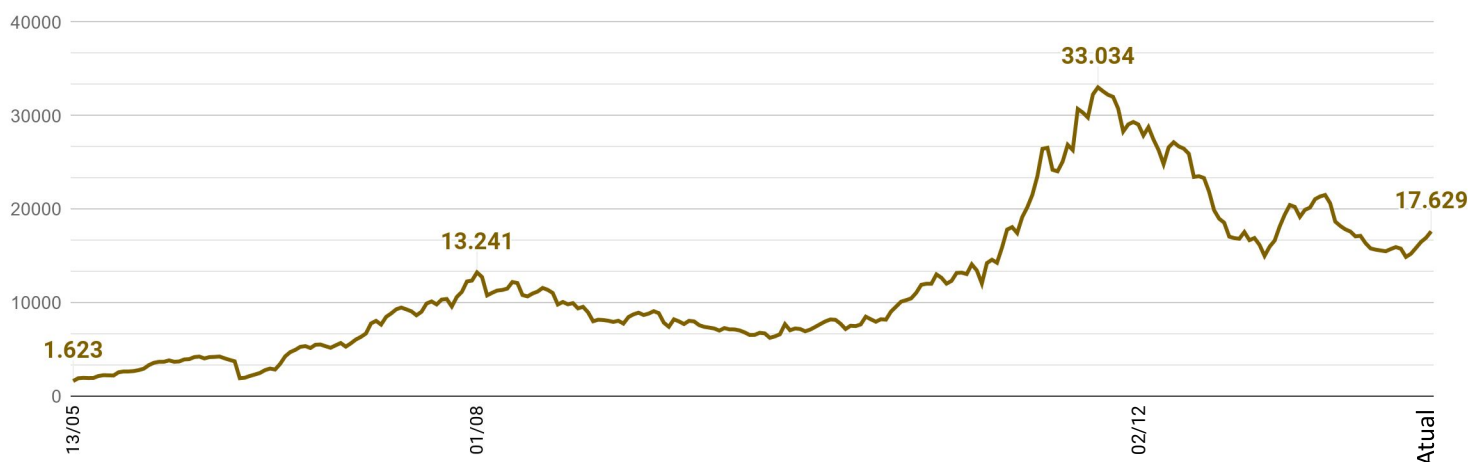
EVOLUÇÃO DO CASOS CONFIRMADOS (ACUMULADO)



EVOLUÇÃO DOS ÓBITOS (ACUMULADO)



EVOLUÇÃO DOS CASOS ATIVOS



OCUPAÇÃO DE LEITOS DE UTI (SUS E REDE PRIVADA)

	SUS			REDE PRIVADA			TOTAL		
	Confirmados	Suspeitos	Total	Confirmados	Suspeitos	Total	Confirmados	Suspeitos	TOTAL
Internações em UTI	398	79	477	59	16	75	457	95	552
Ventilação mecânica	204	25	229	42	5	47	246	30	276

OCUPAÇÃO DE LEITOS DE UTI - SUS



TEMPO MÉDIO DE PERMANÊNCIA NA UTI (PACIENTES COM COVID-19): 14,1 dias

OCUPAÇÃO DE LEITOS DE UTI POR MACRORREGIÃO - SUS

SANTA CATARINA (TOTAL)



	TOTAL	ADULTO	PEDIÁTRICO	NEONATAL
Leitos ativos	1.541	1.241	110	190
Taxa de ocupação	75,4%	75,3%	54,5%	87,9%
Ocupados por Covid-19	477 (31,0%)	475 (38,3%)	2 (1,8%)	0 (0,0%)
Outras enfermidades	685 (44,5%)	460 (37,1%)	58 (52,7%)	167 (87,9%)
Livres	379 (24,6%)	306 (24,7%)	50 (45,5%)	23 (12,1%)

GRANDE FLORIANÓPOLIS



	TOTAL	ADULTO	PEDIÁTRICO	NEONATAL
Leitos ativos	259	204	20	35
Taxa de ocupação	77,2%	79,4%	40,0%	85,7%
Ocupados por Covid-19	79 (30,5%)	78 (38,2%)	1 (5,0%)	0 (0,0%)
Outras enfermidades	121 (46,7%)	84 (41,2%)	7 (35,0%)	30 (85,7%)
Livres	59 (22,8%)	42 (20,6%)	12 (60,0%)	5 (14,3%)

OCUPAÇÃO DE LEITOS DE UTI POR MACRORREGIÃO - SUS

FOZ DO RIO ITAJAÍ



TOTAL

ADULTO

PEDIÁTRICO

NEONATAL

Leitos ativos

167

138

13

16

Taxa de ocupação

68,3%

68,1%

46,2%

87,5%

Ocupados por Covid-19

58

34,7%

57

41,3%

1

7,7%

0

0,0%

Outras enfermidades

56

33,5%

37

26,8%

5

38,5%

14

87,5%

Livres

53

31,7%

44

31,9%

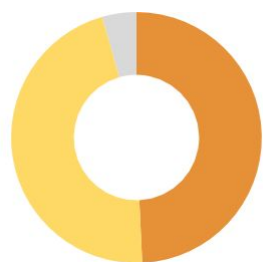
7

53,8%

2

12,5%

GRANDE OESTE



TOTAL

ADULTO

PEDIÁTRICO

NEONATAL

Leitos ativos

136

111

7

18

Taxa de ocupação

95,6%

96,4%

71,4%

100,0%

Ocupados por Covid-19

67

49,3%

67

60,4%

0

0,0%

0

0,0%

Outras enfermidades

63

46,3%

40

36,0%

5

71,4%

18

100,0%

Livres

6

4,4%

4

3,6%

2

28,6%

0

0,0%

OCUPAÇÃO DE LEITOS DE UTI POR MACRORREGIÃO - SUS

MEIO OESTE E SERRA CATARINENSE



	TOTAL		ADULTO		PEDIÁTRICO		NEONATAL	
Leitos ativos	205		158		16		31	
Taxa de ocupação	83,4%		86,1%		50,0%		87,1%	
Ocupados por Covid-19	77	37,6%	77	48,7%	0	0,0%	0	0,0%
Outras enfermidades	94	45,9%	59	37,3%	8	50,0%	27	87,1%
Livres	34	16,6%	22	13,9%	8	50,0%	4	12,9%

PLANALTO NORTE E NORDESTE



	TOTAL		ADULTO		PEDIÁTRICO		NEONATAL	
Leitos ativos	316		243		21		52	
Taxa de ocupação	89,2%		91,8%		66,7%		86,5%	
Ocupados por Covid-19	111	35,1%	111	45,7%	0	0,0%	0	0,0%
Outras enfermidades	171	54,1%	112	46,1%	14	66,7%	45	86,5%
Livres	34	10,8%	20	8,2%	7	33,3%	7	13,5%

OCUPAÇÃO DE LEITOS DE UTI POR MACRORREGIÃO - SUS

SUL



TOTAL

ADULTO

PEDIÁTRICO

NEONATAL

Leitos ativos

204

168

11

25

Taxa de ocupação

49,0%

45,2%

36,4%

80,0%

	TOTAL		ADULTO		PEDIÁTRICO		NEONATAL	
Ocupados por Covid-19	20	9,8%	20	11,9%	0	0,0%	0	0,0%
Outras enfermidades	80	39,2%	56	33,3%	4	36,4%	20	80,0%
Livres	104	51,0%	92	54,8%	7	63,6%	5	20,0%

VALE DO ITAJAÍ



TOTAL

ADULTO

PEDIÁTRICO

NEONATAL

Leitos ativos

254

219

22

13

Taxa de ocupação

65,0%

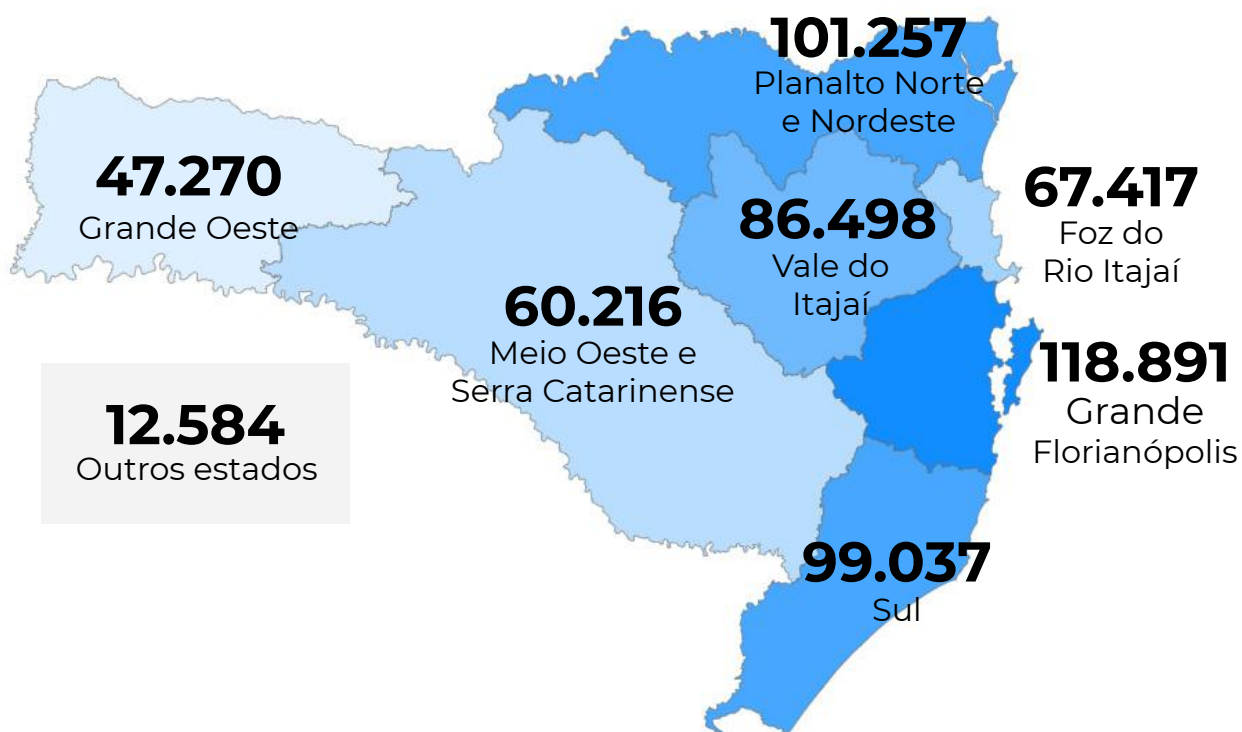
62,6%

68,2%

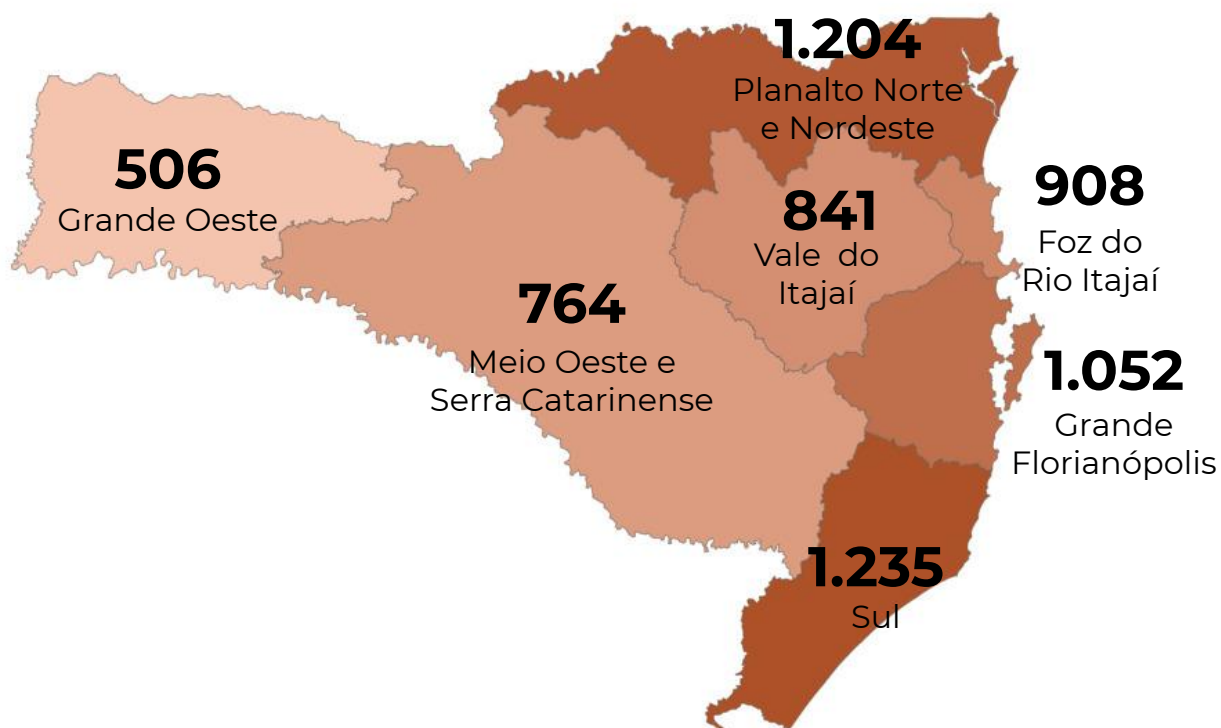
100,0%

	TOTAL		ADULTO		PEDIÁTRICO		NEONATAL	
Ocupados por Covid-19	65	25,6%	65	29,7%	0	0,0%	0	0,0%
Outras enfermidades	100	39,4%	72	32,9%	15	68,2%	13	100,0%
Livres	89	35,0%	82	37,4%	7	31,8%	0	0,0%

CASOS CONFIRMADOS POR MACRORREGIÃO DE SAÚDE



ÓBITOS POR MACRORREGIÃO DE SAÚDE



CORONAVÍRUS

Boletim Epidemiológico

17 de janeiro de 2021

CASOS, ÓBITOS, RECUPERADOS E ATIVOS POR MUNICÍPIO E MACRORREGIÃO

GRANDE FLORIANÓPOLIS	118891	1052	114504	3335
- Águas Mornas	505	3	497	5
- Alfredo Wagner	539	1	538	0
- Angelina	258		258	0
- Anitápolis	198		193	5
- Antônio Carlos	884	14	846	24
- Biguaçu	6815	73	6585	157
- Canelinha	921	12	882	27
- Florianópolis	51956	423	49492	2041
- Garopaba	1827	10	1741	76
- Governador Celso Ramos	1522	9	1470	43
- Leoberto Leal	102		97	5
- Major Gercino	212	4	200	8
- Nova Trento	1278	5	1261	12
- Palhoça	17430	120	16808	502
- Paulo Lopes	757	7	738	12
- Rancho Queimado	236	3	217	16
- Santo Amaro da Imperatriz	2319	33	2227	59
- São Bonifácio	305	2	299	4
- São João Batista	3025	45	2948	32
- São José	22987	232	22521	234
- São Pedro de Alcântara	533	4	527	2
- Tijucas	4282	52	4159	71

VALE DO ITAJAÍ	86498	841	83110	2547
- Agrolândia	514	6	472	36
- Agronômica	267	7	253	7
- Apiúna	481	11	459	11
- Ascurra	632	3	613	16
- Atalanta	105		100	5
- Aurora	286	6	247	33
- Benedito Novo	556	5	514	37
- Blumenau	31366	302	29934	1130
- Botuverá	582	3	567	12
- Braço do Trombudo	314	3	306	5
- Brusque	16238	124	15821	293
- Chapadão do Lageado	109	1	108	0
- Dona Emma	254	1	248	5
- Doutor Pedrinho	171	3	168	0

- Gaspar	5191	78	5079	34
- Guabiruba	1751	18	1718	15
- Ibirama	1020	21	972	27
- Imbuia	308	4	299	5
- Indaial	5153	45	4970	138
- Ituporanga	1434	17	1382	35
- José Boiteux	486	5	471	10
- Laurentino	643	1	630	12
- Lontras	544	4	524	16
- Mirim Doce	115	3	107	5
- Petrolândia	201	3	172	26
- Pomerode	2913	23	2718	172
- Pouso Redondo	929	16	889	24
- Presidente Getúlio	1077	14	1020	43
- Presidente Nereu	66	2	64	0
- Rio do Campo	248	2	226	20
- Rio do Oeste	414	3	395	16
- Rio do Sul	4420	35	4190	195
- Rio dos Cedros	291	9	264	18
- Rodeio	823	8	812	3
- Salete	512	5	479	28
- Santa Terezinha	112	1	111	0
- Taió	1193	10	1123	60
- Timbó	3638	26	3574	38
- Trombudo Central	577	7	557	13
- Vidal Ramos	203	3	200	0
- Vitor Meireles	213	2	209	2
- Witmarsum	148	1	145	2

FOZ DO RIO ITAJAÍ	67417	908	64970	1539
- Balneário Camboriú	17293	184	16602	507
- Balneário Piçarras	2685	21	2627	37
- Bombinhas	2602	25	2495	82
- Camboriú	7957	91	7658	208
- Ilhota	1197	9	1164	24
- Itajaí	16520	321	15868	331
- Itapema	7820	114	7575	131
- Luiz Alves	1226	5	1179	42
- Navegantes	5168	80	5010	78

CORONAVÍRUS

Boletim Epidemiológico

17 de janeiro de 2021

CASOS, ÓBITOS, RECUPERADOS E ATIVOS POR MUNICÍPIO E MACRORREGIÃO

- Penha	2988	44	2861	83
- Porto Belo	1961	14	1931	16

PL. NORTE E NORDESTE	101257	1204	96525	3528
- Araquari	1787	27	1706	54
- Balneário Barra do Sul	928	17	891	20
- Barra Velha	2306	40	2196	70
- Bela Vista do Toldo	37	1	35	1
- Campo Alegre	579	21	536	22
- Canoinhas	2579	35	2430	114
- Corupá	1094	14	1070	10
- Garuva	1127	17	1052	58
- Guaramirim	4286	33	4213	40
- Irineópolis	138	1	135	2
- Itaiópolis	1153	16	1098	39
- Itapoá	1199	29	1138	32
- Jaraguá do Sul	11074	116	10570	388
- Joinville	55548	638	52811	2099
- Mafra	2438	19	2299	120
- Major Vieira	142	3	137	2
- Massaranduba	1360	10	1341	9
- Monte Castelo	115	3	110	2
- Papanduva	307	11	292	4
- Porto União	894	14	815	65
- Rio Negrinho	1759	6	1686	67
- São Bento do Sul	3075	42	2937	96
- São Francisco do Sul	4040	58	3889	93
- São João do Itaperiú	446	5	438	3
- Schroeder	1806	8	1741	57
- Três Barras	1040	20	959	61

SUL	99037	1235	96180	1622
- Araranguá	6124	98	5910	116
- Armazém	822	7	806	9
- Balneário Arroio do Silva	1167	19	1128	20
- Balneário Gaivota	778	11	754	13
- Balneário Rincão	909	22	874	13
- Braço do Norte	4907	40	4764	103
- Capivari de Baixo	2628	31	2557	40

- Cocal do Sul	1830	27	1776	27
- Criciúma	21315	252	20729	334
- Ermo	225	2	222	1
- Forquilha	2350	22	2293	35
- Grão-Pará	706	5	695	6
- Gravatal	1402	17	1358	27
- Içara	4170	46	4073	51
- Imaruí	811	6	792	13
- Imbituba	3988	33	3872	83
- Jacinto Machado	762	13	738	11
- Jaguaruna	2053	28	2014	11
- Laguna	3018	50	2914	54
- Lauro Müller	1434	22	1392	20
- Maracajá	671	9	656	6
- Meleiro	721	13	700	8
- Morro da Fumaça	2255	25	2196	34
- Morro Grande	279		279	0
- Nova Veneza	1615	12	1580	23
- Orleans	2891	30	2808	53
- Passo de Torres	552	6	536	10
- Pedras Grandes	257	9	242	6
- Pescaria Brava	1046	11	1024	11
- Praia Grande	618	6	567	45
- Rio Fortuna	371	4	367	0
- Sangão	1240	6	1217	17
- Santa Rosa de Lima	182	3	174	5
- Santa Rosa do Sul	760	12	737	11
- São João do Sul	631	6	589	36
- São Ludgero	1534	9	1483	42
- São Martinho	464	2	449	13
- Siderópolis	817	21	787	9
- Sombrio	2079	27	2009	43
- Timbé do Sul	478	10	468	0
- Treviso	479	4	472	3
- Treze de Maio	801	4	787	10
- Tubarão	13174	212	12772	190
- Turvo	1300	9	1281	10
- Urussanga	2423	34	2339	50

CORONAVÍRUS

Boletim Epidemiológico

17 de janeiro de 2021

CASOS, ÓBITOS, RECUPERADOS E ATIVOS POR MUNICÍPIO E MACRORREGIÃO

MEIO OESTE E SERRA	60216	764	57112	2340
- Abdon Batista	180	1	165	14
- Água Doce	354	3	309	42
- Alto Bela Vista	58	1	50	7
- Anita Garibaldi	614	3	586	25
- Arabutã	183	2	174	7
- Arroio Trinta	269	3	255	11
- Bocaina do Sul	287	3	280	4
- Bom Jardim da Serra	483	2	478	3
- Bom Retiro	336	8	318	10
- Brunópolis	72		67	5
- Caçador	2631	77	2506	48
- Calmon	16	2	14	0
- Campo Belo do Sul	393	8	375	10
- Campos Novos	2453	23	2340	90
- Capão Alto	87	2	78	7
- Capinzal	2689	14	2602	73
- Catanduvas	782	7	713	62
- Celso Ramos	203	2	199	2
- Cerro Negro	60	2	55	3
- Concórdia	6845	57	6542	246
- Correia Pinto	806	25	768	13
- Curitibanos	1698	35	1617	46
- Erval Velho	378	7	355	16
- Fraiburgo	1665	23	1576	66
- Frei Rogério	159	4	153	2
- Herval d'Oeste	2085	20	1999	66
- Ibiam	95		92	3
- Ibicaré	148	1	140	7
- Iomerê	83	1	70	12
- Ipira	163	1	152	10
- Ipumirim	295	1	284	10
- Irani	547	2	506	39
- Itá	352	2	319	31
- Jaborá	366	4	356	6
- Joaçaba	2942	19	2740	183
- Lacerdópolis	222	3	174	45
- Lages	12569	210	11857	502
- Lebon Régis	136	11	122	3

- Lindóia do Sul	474	3	455	16
- Luzerna	520	3	481	36
- Macieira	70	1	59	10
- Matos Costa	86	1	85	0
- Monte Carlo	429	9	405	15
- Otacílio Costa	1823	13	1769	41
- Ouro	738	6	716	16
- Pained	92	2	89	1
- Palmeira	125		124	1
- Peritiba	184	1	172	11
- Pinheiro Preto	134	1	122	11
- Piratuba	307	3	294	10
- Ponte Alta	275	6	264	5
- Ponte Alta do Norte	169	2	167	0
- Presidente Castello Branco	375	3	364	8
- Rio das Antas	165	4	153	8
- Rio Rufino	120	3	112	5
- Salto Veloso	227	5	190	32
- Santa Cecília	749	14	722	13
- São Cristóvão do Sul	111	4	105	2
- São Joaquim	955	14	917	24
- São José do Cerrito	320	4	312	4
- Seara	1077	7	1016	54
- Tangará	522	5	507	10
- Timbó Grande	331	3	325	3
- Treze Tílias	410	3	377	30
- Urubici	455	7	430	18
- Urupema	39		37	2
- Vargem	147	2	145	0
- Vargem Bonita	391	5	358	28
- Videira	4034	35	3830	169
- Xavantina	213	2	202	9
- Zortéa	445	4	422	19

GRANDE OESTE	47270	506	44341	2423
- Abelardo Luz	788	19	756	13
- Águas de Chapecó	142	1	133	8
- Águas Frias	219		197	22
- Anchieta	210	4	179	27

CORONAVÍRUS

Boletim Epidemiológico

17 de janeiro de 2021

CASOS, ÓBITOS, RECUPERADOS E ATIVOS POR MUNICÍPIO E MACRORREGIÃO

- Arvoredo	118	1	112	5	- Novo Horizonte	75		73	2
- Bandeirante	78	1	74	3	- Ouro Verde	196	8	157	31
- Barra Bonita	52		52	0	- Paial	76		73	3
- Belmonte	80	2	72	6	- Palma Sola	413	5	370	38
- Bom Jesus	181	3	163	15	- Palmitos	688	12	641	35
- Bom Jesus do Oeste	84	1	76	7	- Paraíso	35	3	31	1
- Caibi	216	2	206	8	- Passos Maia	172	1	163	8
- Campo Erê	538	4	526	8	- Pinhalzinho	1393	6	1353	34
- Caxambu do Sul	203	1	187	15	- Planalto Alegre	138	4	132	2
- Chapecó	16564	142	15386	1036	- Ponte Serrada	479	15	437	27
- Cordilheira Alta	214	3	192	19	- Princesa	53		52	1
- Coronel Freitas	686	5	632	49	- Quilombo	589	11	533	45
- Coronel Martins	49		45	4	- Riqueza	192	3	177	12
- Cunha Porã	325	5	308	12	- Romelândia	137	1	132	4
- Cunhataí	27		24	3	- Saltinho	88		86	2
- Descanso	365	5	319	41	- Santa Helena	50	1	48	1
- Dionísio Cerqueira	273	9	247	17	- Santa Terezinha do Progresso	126	1	125	0
- Entre Rios	429	5	418	6	- Santiago do Sul	92	2	89	1
- Faxinal dos Guedes	719	7	665	47	- São Bernardino	156		149	7
- Flor do Sertão	31		30	1	- São Carlos	260	4	241	15
- Formosa do Sul	190	3	180	7	- São Domingos	525	2	507	16
- Galvão	95		87	8	- São João do Oeste	254	6	248	0
- Guaraciaba	582	2	554	26	- São José do Cedro	438	4	414	20
- Guarujá do Sul	75	2	72	1	- São Lourenço do Oeste	501	14	479	8
- Guatambu	313	3	298	12	- São Miguel da Boa Vista	157	1	153	3
- Iporã do Oeste	222	4	196	22	- São Miguel do Oeste	2591	19	2444	128
- Ipuçu	587	4	575	8	- Saudades	458		439	19
- Iraceminha	207	1	196	10	- Serra Alta	122	2	114	6
- Irati	116	3	111	2	- Sul Brasil	186	2	182	2
- Itapiranga	642	7	608	27	- Tigrinhos	165		163	2
- Jardinópolis	221	3	216	2	- Tunápolis	692	4	675	13
- Jupiá	96	2	94	0	- União do Oeste	106	2	101	3
- Lajeado Grande	78	1	66	11	- Vargeão	137	3	130	4
- Maravilha	1838	24	1752	62	- Xanxerê	4756	46	4529	181
- Marema	84	1	77	6	- Xaxim	1925	36	1787	102
- Modelo	146	3	141	2					
- Mondaiá	300		265	35	- Outros estados	12584		12289	295
- Nova Erechim	285	5	265	15	- Outros países	2		2	0
- Nova Itaberaba	181		162	19	- Não informado				0

CORONAVÍRUS

Boletim Epidemiológico

17 de janeiro de 2021

COMPARATIVO ENTRE UNIDADES DA FEDERAÇÃO

MORTALIDADE POR MILHÃO DE HABITANTES

MA	670,2
BA	689,5
MG	732,2
AL	833,0
TO	891,4
PA	894,5
PR	896,3
SC	902,5
PI	944,6
RN	946,7
RS	956,4
AC	1.000,1
PB	1.022,9
MS	1.069,5
GO	1.087,6
PE	1.091,3
CE	1.155,9
SP	1.175,9
SE	1.222,0
AP	1.265,2
RO	1.302,0
RR	1.452,7
MT	1.478,6
ES	1.480,3
DF	1.522,6
RJ	1.758,1
AM	2.103,0

TAXA DE LETALIDADE

SC	1,10%
RR	1,17%
TO	1,35%
AP	1,37%
DF	1,64%
BA	1,71%
AC	1,77%
RO	1,80%
MS	1,82%
PR	1,82%
PI	1,92%
RS	1,95%
ES	1,99%
SE	2,01%
MG	2,05%
PB	2,10%
GO	2,14%
MA	2,27%
PA	2,30%
MT	2,33%
AL	2,33%
RN	2,33%
CE	2,79%
SP	2,97%
AM	3,15%
PE	3,91%
RJ	5,70%

Fonte: Ministério da Saúde. Os dados deste comparativo são referentes à data imediatamente anterior à deste boletim

NOTAS EXPLICATIVAS

1 - O número de pacientes recuperados considera aqueles que tenham recebido alta hospitalar e tenham decorridos 14 dias do início dos sintomas sem evolução a óbito. Limitações: por forma de concepção dos sistemas de informação, os casos são registrados de forma única, portanto, pessoas que foram internadas após a inclusão no sistema de informação, ou tenham registrados mais de um evento de internação e alta, ou não estão encerrados no SIVEP-Gripe podem não ser considerados como casos recuperados.

2 - Eventual diferença entre o total de casos confirmados ou óbitos por sexo e o total geral diz respeito a situações em que o sexo não foi informado pelo notificador.

3 - No dia 24/07/2020, a divulgação da taxa de leitos passou a ser realizada a partir dos dados compilados pelo sistema SES Leitos. Na data deste boletim, há um total de 1.589 leitos cadastrados e 48 leitos que ainda não estão inseridos no sistema. A SES aguarda as informações por partes das unidades hospitalares.

FONTES

SANTA CATARINA. Centro de Informática e Automação do Estado de Santa Catarina - CIASC. Plataforma BoaVista, com dados da Diretoria de Vigilância Epidemiológica vinculada à Superintendência de Vigilância em Saúde da Secretaria de Estado da Saúde. Acesso em: 05 fev. 2021, 13h57.

SANTA CATARINA. Secretaria de Estado da Saúde, Superintendência de Serviços Especializados e Regulação. Acesso em: 05 fev. 2021, 11h00;.

BRASIL. Ministério da Saúde. Painel Coronavírus. Disponível em: <https://covid.saude.gov.br/>. Acesso em: 05 fev. 2021, 14h05.

BRASIL. Plataforma In Loco, com dados do Mapa Brasileiro da Covid-19. Acesso em: 05 fev. 2021, 16h00.

Links úteis

www.coronavirus.sc.gov.br

Boletins epidemiológicos

Guia de convívio responsável

Tira dúvidas

Triagem online

Portal da Transparência

***Clique e conecte-se
ao Governo de SC***



www.coronavirus.sc.gov.br

GOVERNO DE
SANTA CATARINA