



CORONAVÍRUS

Boletim Epidemiológico

05 de fevereiro de 2021

www.coronavirus.sc.gov.br

CORONAVÍRUS

Boletim Epidemiológico

05 de fevereiro de 2021

DADOS GERAIS

590.449
casos confirmados
+3021

82.410
casos por milhão de habitantes
+422

567.005
pacientes recuperados
+2549

16.954
casos ativos
+448

6.490
óbitos
+24

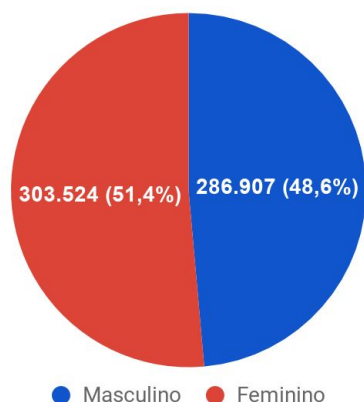
906
óbitos por milhão de habitantes
+4

1,10%
taxa de letalidade
=

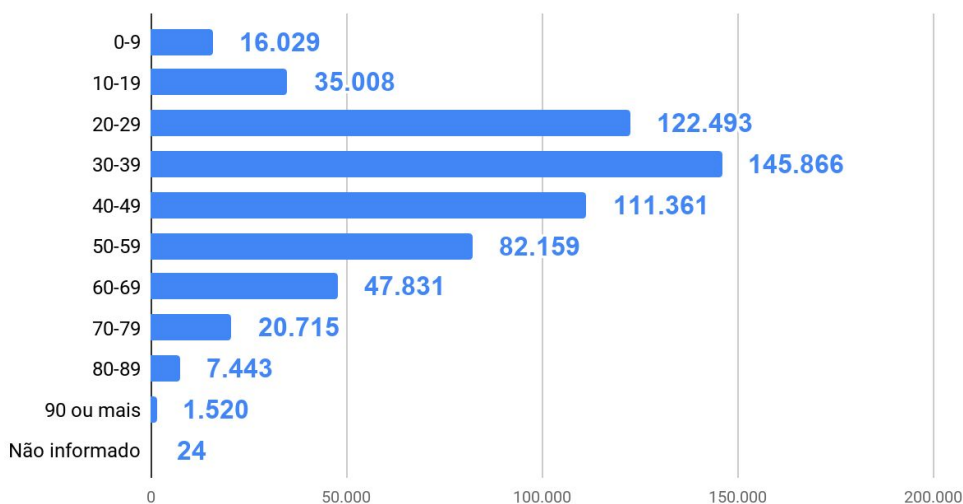
36,7%
índice de distanciamento social (04/02)

TESTES PCR: **789.101** Rápidos: **682.259** Clínco-epidemiológico: **7.558** Em análise (Lacen): **4.103**

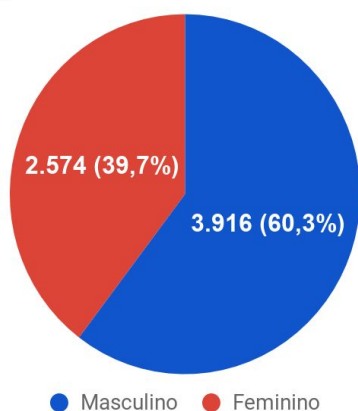
Casos confirmados por sexo



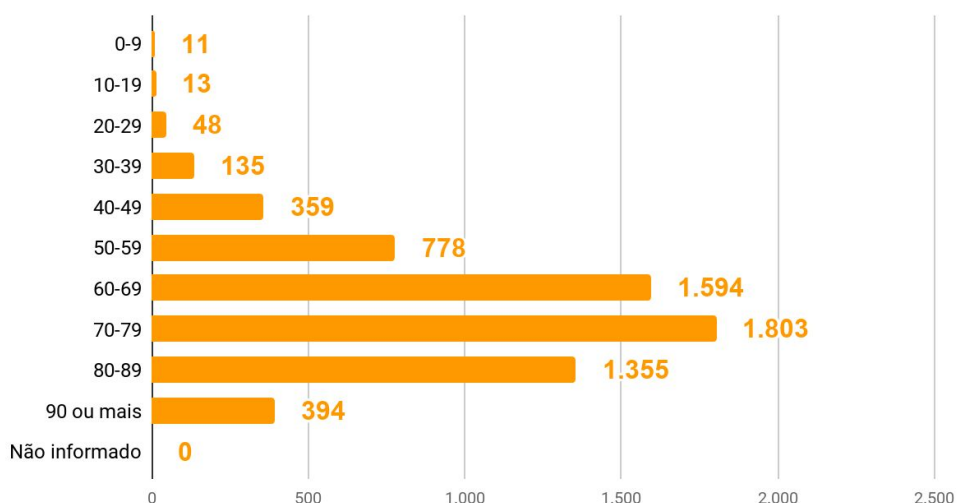
Casos por faixa etária



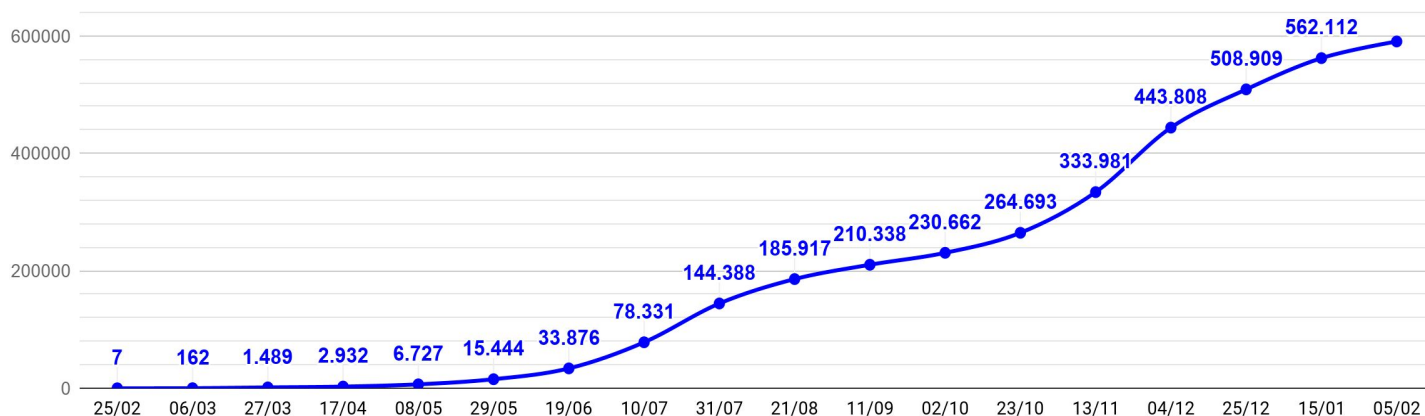
Óbitos por sexo



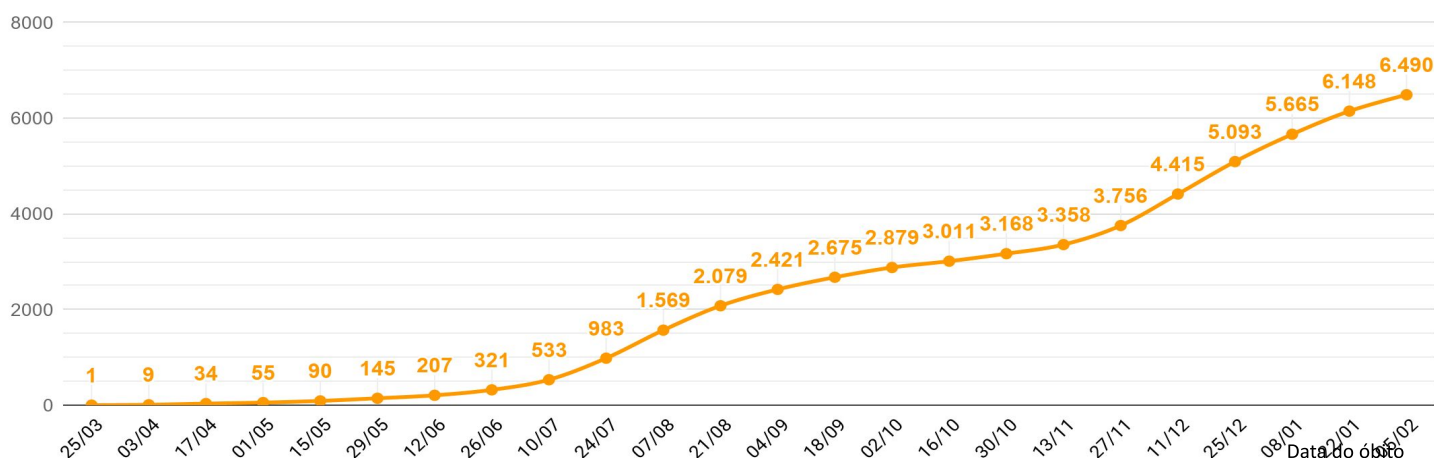
Óbitos por faixa etária



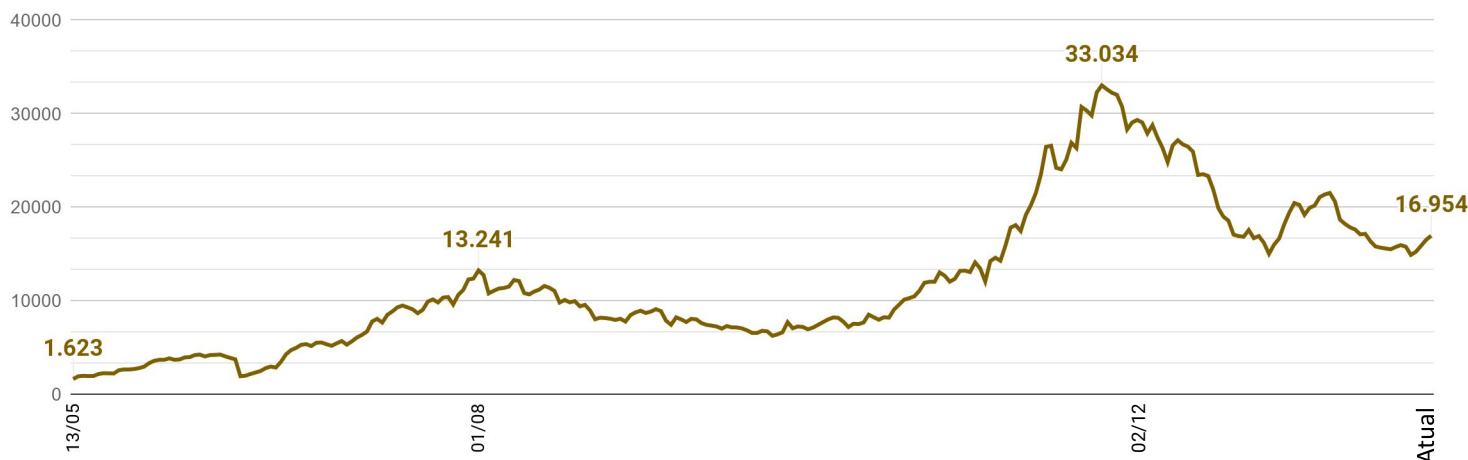
EVOLUÇÃO DO CASOS CONFIRMADOS (ACUMULADO)



EVOLUÇÃO DOS ÓBITOS (ACUMULADO)



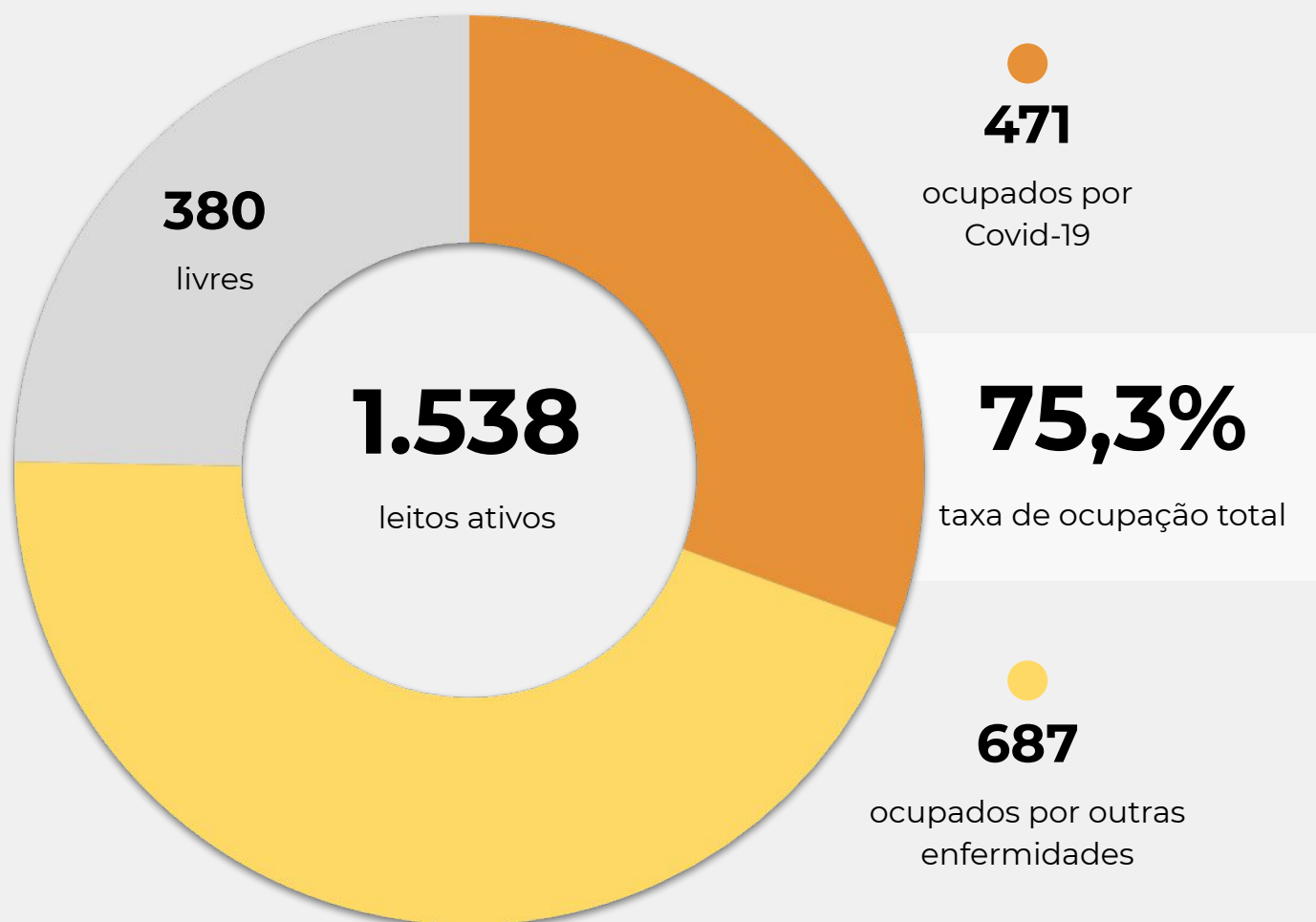
EVOLUÇÃO DOS CASOS ATIVOS



OCUPAÇÃO DE LEITOS DE UTI (SUS E REDE PRIVADA)

	SUS			REDE PRIVADA			TOTAL		
	Confirmados	Suspeitos	Total	Confirmados	Suspeitos	Total	Confirmados	Suspeitos	TOTAL
Internações em UTI	399	72	471	57	15	72	456	87	543
Ventilação mecânica	200	24	224	42	4	46	242	28	270

OCUPAÇÃO DE LEITOS DE UTI - SUS



TEMPO MÉDIO DE PERMANÊNCIA NA UTI (PACIENTES COM COVID-19): **14,1** dias

OCUPAÇÃO DE LEITOS DE UTI POR MACRORREGIÃO - SUS

SANTA CATARINA (TOTAL)



	TOTAL	ADULTO	PEDIÁTRICO	NEONATAL
Leitos ativos	1.538	1.238	110	190
Taxa de ocupação	75,3%	75,2%	54,5%	87,9%
Ocupados por Covid-19	471 30,6%	468 37,8%	3 2,7%	0 0,0%
Outras enfermidades	687 44,7%	463 37,4%	57 51,8%	167 87,9%
Livres	380 24,7%	307 24,8%	50 45,5%	23 12,1%

GRANDE FLORIANÓPOLIS



	TOTAL	ADULTO	PEDIÁTRICO	NEONATAL
Leitos ativos	256	201	20	35
Taxa de ocupação	79,7%	82,1%	40,0%	88,6%
Ocupados por Covid-19	79 30,9%	77 38,3%	2 10,0%	0 0,0%
Outras enfermidades	125 48,8%	88 43,8%	6 30,0%	31 88,6%
Livres	52 20,3%	36 17,9%	12 60,0%	4 11,4%

OCUPAÇÃO DE LEITOS DE UTI POR MACRORREGIÃO - SUS

FOZ DO RIO ITAJAÍ



TOTAL

ADULTO

PEDIÁTRICO

NEONATAL

Leitos ativos

166

137

13

16

Taxa de ocupação

67,5%

66,4%

53,8%

87,5%

Ocupados por Covid-19

57

34,3%

56

40,9%

1

7,7%

0

0,0%

Outras enfermidades

55

33,1%

35

25,5%

6

46,2%

14

87,5%

Livres

54

32,5%

46

33,6%

6

46,2%

2

12,5%

GRANDE OESTE



TOTAL

ADULTO

PEDIÁTRICO

NEONATAL

Leitos ativos

136

111

7

18

Taxa de ocupação

96,3%

97,3%

71,4%

100,0%

Ocupados por Covid-19

66

48,5%

66

59,5%

0

0,0%

0

0,0%

Outras enfermidades

65

47,8%

42

37,8%

5

71,4%

18

100,0%

Livres

5

3,7%

3

2,7%

2

28,6%

0

0,0%

OCUPAÇÃO DE LEITOS DE UTI POR MACRORREGIÃO - SUS

MEIO OESTE E SERRA CATARINENSE



	TOTAL		ADULTO		PEDIÁTRICO		NEONATAL	
Leitos ativos	206		158		17		31	
Taxa de ocupação	80,1%		81,6%		52,9%		87,1%	
Ocupados por Covid-19	72	35,0%	72	45,6%	0	0,0%	0	0,0%
Outras enfermidades	93	45,1%	57	36,1%	9	52,9%	27	87,1%
Livres	41	19,9%	29	18,4%	8	47,1%	4	12,9%

PLANALTO NORTE E NORDESTE



	TOTAL		ADULTO		PEDIÁTRICO		NEONATAL	
Leitos ativos	318		245		21		52	
Taxa de ocupação	88,7%		91,8%		57,1%		86,5%	
Ocupados por Covid-19	109	34,3%	109	44,5%	0	0,0%	0	0,0%
Outras enfermidades	173	54,4%	116	47,3%	12	57,1%	45	86,5%
Livres	36	11,3%	20	8,2%	9	42,9%	7	13,5%

OCUPAÇÃO DE LEITOS DE UTI POR MACRORREGIÃO - SUS

SUL



	TOTAL	ADULTO	PEDIÁTRICO	NEONATAL
Leitos ativos	204	168	11	25
Taxa de ocupação	48,5%	45,8%	27,3%	76,0%
Ocupados por Covid-19	22 10,8%	22 13,1%	0 0,0%	0 0,0%
Outras enfermidades	77 37,7%	55 32,7%	3 27,3%	19 76,0%
Livres	105 51,5%	91 54,2%	8 72,7%	6 24,0%

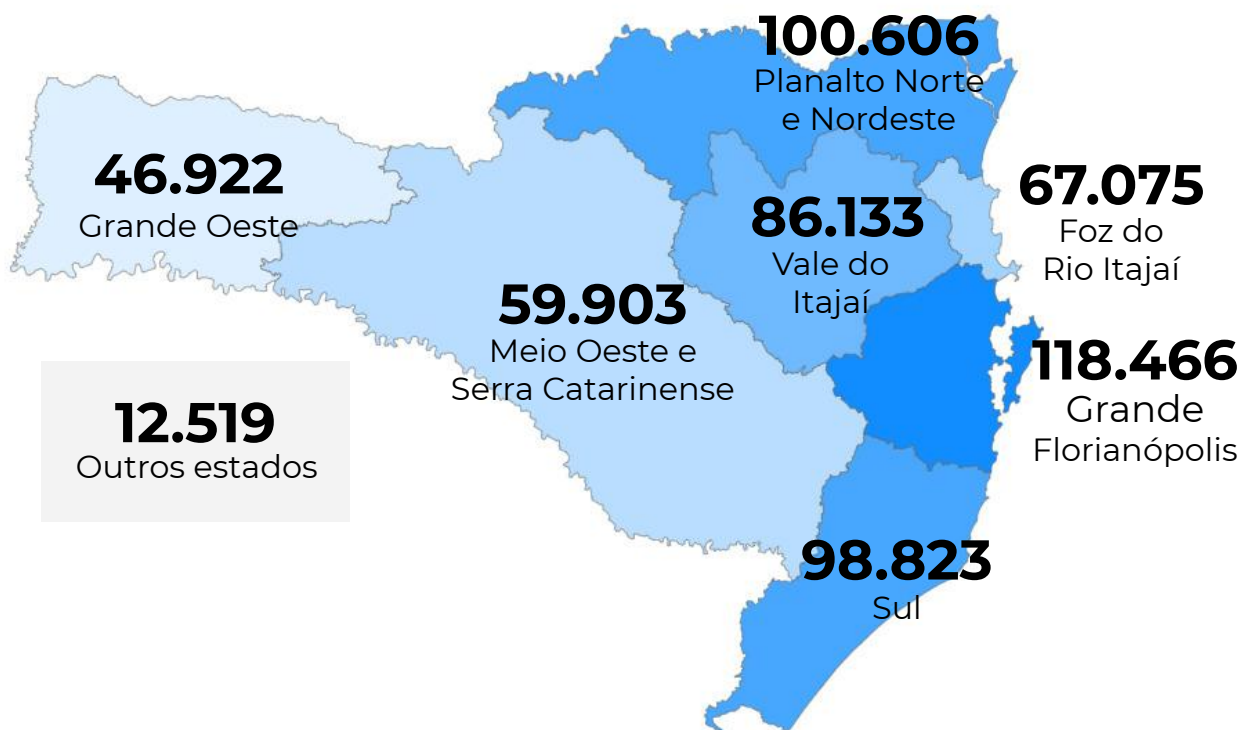
VALE DO ITAJAÍ



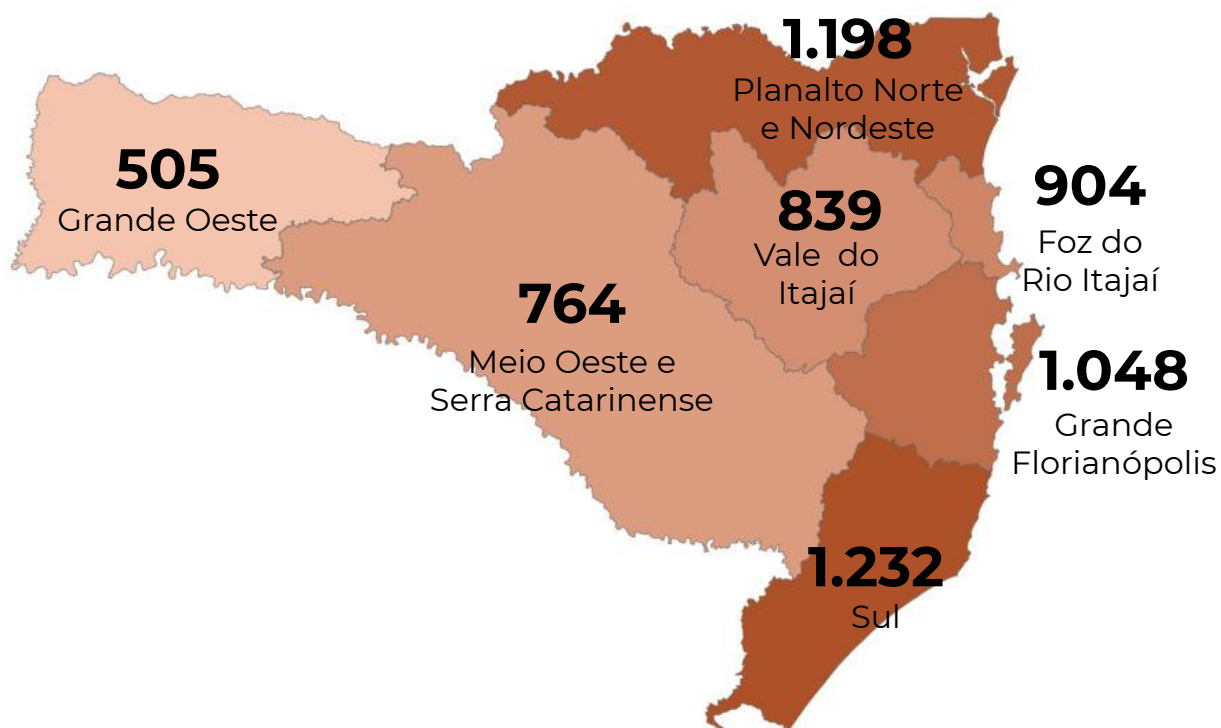
	TOTAL	ADULTO	PEDIÁTRICO	NEONATAL
Leitos ativos	252	218	21	13
Taxa de ocupação	65,5%	62,4%	76,2%	100,0%
Ocupados por Covid-19	66 26,2%	66 30,3%	0 0,0%	0 0,0%
Outras enfermidades	99 39,3%	70 32,1%	16 76,2%	13 100,0%
Livres	87 34,5%	82 37,6%	5 23,8%	0 0,0%

17 de janeiro de 2021

CASOS CONFIRMADOS POR MACRORREGIÃO DE SAÚDE



ÓBITOS POR MACRORREGIÃO DE SAÚDE



CORONAVÍRUS

Boletim Epidemiológico

17 de janeiro de 2021

CASOS, ÓBITOS, RECUPERADOS E ATIVOS POR MUNICÍPIO E MACRORREGIÃO

GRANDE FLORIANÓPOLIS	118466	1048	114255	3163
- Águas Mornas	505	3	494	8
- Alfredo Wagner	539	1	538	0
- Angelina	258		258	0
- Anitápolis	191		188	3
- Antônio Carlos	880	14	843	23
- Biguaçu	6789	72	6567	150
- Canelinha	915	12	876	27
- Florianópolis	51729	421	49364	1944
- Garopaba	1806	10	1737	59
- Governador Celso Ramos	1518	9	1466	43
- Leoberto Leal	102		97	5
- Major Gercino	210	4	196	10
- Nova Trento	1278	5	1261	12
- Palhoça	17376	119	16774	483
- Paulo Lopes	756	7	738	11
- Rancho Queimado	232	3	215	14
- Santo Amaro da Imperatriz	2307	33	2223	51
- São Bonifácio	304	2	298	4
- São João Batista	3023	44	2947	32
- São José	22958	233	22502	223
- São Pedro de Alcântara	533	4	527	2
- Tijucas	4257	52	4146	59

VALE DO ITAJAÍ	86133	839	82785	2509
- Agrolândia	511	6	470	35
- Agronômica	267	7	253	7
- Apiúna	481	11	459	11
- Ascurra	631	3	613	15
- Atalanta	105		100	5
- Aurora	283	6	245	32
- Benedito Novo	553	5	512	36
- Blumenau	31233	302	29838	1093
- Botuverá	582	3	565	14
- Braço do Trombudo	314	3	306	5
- Brusque	16183	123	15757	303
- Chapadão do Lageado	109	1	108	0
- Dona Emma	254	1	248	5
- Doutor Pedrinho	171	3	168	0

- Gaspar	5138	78	5031	29
- Guabiruba	1726	18	1693	15
- Ibirama	1018	21	969	28
- Imbuia	308	4	299	5
- Indaial	5144	44	4943	157
- Ituporanga	1430	17	1376	37
- José Boiteux	486	5	471	10
- Laurentino	642	1	630	11
- Lontras	543	4	524	15
- Mirim Doce	115	3	106	6
- Petrolândia	201	3	170	28
- Pomerode	2897	23	2710	164
- Pouso Redondo	929	16	887	26
- Presidente Getúlio	1075	14	1020	41
- Presidente Nereu	66	2	64	0
- Rio do Campo	245	2	223	20
- Rio do Oeste	413	3	392	18
- Rio do Sul	4399	35	4183	181
- Rio dos Cedros	284	9	261	14
- Rodeio	822	8	812	2
- Salete	509	5	478	26
- Santa Terezinha	112	1	111	0
- Taió	1184	10	1122	52
- Timbó	3630	26	3566	38
- Trombudo Central	576	7	550	19
- Vidal Ramos	203	3	200	0
- Vitor Meireles	213	2	207	4
- Witmarsum	148	1	145	2

FOZ DO RIO ITAJAÍ	67075	904	64730	1441
- Balneário Camboriú	17177	184	16510	483
- Balneário Piçarras	2676	21	2617	38
- Bombinhas	2586	25	2491	70
- Camboriú	7888	89	7609	190
- Ilhota	1195	9	1162	24
- Itajaí	16464	319	15841	304
- Itapema	7802	114	7564	124
- Luiz Alves	1229	5	1173	51
- Navegantes	5148	80	4996	72

CORONAVÍRUS

Boletim Epidemiológico

17 de janeiro de 2021

CASOS, ÓBITOS, RECUPERADOS E ATIVOS POR MUNICÍPIO E MACRORREGIÃO

- Penha	2950	44	2836	70
- Porto Belo	1960	14	1931	15

PL. NORTE E NORDESTE	100606	1198	95975	3433
- Araquari	1771	26	1697	48
- Balneário Barra do Sul	923	17	886	20
- Barra Velha	2291	40	2184	67
- Bela Vista do Toldo	36	1	35	0
- Campo Alegre	578	21	535	22
- Canoinhas	2556	35	2409	112
- Corupá	1084	14	1060	10
- Garuva	1121	17	1041	63
- Guaramirim	4239	33	4163	43
- Irineópolis	138	1	135	2
- Itaiópolis	1149	16	1097	36
- Itapoá	1196	29	1136	31
- Jaraguá do Sul	10964	116	10483	365
- Joinville	55261	637	52561	2063
- Mafra	2428	19	2295	114
- Major Vieira	142	3	136	3
- Massaranduba	1359	10	1341	8
- Monte Castelo	115	3	110	2
- Papanduva	307	11	292	4
- Porto União	889	13	812	64
- Rio Negrinho	1748	6	1680	62
- São Bento do Sul	3026	42	2912	72
- São Francisco do Sul	4036	56	3878	102
- São João do Itaperiú	421	5	412	4
- Schroeder	1801	8	1731	62
- Três Barras	1027	19	954	54

SUL	98823	1232	96004	1587
- Araranguá	6113	98	5897	118
- Armazém	822	7	805	10
- Balneário Arroio do Silva	1166	19	1122	25
- Balneário Gaivota	776	11	754	11
- Balneário Rincão	907	22	869	16
- Braço do Norte	4894	40	4755	99
- Capivari de Baixo	2624	31	2547	46

- Cocal do Sul	1825	27	1768	30
- Criciúma	21280	252	20701	327
- Ermo	224	2	222	0
- Forquilha	2345	22	2290	33
- Grão-Pará	704	5	692	7
- Gravatal	1399	17	1357	25
- Içara	4160	46	4068	46
- Imaruí	806	6	789	11
- Imbituba	3984	33	3861	90
- Jacinto Machado	758	13	734	11
- Jaguaruna	2050	28	2013	9
- Laguna	3013	50	2904	59
- Lauro Müller	1432	22	1390	20
- Maracajá	669	9	655	5
- Meleiro	719	13	700	6
- Morro da Fumaça	2244	25	2192	27
- Morro Grande	280		279	1
- Nova Veneza	1612	12	1580	20
- Orleans	2877	30	2802	45
- Passo de Torres	552	6	533	13
- Pedras Grandes	257	9	242	6
- Pescaria Brava	1043	11	1022	10
- Praia Grande	608	6	565	37
- Rio Fortuna	371	4	367	0
- Sangão	1240	6	1217	17
- Santa Rosa de Lima	182	3	174	5
- Santa Rosa do Sul	759	12	736	11
- São João do Sul	630	6	587	37
- São Ludgero	1530	9	1483	38
- São Martinho	461	2	448	11
- Siderópolis	813	21	783	9
- Sombrio	2073	27	2007	39
- Timbé do Sul	478	10	468	0
- Treviso	479	4	472	3
- Treze de Maio	801	4	787	10
- Tubarão	13153	209	12752	192
- Turvo	1298	9	1280	9
- Urussanga	2412	34	2335	43

CORONAVÍRUS

Boletim Epidemiológico

17 de janeiro de 2021

CASOS, ÓBITOS, RECUPERADOS E ATIVOS POR MUNICÍPIO E MACRORREGIÃO

MEIO OESTE E SERRA	59903	764	56868	2271
- Abdon Batista	181	1	164	16
- Água Doce	350	3	307	40
- Alto Bela Vista	58	1	48	9
- Anita Garibaldi	612	3	584	25
- Arabutã	183	2	173	8
- Arroio Trinta	268	3	255	10
- Bocaina do Sul	287	3	280	4
- Bom Jardim da Serra	483	2	478	3
- Bom Retiro	337	8	318	11
- Brunópolis	73		68	5
- Caçador	2628	77	2498	53
- Calmon	16	2	14	0
- Campo Belo do Sul	389	8	375	6
- Campos Novos	2441	23	2334	84
- Capão Alto	87	2	78	7
- Capinzal	2691	14	2604	73
- Catanduvas	778	7	712	59
- Celso Ramos	203	2	199	2
- Cerro Negro	60	2	55	3
- Concórdia	6802	57	6487	258
- Correia Pinto	806	25	766	15
- Curitibanos	1682	35	1613	34
- Erval Velho	374	7	352	15
- Fraiburgo	1661	23	1574	64
- Frei Rogério	159	4	152	3
- Herval d'Oeste	2079	20	1989	70
- Ibiam	95		92	3
- Ibicaré	147	1	140	6
- Iomerê	80	1	70	9
- Ipira	161	1	152	8
- Ipumirim	294	1	283	10
- Irani	532	2	500	30
- Itá	346	2	317	27
- Jaborá	365	4	356	5
- Joaçaba	2919	19	2724	176
- Lacerdópolis	213	3	173	37
- Lages	12524	210	11789	525
- Lebon Régis	135	11	120	4

- Lindóia do Sul	471	3	454	14
- Luzerna	515	3	479	33
- Macieira	65	1	58	6
- Matos Costa	86	1	85	0
- Monte Carlo	424	9	403	12
- Otacílio Costa	1823	13	1768	42
- Ouro	734	6	715	13
- Painel	91	2	89	0
- Palmeira	125		124	1
- Peritiba	182	1	170	11
- Pinheiro Preto	130	1	120	9
- Piratuba	307	3	293	11
- Ponte Alta	275	6	263	6
- Ponte Alta do Norte	169	2	167	0
- Presidente Castello Branco	375	3	362	10
- Rio das Antas	162	4	152	6
- Rio Rufino	120	3	112	5
- Salto Veloso	216	5	189	22
- Santa Cecília	746	14	722	10
- São Cristóvão do Sul	110	4	104	2
- São Joaquim	954	14	917	23
- São José do Cerrito	320	4	312	4
- Seara	1070	7	1012	51
- Tangará	522	5	506	11
- Timbó Grande	330	3	324	3
- Treze Tílias	406	3	376	27
- Urubici	454	7	430	17
- Urupema	39		37	2
- Vargem	147	2	145	0
- Vargem Bonita	390	5	355	30
- Videira	3996	35	3811	150
- Xavantina	213	2	202	9
- Zortéa	437	4	419	14

GRANDE OESTE	46922	505	44157	2260
- Abelardo Luz	784	19	755	10
- Águas de Chapecó	141	1	132	8
- Águas Frias	213		195	18
- Anchieta	204	4	178	22

CORONAVÍRUS

Boletim Epidemiológico

17 de janeiro de 2021

CASOS, ÓBITOS, RECUPERADOS E ATIVOS POR MUNICÍPIO E MACRORREGIÃO

- Arvoredo	114	1	112	1	- Novo Horizonte	73		73	0
- Bandeirante	78	1	73	4	- Ouro Verde	187	8	156	23
- Barra Bonita	51		51	0	- Paial	75		73	2
- Belmonte	79	2	72	5	- Palma Sola	407	5	368	34
- Bom Jesus	176	3	160	13	- Palmitos	672	12	640	20
- Bom Jesus do Oeste	79	1	75	3	- Paraíso	35	3	30	2
- Caibi	215	2	204	9	- Passos Maia	172	1	162	9
- Campo Erê	537	4	524	9	- Pinhalzinho	1385	6	1345	34
- Caxambu do Sul	198	1	183	14	- Planalto Alegre	136	4	131	1
- Chapecó	16450	142	15325	983	- Ponte Serrada	477	15	435	27
- Cordilheira Alta	213	3	192	18	- Princesa	53		52	1
- Coronel Freitas	675	5	630	40	- Quilombo	581	11	532	38
- Coronel Martins	49		45	4	- Riqueza	191	3	175	13
- Cunha Porã	323	5	306	12	- Romelândia	134	1	132	1
- Cunhataí	25		24	1	- Saltinho	88		86	2
- Descanso	364	5	318	41	- Santa Helena	50	1	48	1
- Dionísio Cerqueira	272	9	245	18	- Santa Terezinha do Progresso	126	1	124	1
- Entre Rios	428	5	418	5	- Santiago do Sul	91	2	89	0
- Faxinal dos Guedes	712	7	656	49	- São Bernardino	153		145	8
- Flor do Sertão	31		30	1	- São Carlos	259	4	241	14
- Formosa do Sul	186	3	179	4	- São Domingos	524	2	504	18
- Galvão	94		86	8	- São João do Oeste	254	6	248	0
- Guaraciaba	574	2	549	23	- São José do Cedro	434	4	413	17
- Guarujá do Sul	75	2	72	1	- São Lourenço do Oeste	500	14	477	9
- Guatambu	312	2	297	13	- São Miguel da Boa Vista	157	1	153	3
- Iporã do Oeste	218	4	195	19	- São Miguel do Oeste	2579	19	2435	125
- Ipuaçú	587	4	574	9	- Saudades	459		437	22
- Iraceminha	206	1	195	10	- Serra Alta	121	2	114	5
- Irati	116	3	111	2	- Sul Brasil	186	2	182	2
- Itapiranga	635	7	606	22	- Tigrinhos	165		163	2
- Jardinópolis	221	3	215	3	- Tunápolis	691	4	674	13
- Jupiá	96	2	94	0	- União do Oeste	106	2	99	5
- Lajeado Grande	77	1	64	12	- Vargeão	137	3	130	4
- Maravilha	1824	24	1744	56	- Xanxerê	4731	46	4518	167
- Marema	83	1	76	6	- Xaxim	1919	36	1783	100
- Modelo	146	3	140	3					
- Mondai	296		265	31	- Outros estados	12519		12229	290
- Nova Erechim	279	5	264	10	- Outros países	2		2	0
- Nova Itaberaba	178		161	17	- Não informado				0

COMPARATIVO ENTRE UNIDADES DA FEDERAÇÃO

MORTALIDADE POR MILHÃO DE HABITANTES

MA	670,2
BA	689,5
MG	732,2
AL	833,0
TO	891,4
PA	894,5
PR	896,3
SC	902,5
PI	944,6
RN	946,7
RS	956,4
AC	1.000,1
PB	1.022,9
MS	1.069,5
GO	1.087,6
PE	1.091,3
CE	1.155,9
SP	1.175,9
SE	1.222,0
AP	1.265,2
RO	1.302,0
RR	1.452,7
MT	1.478,6
ES	1.480,3
DF	1.522,6
RJ	1.758,1
AM	2.103,0

TAXA DE LETALIDADE

SC	1,10%
RR	1,17%
TO	1,35%
AP	1,37%
DF	1,64%
BA	1,71%
AC	1,77%
RO	1,80%
MS	1,82%
PR	1,82%
PI	1,92%
RS	1,95%
ES	1,99%
SE	2,01%
MG	2,05%
PB	2,10%
GO	2,14%
MA	2,27%
PA	2,30%
MT	2,33%
AL	2,33%
RN	2,33%
CE	2,79%
SP	2,97%
AM	3,15%
PE	3,91%
RJ	5,70%

NOTAS EXPLICATIVAS

1 - O número de pacientes recuperados considera aqueles que tenham recebido alta hospitalar e tenham decorridos 14 dias do início dos sintomas sem evolução a óbito. Limitações: por forma de concepção dos sistemas de informação, os casos são registrados de forma única, portanto, pessoas que foram internadas após a inclusão no sistema de informação, ou tenham registrados mais de um evento de internação e alta, ou não estão encerrados no SIVEP-Gripe podem não ser considerados como casos recuperados.

2 - Eventual diferença entre o total de casos confirmados ou óbitos por sexo e o total geral diz respeito a situações em que o sexo não foi informado pelo notificador.

3 - No dia 24/07/2020, a divulgação da taxa de leitos passou a ser realizada a partir dos dados compilados pelo sistema SES Leitos. Na data deste boletim, há um total de 1.589 leitos cadastrados e 51 leitos que ainda não estão inseridos no sistema. A SES aguarda as informações por partes das unidades hospitalares.

FONTES

SANTA CATARINA. Centro de Informática e Automação do Estado de Santa Catarina - CIASC. Plataforma BoaVista, com dados da Diretoria de Vigilância Epidemiológica vinculada à Superintendência de Vigilância em Saúde da Secretaria de Estado da Saúde. Acesso em: 05 fev. 2021, 15h00.

SANTA CATARINA. Secretaria de Estado da Saúde, Superintendência de Serviços Especializados e Regulação. Acesso em: 05 fev. 2021, 12h00;

BRASIL. Ministério da Saúde. Painel Coronavírus. Disponível em: <https://covid.saude.gov.br/>. Acesso em: 05 fev. 2021, 14h05.

BRASIL. Plataforma In Loco, com dados do Mapa Brasileiro da Covid-19. Acesso em: 05 fev. 2021, 16h00.

Links úteis

www.coronavirus.sc.gov.br

Boletins epidemiológicos

Guia de convívio responsável

Tira dúvidas

Triagem online

Portal da Transparência

***Clique e conecte-se
ao Governo de SC***



www.coronavirus.sc.gov.br

GOVERNO DE
SANTA CATARINA

