

# ***CORONAVÍRUS***

## **Boletim Epidemiológico**

30 de janeiro de 2021

# CORONAVÍRUS

## Boletim Epidemiológico

30 de janeiro de 2021

### DADOS GERAIS

**575.616**  
casos confirmados  
**+2512**

**80.340**  
casos por milhão de habitantes  
**+351**

**553.342**  
pacientes recuperados  
**+2278**

**15.949**  
casos ativos  
**+207**

**6.325**  
óbitos  
**+27**

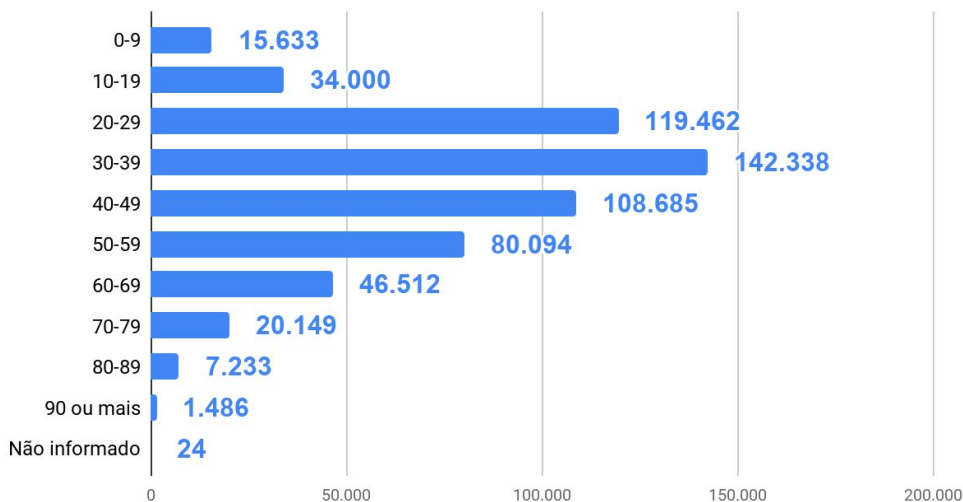
**883**  
óbitos por milhão de habitantes  
**+4**

**1,10%**  
taxa de letalidade  
**=**

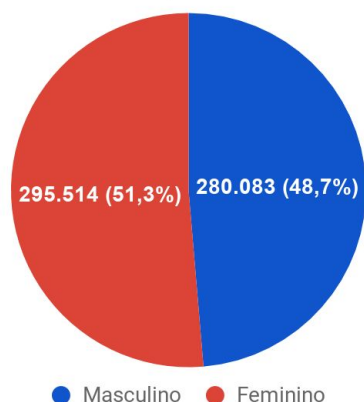
**36,4%**  
índice de distanciamento social (29/01)

**TESTES** PCR: **771.461** Rápidos: **666.746** Clínco-epidemiológico: **7.342** Em análise (Lacen): **5.297**

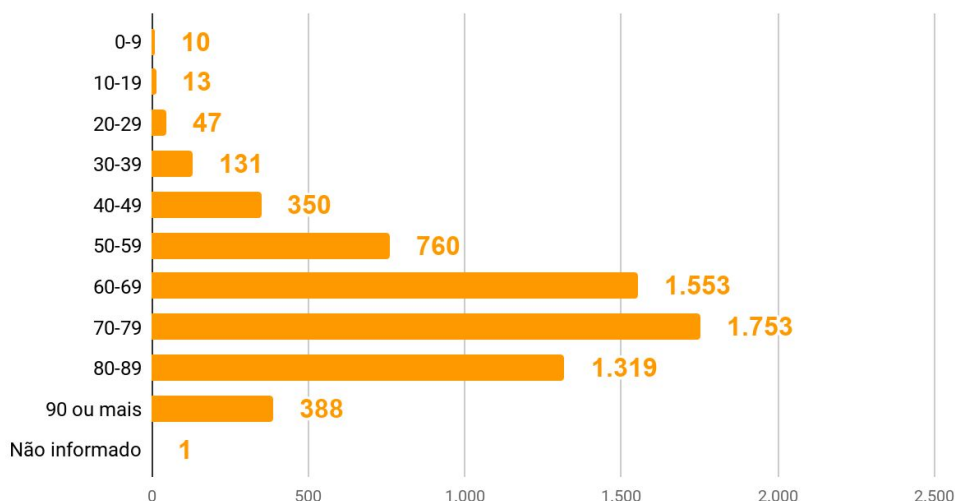
### Casos por faixa etária



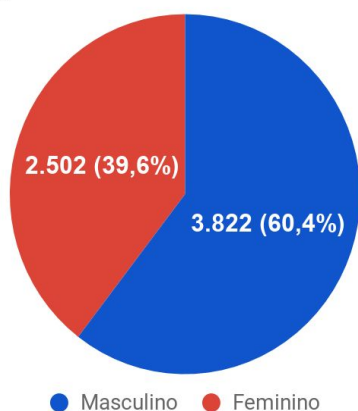
### Casos confirmados por sexo



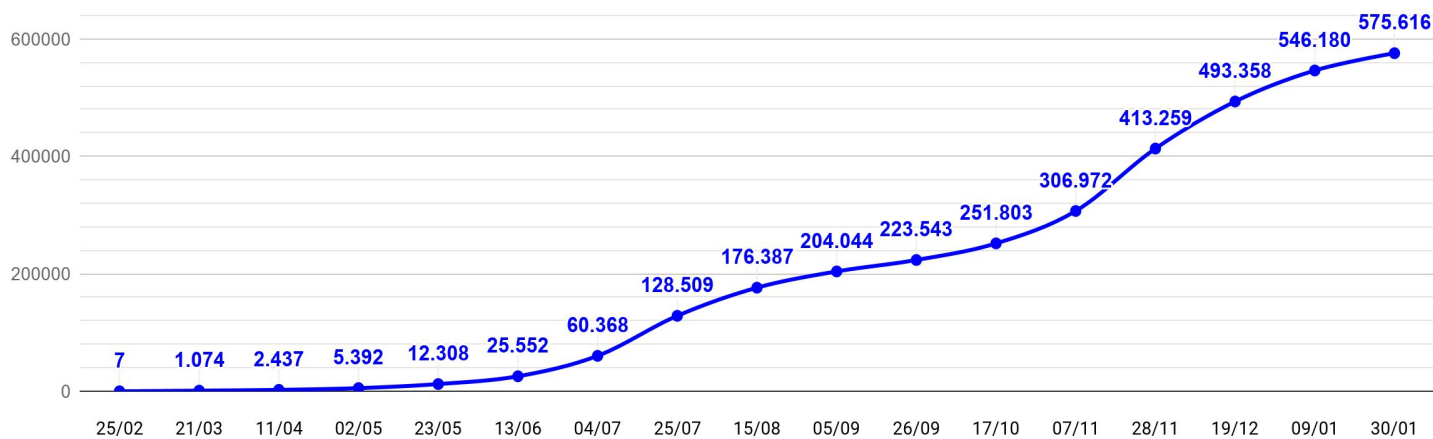
### Óbitos por faixa etária



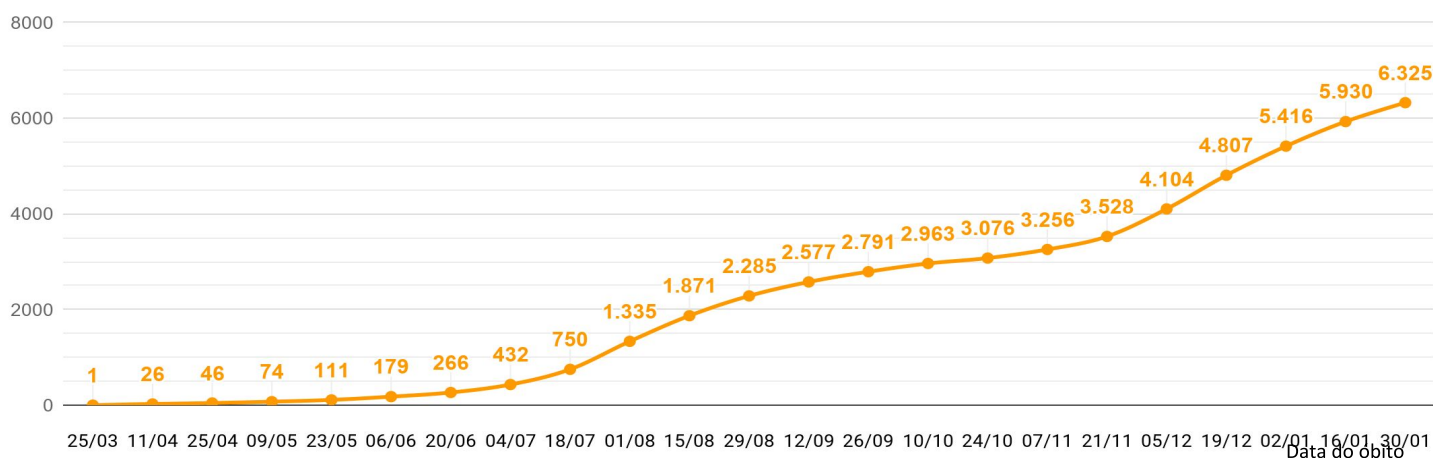
### Óbitos por sexo



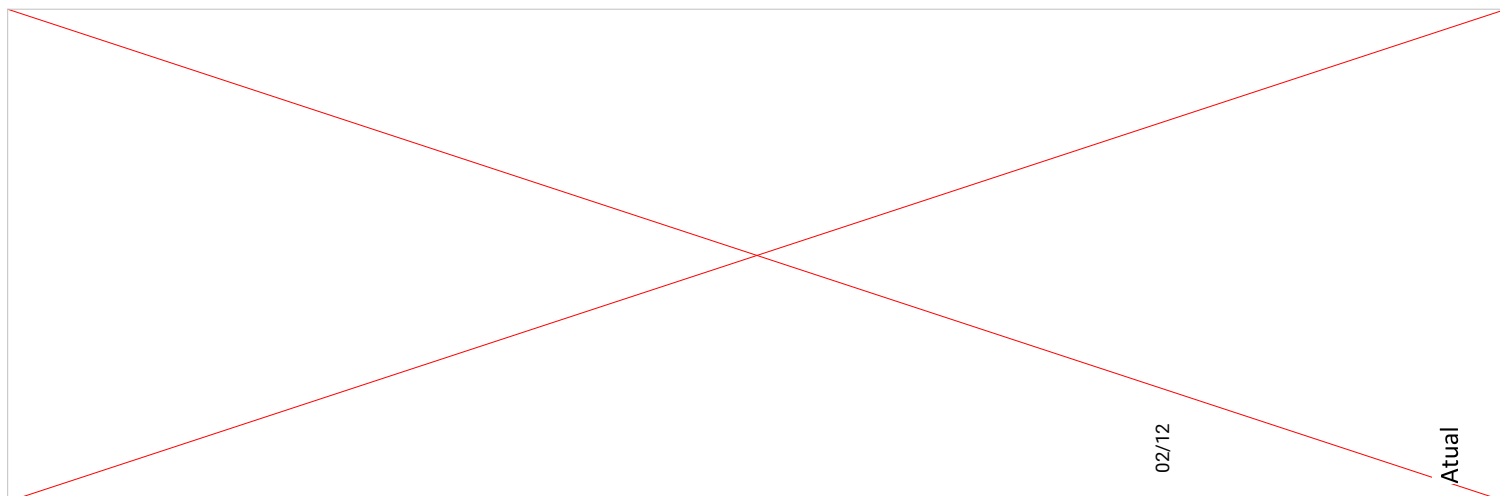
### EVOLUÇÃO DO CASOS CONFIRMADOS (ACUMULADO)



### EVOLUÇÃO DOS ÓBITOS (ACUMULADO)



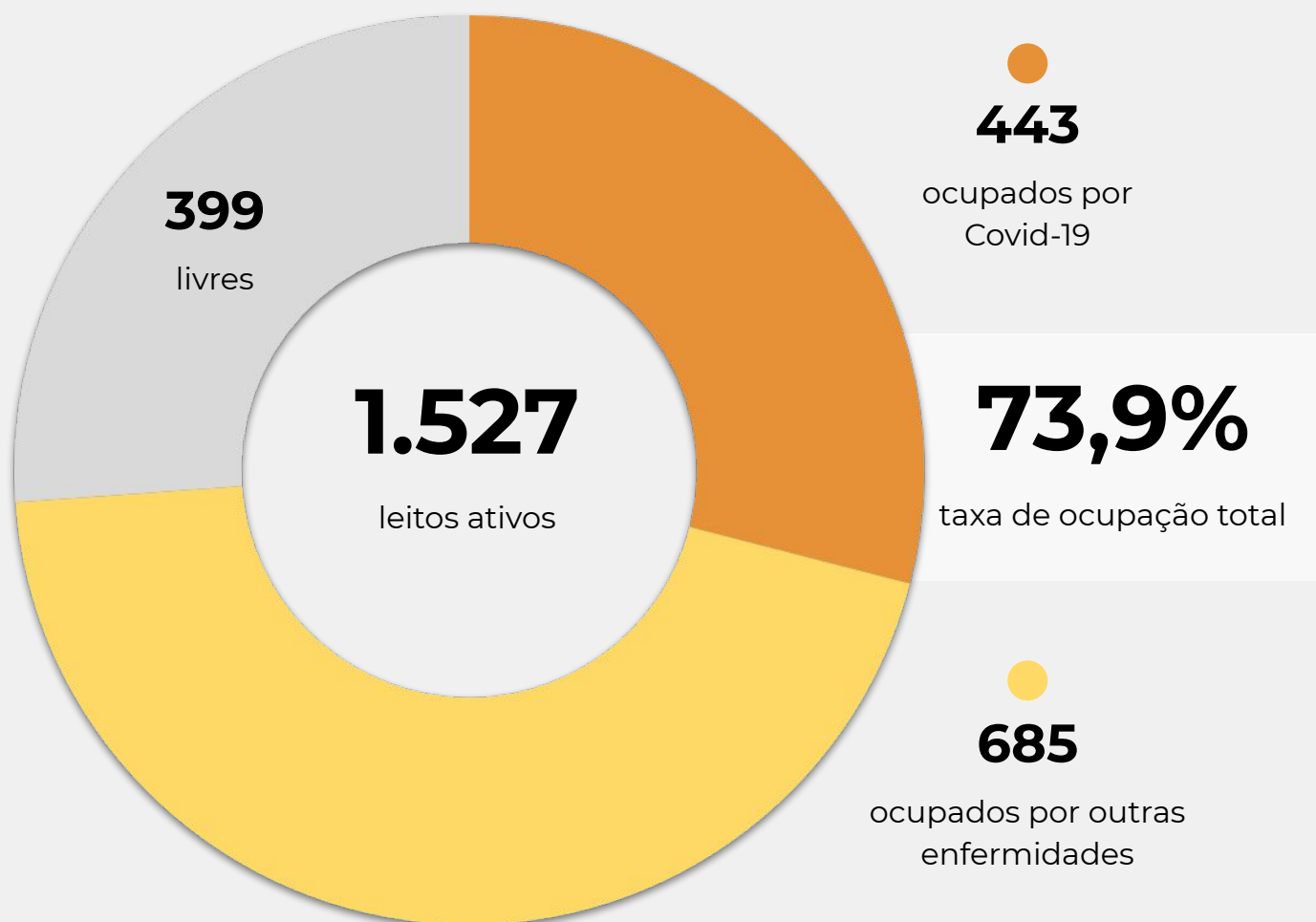
### EVOLUÇÃO DOS CASOS ATIVOS



### OCUPAÇÃO DE LEITOS DE UTI (SUS E REDE PRIVADA)

	SUS			REDE PRIVADA			TOTAL		
	Confirmados	Suspeitos	Total	Confirmados	Suspeitos	Total	Confirmados	Suspeitos	TOTAL
Internações em UTI	375	68	<b>443</b>	58	9	<b>67</b>	433	77	<b>510</b>
Ventilação mecânica	193	15	<b>208</b>	31	2	<b>33</b>	224	17	<b>241</b>

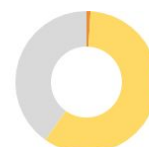
### OCUPAÇÃO DE LEITOS DE UTI - SUS



TEMPO MÉDIO DE PERMANÊNCIA NA UTI (PACIENTES COM COVID-19): **14,0** dias

### OCUPAÇÃO DE LEITOS DE UTI POR MACRORREGIÃO - SUS

#### SANTA CATARINA (TOTAL)



	TOTAL		ADULTO		PEDIÁTRICO		NEONATAL	
Leitos ativos	1.527		1.243		107		177	
Taxa de ocupação	73,9%		73,2%		59,8%		87,0%	
Ocupados por Covid-19	443	29,0%	442	35,6%	1	0,9%	0	0,0%
Outras enfermidades	685	44,9%	468	37,7%	63	58,9%	154	87,0%
Livres	399	26,1%	333	26,8%	43	40,2%	23	13,0%

#### GRANDE FLORIANÓPOLIS



	TOTAL		ADULTO		PEDIÁTRICO		NEONATAL	
Leitos ativos	267		213		20		34	
Taxa de ocupação	75,7%		75,6%		55,0%		88,2%	
Ocupados por Covid-19	71	26,6%	71	33,3%	0	0,0%	0	0,0%
Outras enfermidades	131	49,1%	90	42,3%	11	55,0%	30	88,2%
Livres	65	24,3%	52	24,4%	9	45,0%	4	11,8%

### OCUPAÇÃO DE LEITOS DE UTI POR MACRORREGIÃO - SUS

#### FOZ DO RIO ITAJAÍ



#### TOTAL

#### ADULTO

#### PEDIÁTRICO

#### NEONATAL

Leitos ativos

**165**

**136**

**13**

**16**

Taxa de ocupação

**63,0%**

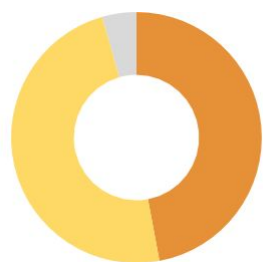
**61,0%**

**53,8%**

**87,5%**

	TOTAL		ADULTO		PEDIÁTRICO		NEONATAL	
Ocupados por Covid-19	<b>49</b>	29,7%	<b>49</b>	36,0%	<b>0</b>	0,0%	<b>0</b>	0,0%
Outras enfermidades	<b>55</b>	33,3%	<b>34</b>	25,0%	<b>7</b>	53,8%	<b>14</b>	87,5%
Livres	<b>61</b>	37,0%	<b>53</b>	39,0%	<b>6</b>	46,2%	<b>2</b>	12,5%

#### GRANDE OESTE



#### TOTAL

#### ADULTO

#### PEDIÁTRICO

#### NEONATAL

Leitos ativos

**136**

**111**

**7**

**18**

Taxa de ocupação

**95,6%**

**95,5%**

**100,0%**

**94,4%**

	TOTAL		ADULTO		PEDIÁTRICO		NEONATAL	
Ocupados por Covid-19	<b>64</b>	47,1%	<b>64</b>	57,7%	<b>0</b>	0,0%	<b>0</b>	0,0%
Outras enfermidades	<b>66</b>	48,5%	<b>42</b>	37,8%	<b>7</b>	100,0%	<b>17</b>	94,4%
Livres	<b>6</b>	4,4%	<b>5</b>	4,5%	<b>0</b>	0,0%	<b>1</b>	5,6%

### OCUPAÇÃO DE LEITOS DE UTI POR MACRORREGIÃO - SUS

#### MEIO OESTE E SERRA CATARINENSE



	TOTAL	ADULTO	PEDIÁTRICO	NEONATAL
Leitos ativos	<b>206</b>	<b>166</b>	<b>16</b>	<b>24</b>
Taxa de ocupação	<b>72,3%</b>	<b>71,7%</b>	<b>37,5%</b>	<b>100,0%</b>
Ocupados por Covid-19	<b>60</b> (29,1%)	<b>60</b> (36,1%)	<b>0</b> (0,0%)	<b>0</b> (0,0%)
Outras enfermidades	<b>89</b> (43,2%)	<b>59</b> (35,5%)	<b>6</b> (37,5%)	<b>24</b> (100,0%)
Livres	<b>57</b> (27,7%)	<b>47</b> (28,3%)	<b>10</b> (62,5%)	<b>0</b> (0,0%)

#### PLANALTO NORTE E NORDESTE



	TOTAL	ADULTO	PEDIÁTRICO	NEONATAL
Leitos ativos	<b>303</b>	<b>235</b>	<b>21</b>	<b>47</b>
Taxa de ocupação	<b>86,8%</b>	<b>89,8%</b>	<b>61,9%</b>	<b>83,0%</b>
Ocupados por Covid-19	<b>100</b> (33,0%)	<b>100</b> (42,6%)	<b>0</b> (0,0%)	<b>0</b> (0,0%)
Outras enfermidades	<b>163</b> (53,8%)	<b>111</b> (47,2%)	<b>13</b> (61,9%)	<b>39</b> (83,0%)
Livres	<b>40</b> (13,2%)	<b>24</b> (10,2%)	<b>8</b> (38,1%)	<b>8</b> (17,0%)

### OCUPAÇÃO DE LEITOS DE UTI POR MACRORREGIÃO - SUS

#### SUL



	TOTAL	ADULTO	PEDIÁTRICO	NEONATAL
Leitos ativos	<b>202</b>	<b>168</b>	<b>10</b>	<b>24</b>
Taxa de ocupação	<b>53,5%</b>	<b>51,8%</b>	<b>50,0%</b>	<b>66,7%</b>
Ocupados por Covid-19	<b>27</b> (13,4%)	<b>26</b> (15,5%)	<b>1</b> (10,0%)	<b>0</b> (0,0%)
Outras enfermidades	<b>81</b> (40,1%)	<b>61</b> (36,3%)	<b>4</b> (40,0%)	<b>16</b> (66,7%)
Livres	<b>94</b> (46,5%)	<b>81</b> (48,2%)	<b>5</b> (50,0%)	<b>8</b> (33,3%)

#### VALE DO ITAJAÍ

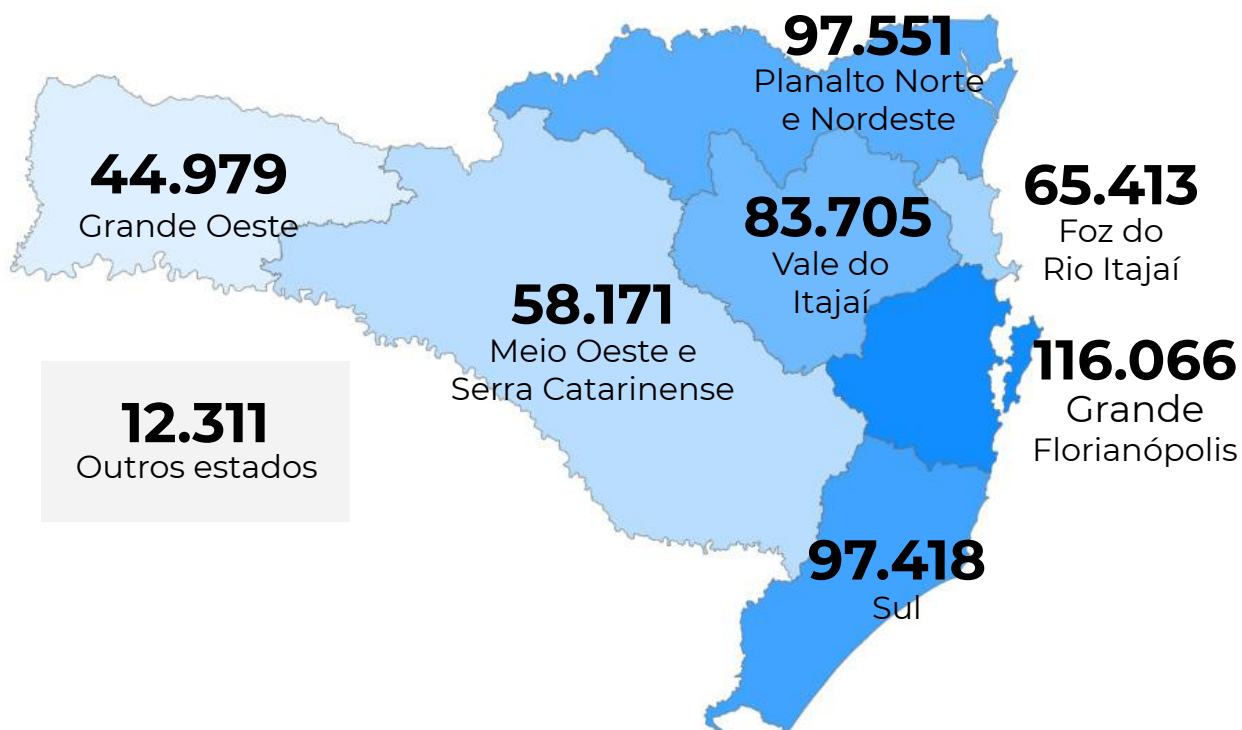


	TOTAL	ADULTO	PEDIÁTRICO	NEONATAL
Leitos ativos	<b>248</b>	<b>214</b>	<b>20</b>	<b>14</b>
Taxa de ocupação	<b>69,4%</b>	<b>66,8%</b>	<b>75,0%</b>	<b>100,0%</b>
Ocupados por Covid-19	<b>72</b> (29,0%)	<b>72</b> (33,6%)	<b>0</b> (0,0%)	<b>0</b> (0,0%)
Outras enfermidades	<b>100</b> (40,3%)	<b>71</b> (33,2%)	<b>15</b> (75,0%)	<b>14</b> (100,0%)
Livres	<b>76</b> (30,6%)	<b>71</b> (33,2%)	<b>5</b> (25,0%)	<b>0</b> (0,0%)

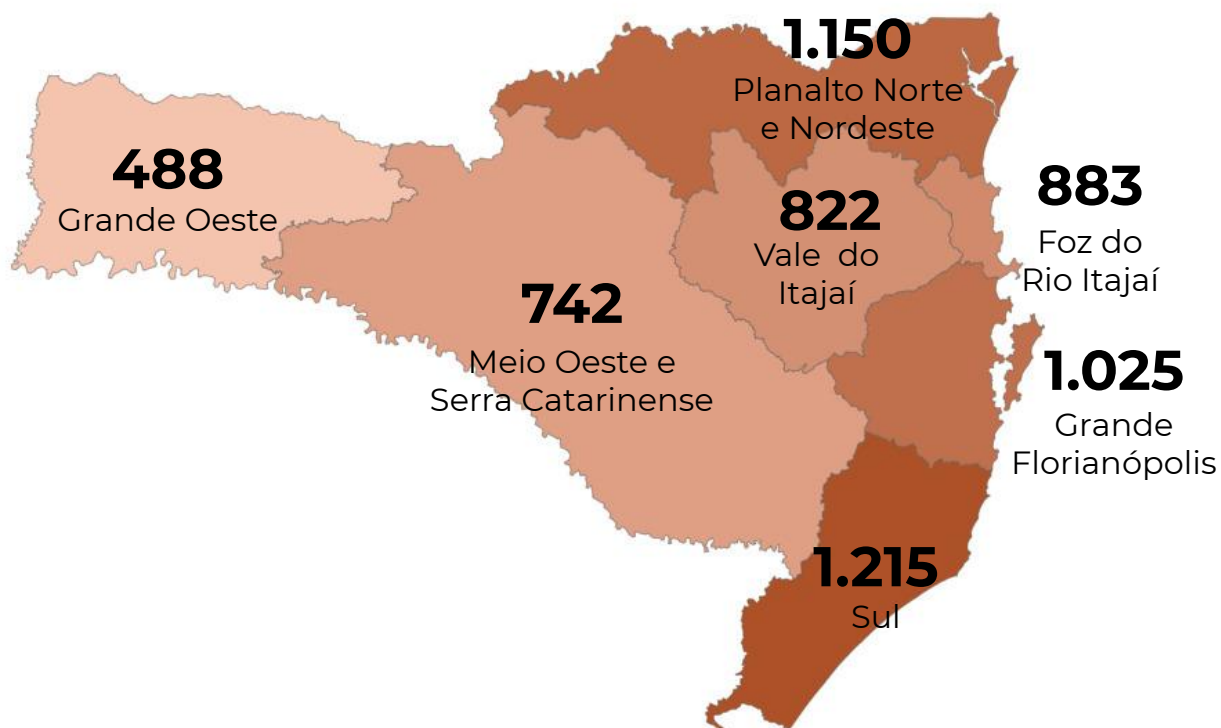


17 de janeiro de 2021

### CASOS CONFIRMADOS POR MACRORREGIÃO DE SAÚDE



### ÓBITOS POR MACRORREGIÃO DE SAÚDE



# CORONAVÍRUS

## Boletim Epidemiológico

17 de janeiro de 2021

### CASOS, ÓBITOS, RECUPERADOS E ATIVOS POR MUNICÍPIO E MACRORREGIÃO

<b>GRANDE FLORIANÓPOLIS</b>	<b>116066</b>	<b>1025</b>	<b>111874</b>	<b>3167</b>
- Águas Mornas	502	3	490	9
- Alfredo Wagner	539	1	538	0
- Angelina	258		254	4
- Anitápolis	188		187	1
- Antônio Carlos	860	14	825	21
- Biguaçu	6665	72	6429	164
- Canelinha	894	12	865	17
- Florianópolis	50409	410	48073	1926
- Garopaba	1763	10	1669	84
- Governador Celso Ramos	1491	9	1420	62
- Leoberto Leal	96		93	3
- Major Gercino	208	4	192	12
- Nova Trento	1266	5	1245	16
- Palhoça	16905	118	16350	437
- Paulo Lopes	740	7	721	12
- Rancho Queimado	220	3	210	7
- Santo Amaro da Imperatriz	2236	32	2147	57
- São Bonifácio	294	2	291	1
- São João Batista	2991	43	2922	26
- São José	22813	224	22355	234
- São Pedro de Alcântara	532	4	521	7
- Tijucas	4196	52	4077	67

<b>VALE DO ITAJAÍ</b>	<b>83705</b>	<b>822</b>	<b>80666</b>	<b>2217</b>
- Agrolândia	485	6	451	28
- Agronômica	263	6	252	5
- Apiúna	476	11	456	9
- Ascurra	622	3	599	20
- Atalanta	100		95	5
- Aurora	261	5	231	25
- Benedito Novo	526	5	489	32
- Blumenau	30399	297	29208	894
- Botuverá	571	3	555	13
- Braço do Trombudo	312	3	305	4
- Brusque	15610	121	15216	273
- Chapadão do Lageado	109	1	104	4
- Dona Emma	252	1	244	7
- Doutor Pedrinho	171	3	168	0

- Gaspar	5078	76	4960	42
- Guabiruba	1542	18	1509	15
- Ibirama	1007	21	948	38
- Imbuia	307	4	298	5
- Indaial	5023	43	4816	164
- Ituporanga	1394	17	1341	36
- José Boiteux	477	5	465	7
- Laurentino	637	1	625	11
- Lontras	535	4	516	15
- Mirim Doce	113	3	103	7
- Petrolândia	169	3	163	3
- Pomerode	2785	23	2649	113
- Pouso Redondo	912	15	867	30
- Presidente Getúlio	1059	14	1011	34
- Presidente Nereu	64	2	61	1
- Rio do Campo	237	2	208	27
- Rio do Oeste	403	3	390	10
- Rio do Sul	4268	33	4070	165
- Rio dos Cedros	272	9	251	12
- Rodeio	818	7	807	4
- Salete	488	4	459	25
- Santa Terezinha	111	1	110	0
- Taió	1135	10	1088	37
- Timbó	3594	26	3499	69
- Trombudo Central	565	7	549	9
- Vidal Ramos	203	3	196	4
- Vitor Meireles	205	2	196	7
- Witmarsum	147	1	138	8

<b>FOZ DO RIO ITAJAÍ</b>	<b>65413</b>	<b>883</b>	<b>63104</b>	<b>1426</b>
- Balneário Camboriú	16801	179	16122	500
- Balneário Piçarras	2635	21	2564	50
- Bombinhas	2515	24	2436	55
- Camboriú	7695	86	7435	174
- Ilhota	1176	9	1139	28
- Itajaí	16011	314	15407	290
- Itapema	7592	110	7352	130
- Luiz Alves	1194	4	1138	52
- Navegantes	5044	79	4893	72

# CORONAVÍRUS

## Boletim Epidemiológico

17 de janeiro de 2021

### CASOS, ÓBITOS, RECUPERADOS E ATIVOS POR MUNICÍPIO E MACRORREGIÃO

- Penha	2812	43	2709	60
- Porto Belo	1938	14	1909	15

<b>PL. NORTE E NORDESTE</b>	<b>97551</b>	<b>1150</b>	<b>92831</b>	<b>3570</b>
- Araquari	1739	24	1655	60
- Balneário Barra do Sul	916	18	860	38
- Barra Velha	2166	35	2047	84
- Bela Vista do Toldo	35	1	32	2
- Campo Alegre	564	21	524	19
- Canoinhas	2479	34	2304	141
- Corupá	1067	14	1011	42
- Garuva	1067	16	1020	31
- Guaramirim	4078	33	3994	51
- Irineópolis	136	1	125	10
- Itaiópolis	1101	15	1066	20
- Itapoá	1176	29	1113	34
- Jaraguá do Sul	10644	110	10107	427
- Joinville	53625	612	51064	1949
- Mafra	2328	20	2191	117
- Major Vieira	135	3	128	4
- Massaranduba	1341	10	1297	34
- Monte Castelo	115	3	107	5
- Papanduva	307	11	286	10
- Porto União	846	12	764	70
- Rio Negrinho	1689	6	1596	87
- São Bento do Sul	2928	40	2783	105
- São Francisco do Sul	3963	55	3799	109
- São João do Itaperiú	383	4	364	15
- Schroeder	1736	7	1680	49
- Três Barras	987	16	914	57

<b>SUL</b>	<b>97418</b>	<b>1215</b>	<b>94643</b>	<b>1560</b>
- Araranguá	5999	98	5820	81
- Armazém	813	6	797	10
- Balneário Arroio do Silva	1131	19	1092	20
- Balneário Gaivota	771	11	748	12
- Balneário Rincão	894	22	857	15
- Braço do Norte	4814	40	4682	92
- Capivari de Baixo	2596	31	2503	62

- Cocal do Sul	1813	26	1749	38
- Criciúma	21070	248	20503	319
- Ermo	221	2	219	0
- Forquilha	2313	21	2262	30
- Grão-Pará	700	5	686	9
- Gravatal	1377	17	1332	28
- Içara	4125	46	4027	52
- Imaruí	791	6	777	8
- Imbituba	3834	29	3716	89
- Jacinto Machado	749	13	720	16
- Jaguaruna	2049	27	2000	22
- Laguna	2967	50	2861	56
- Lauro Müller	1420	22	1382	16
- Maracajá	663	9	648	6
- Meleiro	714	13	696	5
- Morro da Fumaça	2201	25	2147	29
- Morro Grande	279		278	1
- Nova Veneza	1596	12	1573	11
- Orleans	2826	29	2756	41
- Passo de Torres	548	6	525	17
- Pedras Grandes	252	9	237	6
- Pescaria Brava	978	11	951	16
- Praia Grande	572	6	539	27
- Rio Fortuna	371	4	365	2
- Sangão	1234	6	1211	17
- Santa Rosa de Lima	178	3	170	5
- Santa Rosa do Sul	751	11	725	15
- São João do Sul	606	6	566	34
- São Ludgero	1497	8	1461	28
- São Martinho	453	2	441	10
- Siderópolis	803	21	774	8
- Sombrio	2052	27	1981	44
- Timbé do Sul	475	10	462	3
- Treviso	479	4	469	6
- Treze de Maio	797	4	786	7
- Tubarão	12976	207	12567	202
- Turvo	1291	9	1272	10
- Urussanga	2379	34	2310	35

# CORONAVÍRUS

## Boletim Epidemiológico

17 de janeiro de 2021

### CASOS, ÓBITOS, RECUPERADOS E ATIVOS POR MUNICÍPIO E MACRORREGIÃO

MEIO OESTE E SERRA	58171	742	55372	2057
- Abdon Batista	165	1	159	5
- Água Doce	322	3	296	23
- Alto Bela Vista	56	1	45	10
- Anita Garibaldi	597	3	572	22
- Arabutã	179	2	171	6
- Arroio Trinta	257	3	232	22
- Bocaina do Sul	285	3	277	5
- Bom Jardim da Serra	482	2	478	2
- Bom Retiro	333	7	310	16
- Brunópolis	68		66	2
- Caçador	2570	75	2419	76
- Calmon	16	2	12	2
- Campo Belo do Sul	386	8	372	6
- Campos Novos	2383	22	2283	78
- Capão Alto	83	2	78	3
- Capinzal	2617	13	2555	49
- Catanduvas	742	7	691	44
- Celso Ramos	202	2	196	4
- Cerro Negro	60	2	55	3
- Concórdia	6549	57	6181	311
- Correia Pinto	803	25	761	17
- Curitibanos	1628	34	1564	30
- Erval Velho	363	7	347	9
- Fraiburgo	1627	22	1552	53
- Frei Rogério	157	3	150	4
- Herval d'Oeste	2025	19	1951	55
- Ibiam	94		90	4
- Ibicaré	141	1	133	7
- Iomerê	71	1	68	2
- Ipira	155	1	149	5
- Ipumirim	286	1	280	5
- Irani	513	2	475	36
- Itá	325	2	310	13
- Jaborá	360	3	349	8
- Joaçaba	2806	19	2638	149
- Lacerdópolis	171	3	158	10
- Lages	12189	208	11551	430
- Lebon Régis	129	9	118	2

- Lindóia do Sul	461	3	437	21
- Luzerna	491	2	455	34
- Macieira	62	1	55	6
- Matos Costa	86	1	85	0
- Monte Carlo	403	9	387	7
- Otacílio Costa	1793	13	1757	23
- Ouro	723	6	706	11
- Paineira	91	2	88	1
- Palmeira	125		124	1
- Peritiba	175	1	164	10
- Pinheiro Preto	127	1	115	11
- Piratuba	298	3	282	13
- Ponte Alta	272	6	258	8
- Ponte Alta do Norte	166	2	161	3
- Presidente Castello Branco	361	3	352	6
- Rio das Antas	158	4	148	6
- Rio Rufino	117	3	109	5
- Salto Veloso	202	4	175	23
- Santa Cecília	738	12	699	27
- São Cristóvão do Sul	106	4	100	2
- São Joaquim	935	14	894	27
- São José do Cerrito	316	4	303	9
- Seara	1035	6	993	36
- Tangará	515	5	499	11
- Timbó Grande	329	3	318	8
- Treze Tílias	386	2	355	29
- Urubici	444	6	417	21
- Urupema	38		38	0
- Vargem	147	2	136	9
- Vargem Bonita	371	5	340	26
- Videira	3874	34	3723	117
- Xavantina	207	2	192	13
- Zortéa	424	4	415	5

GRANDE OESTE	44979	488	42828	1663
- Abelardo Luz	766	19	742	5
- Águas de Chapecó	131	1	118	12
- Águas Frias	196		186	10
- Anchieta	187	4	168	15

# CORONAVÍRUS

## Boletim Epidemiológico

17 de janeiro de 2021

### CASOS, ÓBITOS, RECUPERADOS E ATIVOS POR MUNICÍPIO E MACRORREGIÃO

- Arvoredo	97	1	94	2	- Novo Horizonte	73		66	7
- Bandeirante	73		64	9	- Ouro Verde	162	8	154	0
- Barra Bonita	51		49	2	- Paial	75		70	5
- Belmonte	74	1	67	6	- Palma Sola	386	5	346	35
- Bom Jesus	164	3	146	15	- Palmitos	655	12	629	14
- Bom Jesus do Oeste	72	1	70	1	- Paraíso	35	2	27	6
- Caibi	209	2	197	10	- Passos Maia	169	1	159	9
- Campo Erê	527	4	514	9	- Pinhalzinho	1355	4	1311	40
- Caxambu do Sul	181	1	178	2	- Planalto Alegre	135	4	131	0
- Chapecó	15585	139	14921	525	- Ponte Serrada	466	14	424	28
- Cordilheira Alta	200	3	179	18	- Princesa	52		51	1
- Coronel Freitas	640	5	603	32	- Quilombo	543	11	521	11
- Coronel Martins	45		44	1	- Riqueza	188	3	171	14
- Cunha Porã	314	5	296	13	- Romelândia	133	1	131	1
- Cunhataí	24		24	0	- Saltinho	86		85	1
- Descanso	337	5	306	26	- Santa Helena	50	1	48	1
- Dionísio Cerqueira	247	8	222	17	- Santa Terezinha do Progresso	126	1	122	3
- Entre Rios	424	5	417	2	- Santiago do Sul	92	2	88	2
- Faxinal dos Guedes	672	6	619	47	- São Bernardino	141		135	6
- Flor do Sertão	30		30	0	- São Carlos	253	4	238	11
- Formosa do Sul	182	3	176	3	- São Domingos	515	2	502	11
- Galvão	87		85	2	- São João do Oeste	243	6	235	2
- Guaraciaba	557	2	529	26	- São José do Cedro	424	4	400	20
- Guarujá do Sul	74	2	69	3	- São Lourenço do Oeste	484	13	467	4
- Guatambu	296	2	284	10	- São Miguel da Boa Vista	154	1	150	3
- Iporã do Oeste	202	4	184	14	- São Miguel do Oeste	2461	18	2321	122
- Ipuçu	581	3	572	6	- Saudades	448		421	27
- Iraceminha	199	1	192	6	- Serra Alta	118	2	112	4
- Irati	111	3	108	0	- Sul Brasil	179	1	175	3
- Itapiranga	609	7	569	33	- Tigrinhos	163		161	2
- Jardinópolis	208	3	202	3	- Tunápolis	685	4	663	18
- Jupiá	96	2	94	0	- União do Oeste	102	2	98	2
- Lajeado Grande	69	1	61	7	- Vargeão	136	3	122	11
- Maravilha	1782	23	1677	82	- Xanxerê	4577	46	4420	111
- Marema	82	1	74	7	- Xaxim	1871	36	1737	98
- Modelo	146	3	140	3					
- Mondai	275		251	24	- Outros estados	12311		12022	289
- Nova Erechim	272	4	261	7	- Outros países	2		2	0
- Nova Itaberaba	170		155	15	- Não informado				0

### COMPARATIVO ENTRE UNIDADES DA FEDERAÇÃO

#### MORTALIDADE POR MILHÃO DE HABITANTES

MA	661,2
BA	673,8
MG	700,0
AL	817,4
PR	867,9
TO	871,7
SC	879,0
PA	880,9
PI	930,3
RS	933,0
RN	934,2
AC	976,3
PB	1.004,4
MS	1.038,1
GO	1.060,8
PE	1.078,2
CE	1.144,2
SP	1.148,2
SE	1.203,3
RO	1.246,9
AP	1.249,8
RR	1.401,5
MT	1.439,5
ES	1.448,0
DF	1.503,3
RJ	1.712,3
AM	1.880,3

#### TAXA DE LETALIDADE

SC	1,10%
RR	1,15%
TO	1,35%
AP	1,38%
DF	1,64%
BA	1,72%
AC	1,80%
RO	1,80%
MS	1,80%
PR	1,83%
PI	1,93%
RS	1,95%
ES	1,99%
SE	2,03%
MG	2,05%
PB	2,13%
GO	2,13%
MA	2,26%
PA	2,32%
AL	2,34%
MT	2,34%
RN	2,36%
CE	2,83%
AM	2,98%
SP	3,00%
PE	3,98%
RJ	5,72%

### NOTAS EXPLICATIVAS

1 - O número de pacientes recuperados considera aqueles que tenham recebido alta hospitalar e tenham decorridos 14 dias do início dos sintomas sem evolução a óbito. Limitações: por forma de concepção dos sistemas de informação, os casos são registrados de forma única, portanto, pessoas que foram internadas após a inclusão no sistema de informação, ou tenham registrados mais de um evento de internação e alta, ou não estão encerrados no SIVEP-Gripe podem não ser considerados como casos recuperados.

2 - Eventual diferença entre o total de casos confirmados ou óbitos por sexo e o total geral diz respeito a situações em que o sexo não foi informado pelo notificador.

3 - No dia 24/07/2020, a divulgação da taxa de leitos passou a ser realizada a partir dos dados compilados pelo sistema SES Leitos. Na data deste boletim, há um total de 1.576 leitos cadastrados e 49 leitos que ainda não estão inseridos no sistema. A SES aguarda as informações por partes das unidades hospitalares.

### FONTES

SANTA CATARINA. Centro de Informática e Automação do Estado de Santa Catarina - CIASC. Plataforma BoaVista, com dados da Diretoria de Vigilância Epidemiológica vinculada à Superintendência de Vigilância em Saúde da Secretaria de Estado da Saúde. Acesso em: 30 jan. 2021, 14h50.

SANTA CATARINA. Secretaria de Estado da Saúde, Superintendência de Serviços Especializados e Regulação. Acesso em: 30 jan. 2021, 12h00;.

BRASIL. Ministério da Saúde. Painel Coronavírus. Disponível em: <https://covid.saude.gov.br/>. Acesso em: 30 jan. 2021, 15h15.

BRASIL. Plataforma In Loco, com dados do Mapa Brasileiro da Covid-19. Acesso em: 30 jan. 2021, 16h00.



## *Links úteis*

**[www.coronavirus.sc.gov.br](http://www.coronavirus.sc.gov.br)**

Boletins epidemiológicos

Guia de convívio responsável

Tira dúvidas

Triagem online

**Portal da Transparência**

***Clique e conecte-se  
ao Governo de SC***



**[www.coronavirus.sc.gov.br](http://www.coronavirus.sc.gov.br)**

GOVERNO DE  
**SANTA CATARINA**

