

CORONAVÍRUS

Boletim Epidemiológico

28 de janeiro de 2021

CORONAVÍRUS

Boletim Epidemiológico

28 de janeiro de 2021

DADOS GERAIS

569.676
casos confirmados
+2564

79.511
casos por milhão de habitantes
+358

547.909
pacientes recuperados
+2613

15.503
casos ativos
-85

6.264
óbitos
+36

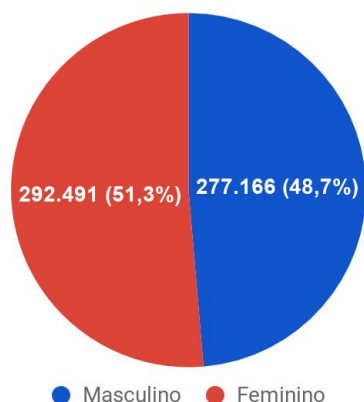
874
óbitos por milhão de habitantes
+5

1,10%
taxa de letalidade
=

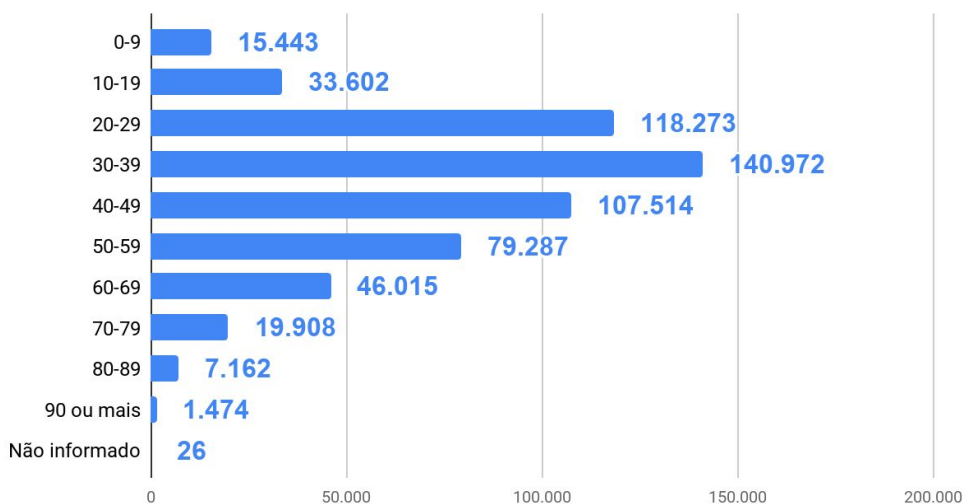
37,0%
índice de distanciamento social (27/01)

TESTES PCR: **764.333** Rápidos: **660.128** Clínco-epidemiológico: **7.280** Em análise (Lacen): **5.334**

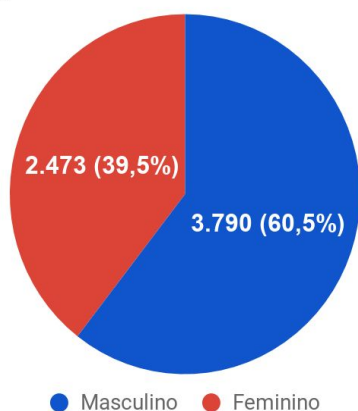
Casos confirmados por sexo



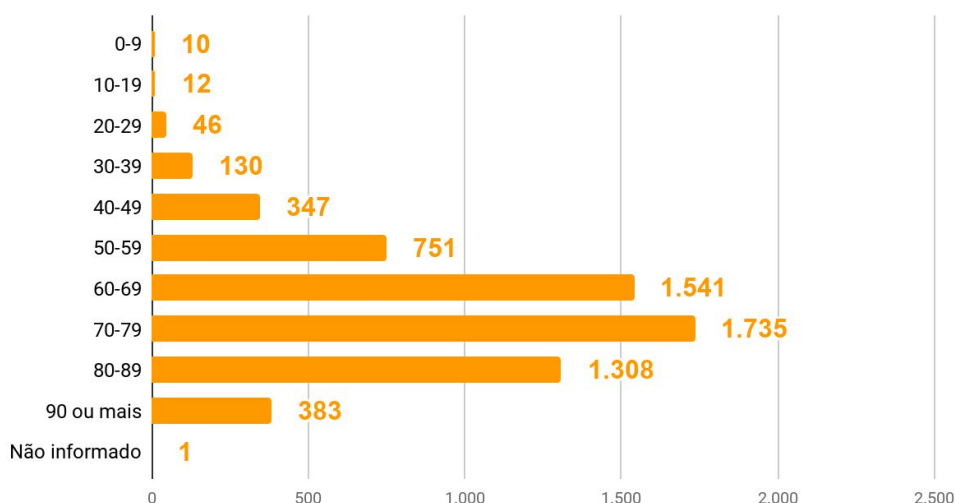
Casos por faixa etária



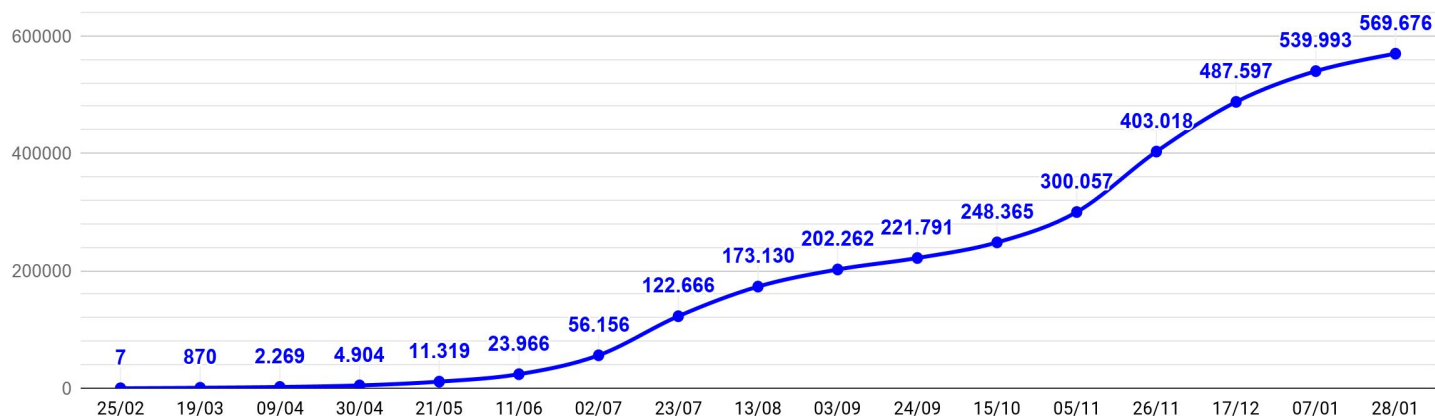
Óbitos por sexo



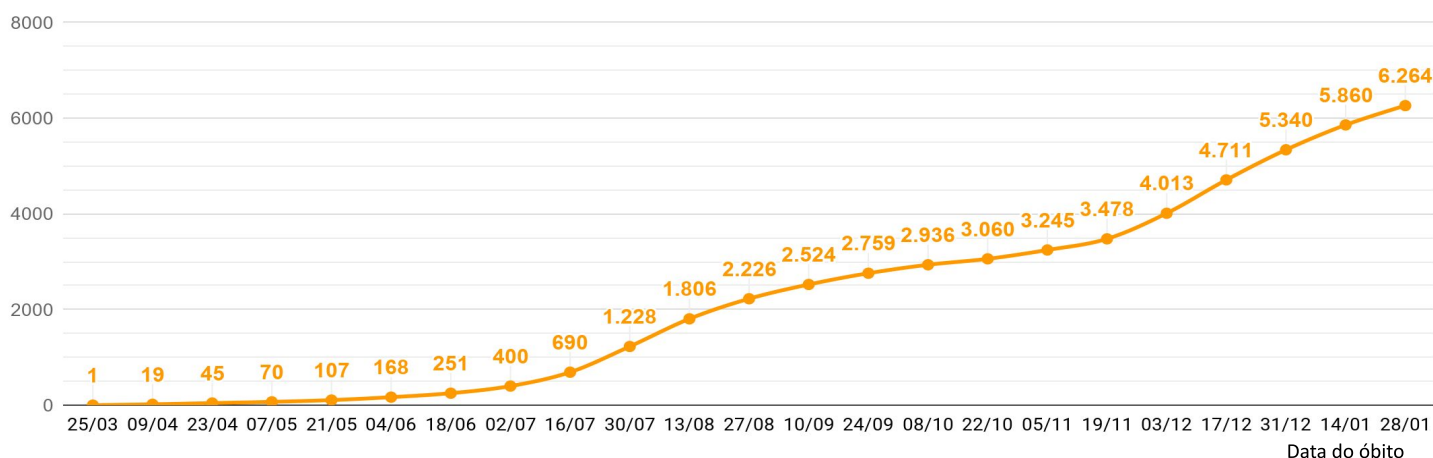
Óbitos por faixa etária



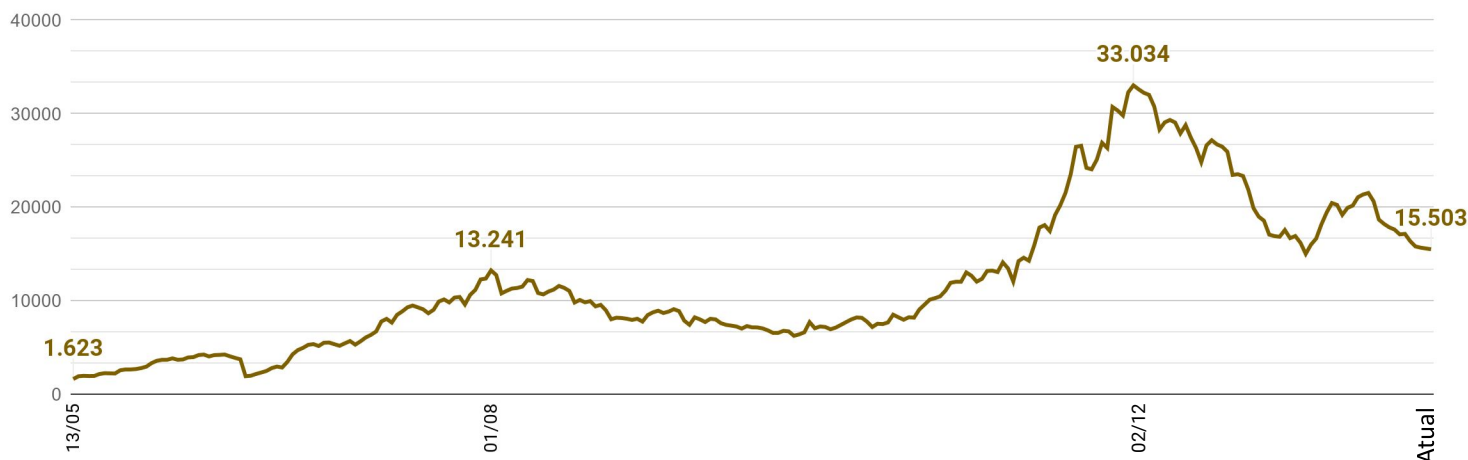
EVOLUÇÃO DO CASOS CONFIRMADOS (ACUMULADO)



EVOLUÇÃO DOS ÓBITOS (ACUMULADO)



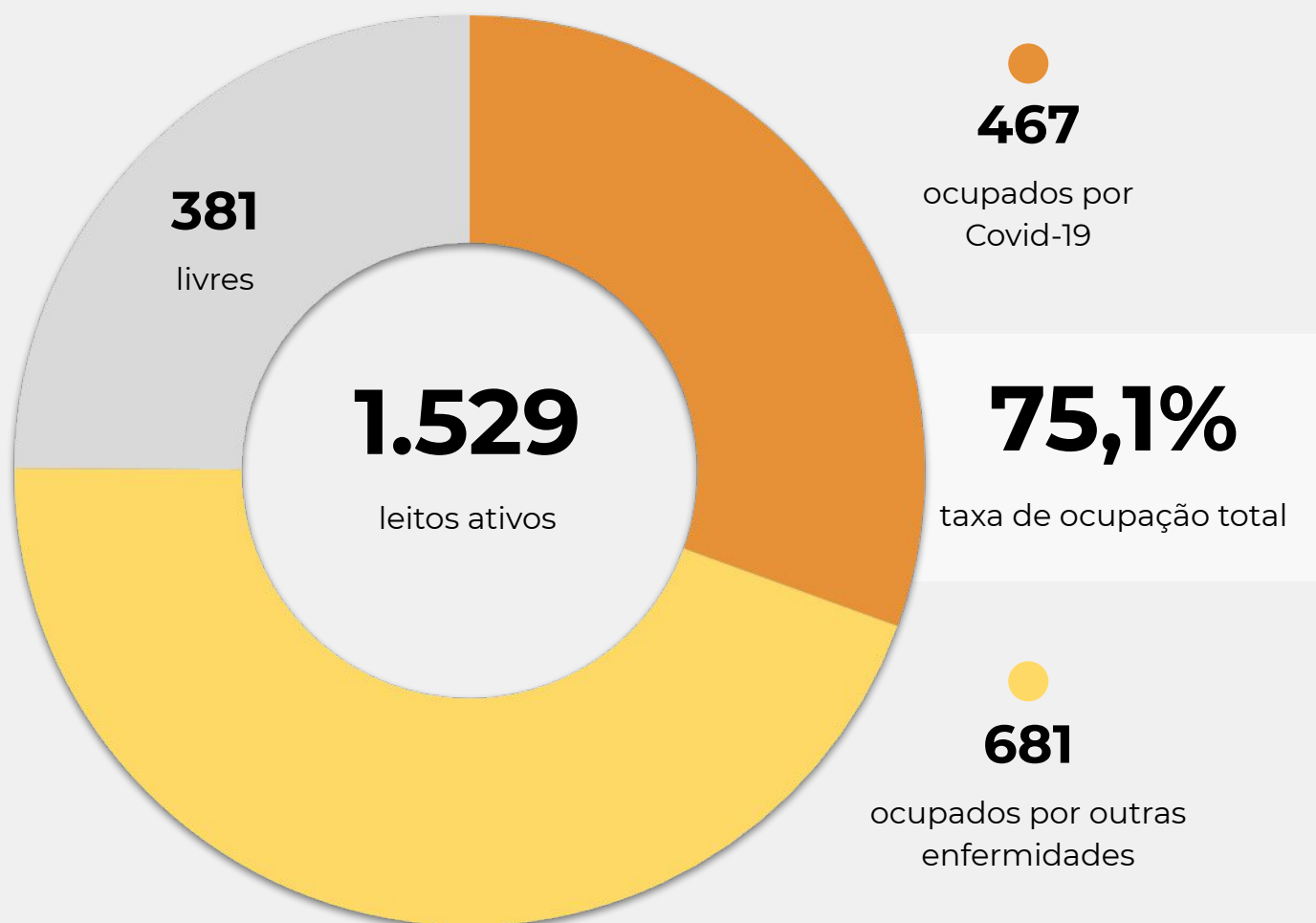
EVOLUÇÃO DOS CASOS ATIVOS



OCUPAÇÃO DE LEITOS DE UTI (SUS E REDE PRIVADA)

	SUS			REDE PRIVADA			TOTAL		
	Confirmados	Suspeitos	Total	Confirmados	Suspeitos	Total	Confirmados	Suspeitos	TOTAL
Internações em UTI	388	79	467	63	8	71	451	87	538
Ventilação mecânica	222	18	240	34	2	36	256	20	276

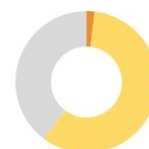
OCUPAÇÃO DE LEITOS DE UTI - SUS



TEMPO MÉDIO DE PERMANÊNCIA NA UTI (PACIENTES COM COVID-19): **14,0** dias

OCUPAÇÃO DE LEITOS DE UTI POR MACRORREGIÃO - SUS

SANTA CATARINA (TOTAL)



	TOTAL		ADULTO		PEDIÁTRICO		NEONATAL	
Leitos ativos	1.529		1.243		108		178	
Taxa de ocupação	75,1%		74,5%		60,2%		88,2%	
Ocupados por Covid-19	467	30,5%	465	37,4%	2	1,9%	0	0,0%
Outras enfermidades	681	44,5%	461	37,1%	63	58,3%	157	88,2%
Livres	381	24,9%	317	25,5%	43	39,8%	21	11,8%

GRANDE FLORIANÓPOLIS



	TOTAL		ADULTO		PEDIÁTRICO		NEONATAL	
Leitos ativos	264		210		20		34	
Taxa de ocupação	71,6%		72,4%		35,0%		88,2%	
Ocupados por Covid-19	65	24,6%	65	31,0%	0	0,0%	0	0,0%
Outras enfermidades	124	47,0%	87	41,4%	7	35,0%	30	88,2%
Livres	75	28,4%	58	27,6%	13	65,0%	4	11,8%

OCUPAÇÃO DE LEITOS DE UTI POR MACRORREGIÃO - SUS

FOZ DO RIO ITAJAÍ



TOTAL

ADULTO

PEDIÁTRICO

NEONATAL

Leitos ativos

165

136

13

16

Taxa de ocupação

66,7%

65,4%

53,8%

87,5%

Ocupados por Covid-19

57

34,5%

57

41,9%

0

0,0%

0

0,0%

Outras enfermidades

53

32,1%

32

23,5%

7

53,8%

14

87,5%

Livres

55

33,3%

47

34,6%

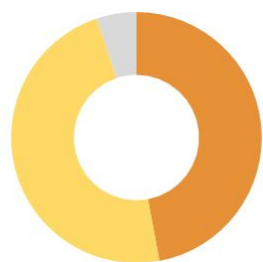
6

46,2%

2

12,5%

GRANDE OESTE



TOTAL

ADULTO

PEDIÁTRICO

NEONATAL

Leitos ativos

136

111

7

18

Taxa de ocupação

94,9%

96,4%

71,4%

94,4%

Ocupados por Covid-19

64

47,1%

64

57,7%

0

0,0%

0

0,0%

Outras enfermidades

65

47,8%

43

38,7%

5

71,4%

17

94,4%

Livres

7

5,1%

4

3,6%

2

28,6%

1

5,6%

OCUPAÇÃO DE LEITOS DE UTI POR MACRORREGIÃO - SUS

MEIO OESTE E SERRA CATARINENSE



	TOTAL		ADULTO		PEDIÁTRICO		NEONATAL	
Leitos ativos	207		166		15		26	
Taxa de ocupação	75,4%		76,5%		40,0%		88,5%	
Ocupados por Covid-19	67	32,4%	67	40,4%	0	0,0%	0	0,0%
Outras enfermidades	89	43,0%	60	36,1%	6	40,0%	23	88,5%
Livres	51	24,6%	39	23,5%	9	60,0%	3	11,5%

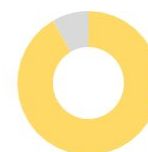
PLANALTO NORTE E NORDESTE



	TOTAL		ADULTO		PEDIÁTRICO		NEONATAL	
Leitos ativos	303		235		21		47	
Taxa de ocupação	89,4%		92,3%		76,2%		80,9%	
Ocupados por Covid-19	106	35,0%	105	44,7%	1	4,8%	0	0,0%
Outras enfermidades	165	54,5%	112	47,7%	15	71,4%	38	80,9%
Livres	32	10,6%	18	7,7%	5	23,8%	9	19,1%

OCUPAÇÃO DE LEITOS DE UTI POR MACRORREGIÃO - SUS

SUL



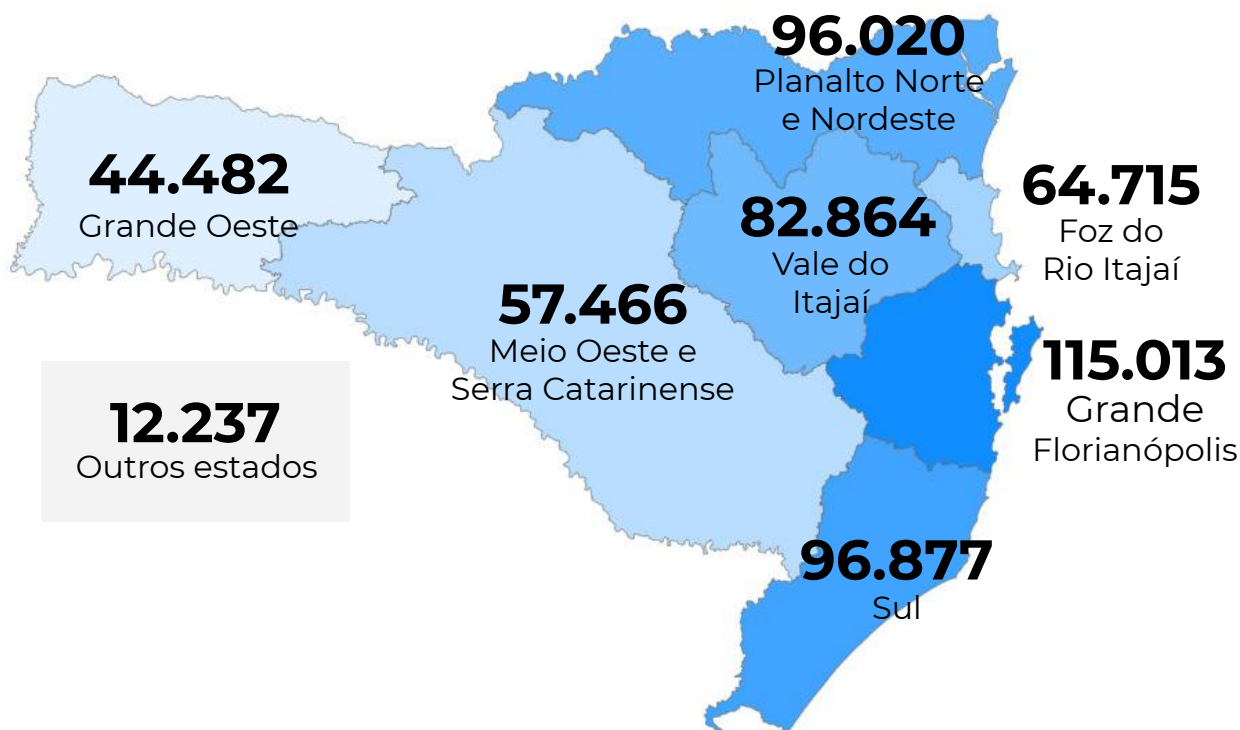
	TOTAL	ADULTO	PEDIÁTRICO	NEONATAL
Leitos ativos	203	168	11	24
Taxa de ocupação	56,7%	51,2%	63,6%	91,7%
Ocupados por Covid-19	32 15,8%	31 18,5%	1 9,1%	0 0,0%
Outras enfermidades	83 40,9%	55 32,7%	6 54,5%	22 91,7%
Livres	88 43,3%	82 48,8%	4 36,4%	2 8,3%

VALE DO ITAJAÍ

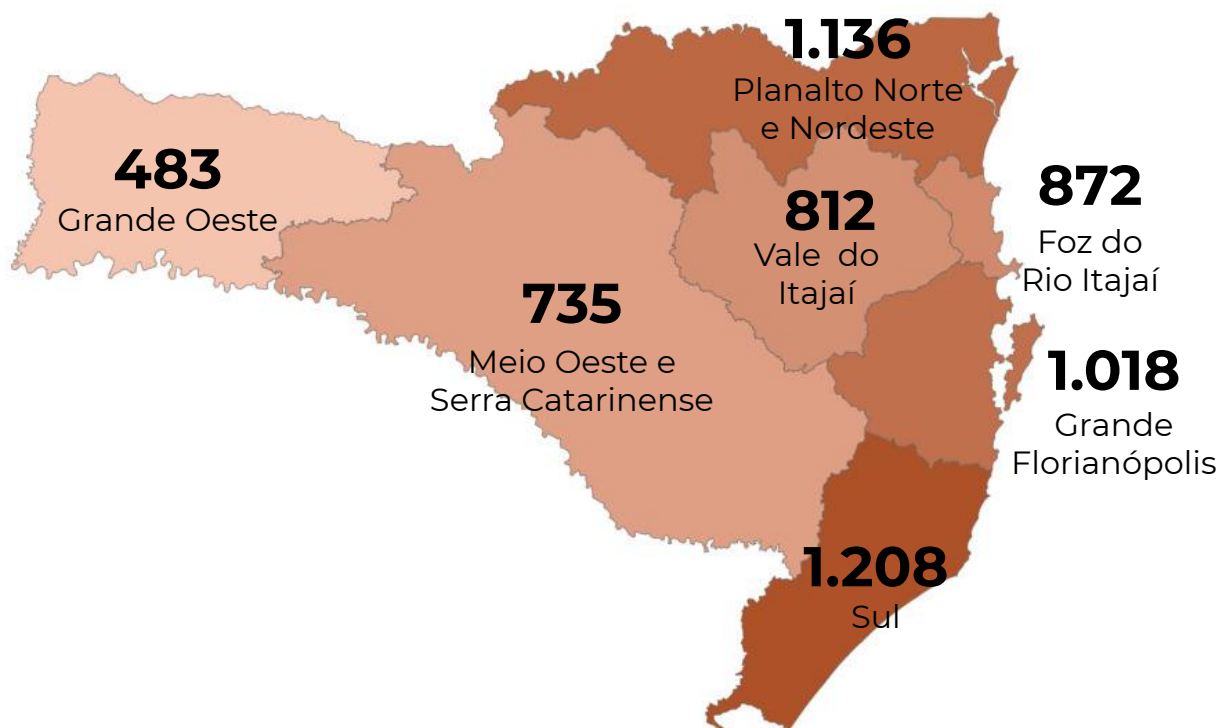


	TOTAL	ADULTO	PEDIÁTRICO	NEONATAL
Leitos ativos	251	217	21	13
Taxa de ocupação	70,9%	68,2%	81,0%	100,0%
Ocupados por Covid-19	76 30,3%	76 35,0%	0 0,0%	0 0,0%
Outras enfermidades	102 40,6%	72 33,2%	17 81,0%	13 100,0%
Livres	73 29,1%	69 31,8%	4 19,0%	0 0,0%

CASOS CONFIRMADOS POR MACRORREGIÃO DE SAÚDE



ÓBITOS POR MACRORREGIÃO DE SAÚDE



CORONAVÍRUS

Boletim Epidemiológico

17 de janeiro de 2021

CASOS, ÓBITOS, RECUPERADOS E ATIVOS POR MUNICÍPIO E MACRORREGIÃO

GRANDE FLORIANÓPOLIS	115013	1018	110824	3171
- Águas Mornas	500	3	487	10
- Alfredo Wagner	539	1	538	0
- Angelina	258		251	7
- Anitápolis	188		187	1
- Antônio Carlos	856	14	818	24
- Biguaçu	6609	70	6394	145
- Canelinha	882	12	864	6
- Florianópolis	49732	409	47391	1932
- Garopaba	1717	10	1621	86
- Governador Celso Ramos	1464	9	1403	52
- Leoberto Leal	95		93	2
- Major Gercino	201	4	192	5
- Nova Trento	1261	5	1241	15
- Palhoça	16796	117	16223	456
- Paulo Lopes	737	7	714	16
- Rancho Queimado	218	3	207	8
- Santo Amaro da Imperatriz	2234	32	2143	59
- São Bonifácio	293	2	291	0
- São João Batista	2989	43	2914	32
- São José	22747	221	22297	229
- São Pedro de Alcântara	532	4	522	6
- Tijucas	4165	52	4033	80

VALE DO ITAJAÍ	82864	812	79891	2161
- Agrolândia	476	6	449	21
- Agronômica	262	6	248	8
- Apiúna	473	10	449	14
- Ascurra	619	3	592	24
- Atalanta	98		95	3
- Aurora	257	5	226	26
- Benedito Novo	521	5	487	29
- Blumenau	30162	292	29020	850
- Botuverá	562	3	550	9
- Braço do Trombudo	312	3	305	4
- Brusque	15303	121	14858	324
- Chapadão do Lageado	109	1	102	6
- Dona Emma	251	1	242	8
- Doutor Pedrinho	171	3	168	0

- Gaspar	5069	74	4950	45
- Guabiruba	1540	18	1507	15
- Ibirama	990	21	935	34
- Imbuia	305	4	296	5
- Indaial	4991	42	4775	174
- Ituporanga	1383	17	1339	27
- José Boiteux	476	5	465	6
- Laurentino	635	1	621	13
- Lontras	535	4	513	18
- Mirim Doce	111	3	102	6
- Petrolândia	169	3	163	3
- Pomerode	2766	23	2630	113
- Pouso Redondo	901	15	863	23
- Presidente Getúlio	1037	14	1007	16
- Presidente Nereu	64	2	59	3
- Rio do Campo	233	2	203	28
- Rio do Oeste	399	3	387	9
- Rio do Sul	4218	32	4034	152
- Rio dos Cedros	270	9	247	14
- Rodeio	816	7	806	3
- Salete	482	4	453	25
- Santa Terezinha	111	1	110	0
- Taió	1123	10	1079	34
- Timbó	3551	26	3483	42
- Trombudo Central	559	7	547	5
- Vidal Ramos	202	3	196	3
- Vitor Meireles	205	2	194	9
- Witmarsum	147	1	136	10

FOZ DO RIO ITAJAÍ	64715	872	62494	1349
- Balneário Camboriú	16653	175	16010	468
- Balneário Piçarras	2617	21	2533	63
- Bombinhas	2491	24	2427	40
- Camboriú	7598	86	7348	164
- Ilhota	1167	9	1134	24
- Itajaí	15899	311	15326	262
- Itapema	7466	109	7209	148
- Luiz Alves	1182	4	1130	48
- Navegantes	4904	77	4781	46

CORONAVÍRUS

Boletim Epidemiológico

17 de janeiro de 2021

CASOS, ÓBITOS, RECUPERADOS E ATIVOS POR MUNICÍPIO E MACRORREGIÃO

- Penha	2804	42	2695	67
- Porto Belo	1934	14	1901	19

PL. NORTE E NORDESTE	96020	1136	91510	3374
- Araquari	1716	24	1650	42
- Balneário Barra do Sul	893	18	848	27
- Barra Velha	2108	35	1989	84
- Bela Vista do Toldo	35	1	31	3
- Campo Alegre	561	20	517	24
- Canoinhas	2457	32	2277	148
- Corupá	1041	14	978	49
- Garuva	1060	16	1002	42
- Guaramirim	4033	33	3953	47
- Irineópolis	137	1	121	15
- Itaiópolis	1092	14	1054	24
- Itapoá	1162	29	1111	22
- Jaraguá do Sul	10395	109	9879	407
- Joinville	52949	607	50571	1771
- Mafra	2249	20	2117	112
- Major Vieira	135	3	127	5
- Massaranduba	1217	9	1197	11
- Monte Castelo	114	3	107	4
- Papanduva	304	11	285	8
- Porto União	828	11	745	72
- Rio Negrinho	1654	6	1560	88
- São Bento do Sul	2864	39	2713	112
- São Francisco do Sul	3947	55	3764	128
- São João do Itaperiú	371	4	356	11
- Schroeder	1725	7	1665	53
- Três Barras	973	15	893	65

SUL	96877	1208	94134	1535
- Araranguá	5997	96	5831	70
- Armazém	778	6	763	9
- Balneário Arroio do Silva	1123	19	1077	27
- Balneário Gaivota	766	11	744	11
- Balneário Rincão	891	23	849	19
- Braço do Norte	4794	40	4661	93
- Capivari de Baixo	2569	31	2493	45

- Cocal do Sul	1807	26	1742	39
- Criciúma	20997	246	20434	317
- Ermo	221	2	218	1
- Forquilha	2298	21	2251	26
- Grão-Pará	694	5	686	3
- Gravatal	1369	17	1327	25
- Içara	4108	45	4013	50
- Imaruí	790	6	773	11
- Imbituba	3738	28	3629	81
- Jacinto Machado	746	12	717	17
- Jaguaruna	2041	27	1989	25
- Laguna	2943	50	2845	48
- Lauro Müller	1411	22	1372	17
- Maracajá	660	9	644	7
- Meleiro	712	13	696	3
- Morro da Fumaça	2188	25	2137	26
- Morro Grande	279		278	1
- Nova Veneza	1592	12	1567	13
- Orleans	2818	29	2749	40
- Passo de Torres	546	6	520	20
- Pedras Grandes	252	9	234	9
- Pescaria Brava	969	11	935	23
- Praia Grande	566	6	531	29
- Rio Fortuna	370	4	364	2
- Sangão	1232	6	1209	17
- Santa Rosa de Lima	178	3	170	5
- Santa Rosa do Sul	751	11	721	19
- São João do Sul	601	6	560	35
- São Ludgero	1485	8	1459	18
- São Martinho	449	2	437	10
- Siderópolis	803	21	772	10
- Sombrio	2045	27	1970	48
- Timbé do Sul	475	10	461	4
- Treviso	478	4	466	8
- Treze de Maio	797	4	782	11
- Tubarão	12891	206	12496	189
- Turvo	1289	9	1267	13
- Urussanga	2370	34	2295	41

CORONAVÍRUS

Boletim Epidemiológico

17 de janeiro de 2021

CASOS, ÓBITOS, RECUPERADOS E ATIVOS POR MUNICÍPIO E MACRORREGIÃO

MEIO OESTE E SERRA	57466	735	54761	1970
- Abdon Batista	165	1	159	5
- Água Doce	314	3	294	17
- Alto Bela Vista	53	1	45	7
- Anita Garibaldi	591	3	562	26
- Arabutã	177	2	170	5
- Arroio Trinta	254	3	228	23
- Bocaina do Sul	285	3	277	5
- Bom Jardim da Serra	481	2	476	3
- Bom Retiro	329	7	308	14
- Brunópolis	68		65	3
- Caçador	2550	73	2381	96
- Calmon	16	2	12	2
- Campo Belo do Sul	387	8	372	7
- Campos Novos	2372	22	2266	84
- Capão Alto	83	2	76	5
- Capinzal	2596	13	2545	38
- Catanduvas	729	7	684	38
- Celso Ramos	201	2	193	6
- Cerro Negro	59	2	53	4
- Concórdia	6318	57	5941	320
- Correia Pinto	801	25	757	19
- Curitibanos	1608	34	1538	36
- Erval Velho	357	7	347	3
- Fraiburgo	1614	22	1543	49
- Frei Rogério	152	3	145	4
- Herval d'Oeste	2005	19	1943	43
- Ibiam	94		90	4
- Ibicaré	141	1	130	10
- Iomerê	71	1	68	2
- Ipira	153	1	148	4
- Ipumirim	285	1	280	4
- Irani	498	2	463	33
- Itá	320	2	308	10
- Jaborá	360	3	347	10
- Joaçaba	2767	18	2623	126
- Lacerdópolis	164	3	155	6
- Lages	12086	205	11483	398
- Lebon Régis	125	9	114	2

- Lindóia do Sul	454	3	434	17
- Luzerna	487	2	453	32
- Macieira	62	1	55	6
- Matos Costa	86	1	85	0
- Monte Carlo	402	9	387	6
- Otacílio Costa	1792	13	1755	24
- Ouro	718	6	705	7
- Paineira	90	2	88	0
- Palmeira	124		123	1
- Peritiba	172	1	162	9
- Pinheiro Preto	124	1	112	11
- Piratuba	296	3	282	11
- Ponte Alta	272	5	258	9
- Ponte Alta do Norte	165	2	157	6
- Presidente Castello Branco	360	3	347	10
- Rio das Antas	158	4	147	7
- Rio Rufino	116	3	109	4
- Salto Veloso	199	4	172	23
- Santa Cecília	735	12	698	25
- São Cristóvão do Sul	105	4	100	1
- São Joaquim	924	14	888	22
- São José do Cerrito	314	4	301	9
- Seara	1024	6	991	27
- Tangará	511	5	493	13
- Timbó Grande	328	3	318	7
- Treze Tílias	380	2	348	30
- Urubici	438	6	412	20
- Urupema	38		38	0
- Vargem	147	2	132	13
- Vargem Bonita	363	5	337	21
- Videira	3826	34	3680	112
- Xavantina	203	2	191	10
- Zortéa	424	4	414	6

GRANDE OESTE	44482	483	42357	1642
- Abelardo Luz	761	19	733	9
- Águas de Chapecó	131	1	115	15
- Águas Frias	195		185	10
- Anchieta	179	4	166	9

CORONAVÍRUS

Boletim Epidemiológico

17 de janeiro de 2021

CASOS, ÓBITOS, RECUPERADOS E ATIVOS POR MUNICÍPIO E MACRORREGIÃO

- Arvoredo	97	1	94	2	- Novo Horizonte	70		66	4
- Bandeirante	49		46	3	- Ouro Verde	162	8	152	2
- Barra Bonita	51		49	2	- Paial	75		69	6
- Belmonte	74	1	65	8	- Palma Sola	381	5	344	32
- Bom Jesus	159	3	145	11	- Palmitos	653	12	626	15
- Bom Jesus do Oeste	72	1	70	1	- Paraíso	35	2	26	7
- Caibi	207	2	194	11	- Passos Maia	165	1	155	9
- Campo Erê	523	4	510	9	- Pinhalzinho	1342	4	1296	42
- Caxambu do Sul	181	1	178	2	- Planalto Alegre	135	4	131	0
- Chapecó	15439	137	14798	504	- Ponte Serrada	463	14	417	32
- Cordilheira Alta	198	3	175	20	- Princesa	51		51	0
- Coronel Freitas	631	5	593	33	- Quilombo	540	10	512	18
- Coronel Martins	44		44	0	- Riqueza	183	3	166	14
- Cunha Porã	312	5	293	14	- Romelândia	133	1	131	1
- Cunhataí	24		24	0	- Saltinho	86		85	1
- Descanso	331	5	300	26	- Santa Helena	49	1	48	0
- Dionísio Cerqueira	240	8	219	13	- Santa Terezinha do Progresso	126	1	120	5
- Entre Rios	425	5	417	3	- Santiago do Sul	92	2	88	2
- Faxinal dos Guedes	660	6	610	44	- São Bernardino	136		132	4
- Flor do Sertão	30		30	0	- São Carlos	250	4	237	9
- Formosa do Sul	182	3	173	6	- São Domingos	510	1	501	8
- Galvão	87		84	3	- São João do Oeste	243	6	234	3
- Guaraciaba	537	2	520	15	- São José do Cedro	422	4	398	20
- Guarujá do Sul	74	2	68	4	- São Lourenço do Oeste	478	13	464	1
- Guatambu	295	2	284	9	- São Miguel da Boa Vista	154	1	149	4
- Iporã do Oeste	201	4	175	22	- São Miguel do Oeste	2420	18	2276	126
- Ipuçu	578	3	571	4	- Saudades	443		414	29
- Iraceminha	198	1	193	4	- Serra Alta	117	2	112	3
- Irati	111	3	108	0	- Sul Brasil	177	1	175	1
- Itapiranga	592	7	560	25	- Tigrinhos	163		161	2
- Jardinópolis	177	3	174	0	- Tunápolis	685	4	663	18
- Jupiá	96	2	94	0	- União do Oeste	101	2	96	3
- Lajeado Grande	66	1	61	4	- Vargeão	134	3	116	15
- Maravilha	1762	22	1656	84	- Xanxerê	4553	46	4377	130
- Marema	82	1	74	7	- Xaxim	1861	36	1727	98
- Modelo	144	3	140	1					
- Mondai	271		244	27	- Outros estados	12237		11936	301
- Nova Erechim	269	4	256	9	- Outros países	2		2	0
- Nova Itaberaba	159		154	5	- Não informado				0

CORONAVÍRUS

Boletim Epidemiológico

17 de janeiro de 2021

COMPARATIVO ENTRE UNIDADES DA FEDERAÇÃO

MORTALIDADE POR MILHÃO DE HABITANTES

MA	658,2
BA	667,0
MG	676,8
AL	809,3
PR	838,2
TO	860,2
SC	866,0
PA	876,9
RS	917,9
PI	922,6
RN	928,5
AC	970,6
PB	996,2
MS	1.021,6
GO	1.042,7
PE	1.069,6
SP	1.128,9
CE	1.134,8
SE	1.194,6
RO	1.209,2
AP	1.225,0
RR	1.378,4
MT	1.418,9
ES	1.429,8
DF	1.494,1
RJ	1.682,2
AM	1.791,2

TAXA DE LETALIDADE

SC	1,10%
RR	1,15%
TO	1,35%
AP	1,37%
DF	1,65%
BA	1,74%
PR	1,80%
MS	1,80%
RO	1,80%
AC	1,83%
PI	1,93%
RS	1,96%
ES	1,99%
MG	2,05%
SE	2,05%
GO	2,14%
PB	2,15%
MA	2,26%
AL	2,34%
PA	2,35%
MT	2,36%
RN	2,38%
CE	2,83%
AM	2,92%
SP	3,02%
PE	4,03%
RJ	5,74%

Fonte: Ministério da Saúde. Os dados deste comparativo são referentes à data imediatamente anterior à deste boletim

NOTAS EXPLICATIVAS

1 - O número de pacientes recuperados considera aqueles que tenham recebido alta hospitalar e tenham decorridos 14 dias do início dos sintomas sem evolução a óbito. Limitações: por forma de concepção dos sistemas de informação, os casos são registrados de forma única, portanto, pessoas que foram internadas após a inclusão no sistema de informação, ou tenham registrados mais de um evento de internação e alta, ou não estão encerrados no SIVEP-Gripe podem não ser considerados como casos recuperados.

2 - Eventual diferença entre o total de casos confirmados ou óbitos por sexo e o total geral diz respeito a situações em que o sexo não foi informado pelo notificador.

3 - No dia 24/07/2020, a divulgação da taxa de leitos passou a ser realizada a partir dos dados compilados pelo sistema SES Leitos. Na data deste boletim, há um total de 1.574 leitos cadastrados e 45 leitos que ainda não estão inseridos no sistema. A SES aguarda as informações por partes das unidades hospitalares.

FONTES

SANTA CATARINA. Centro de Informática e Automação do Estado de Santa Catarina - CIASC. Plataforma BoaVista, com dados da Diretoria de Vigilância Epidemiológica vinculada à Superintendência de Vigilância em Saúde da Secretaria de Estado da Saúde. Acesso em: 28 jan. 2021, 14h10.

SANTA CATARINA. Secretaria de Estado da Saúde, Superintendência de Serviços Especializados e Regulação. Acesso em: 28 jan. 2021, 14h00;.

BRASIL. Ministério da Saúde. Painel Coronavírus. Disponível em: <https://covid.saude.gov.br/>. Acesso em: 28 jan. 2021, 15h15.

BRASIL. Plataforma In Loco, com dados do Mapa Brasileiro da Covid-19. Acesso em: 28 jan. 2021, 16h00.

Links úteis

www.coronavirus.sc.gov.br

Boletins epidemiológicos

Guia de convívio responsável

Tira dúvidas

Triagem online

Portal da Transparência

***Clique e conecte-se
ao Governo de SC***



www.coronavirus.sc.gov.br

GOVERNO DE
**SANTA
CATARINA**

