



# ***CORONAVÍRUS***

## **Boletim Epidemiológico**

05 de janeiro de 2021

[www.coronavirus.sc.gov.br](http://www.coronavirus.sc.gov.br)

# CORONAVÍRUS

## Boletim Epidemiológico

05 de janeiro de 2021

### DADOS GERAIS

**502.785**  
casos confirmados  
**+3875**

**70.174**  
casos por milhão de habitantes  
**+541**

**481.373**  
pacientes recuperados  
**+2847**

**15.992**  
casos ativos  
**+984**

**5.420**  
óbitos  
**+44**

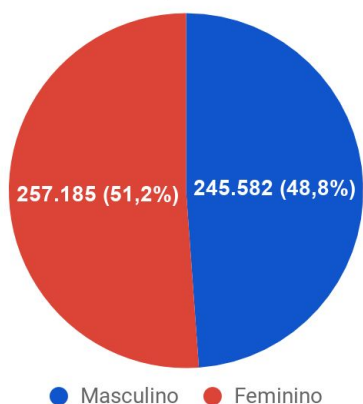
**756**  
óbitos por milhão de habitantes  
**+6**

**1,08%**  
taxa de letalidade  
**=**

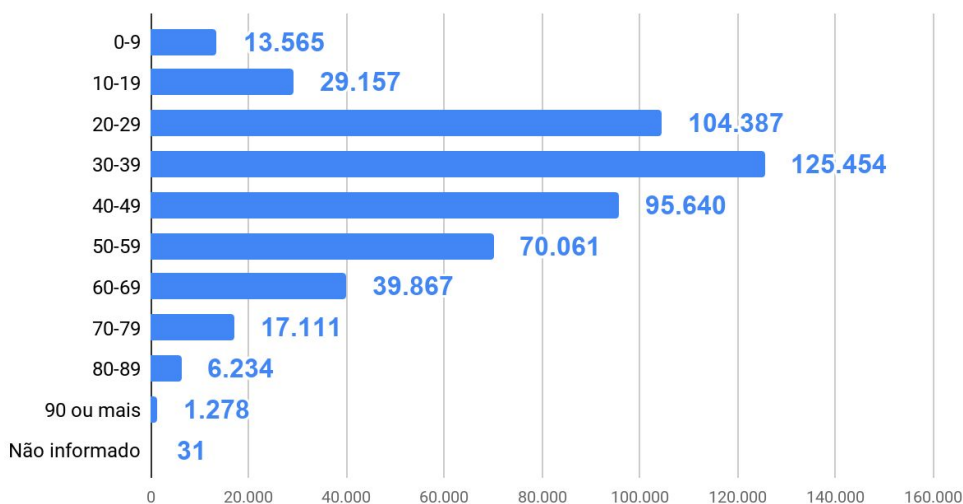
**39,4%**  
índice de distanciamento social (04/01)

**TESTES** PCR: **690.057** Rápidos: **586.353** Clínco-epidemiológico: **6.074** Em análise (Lacen): **4.765**

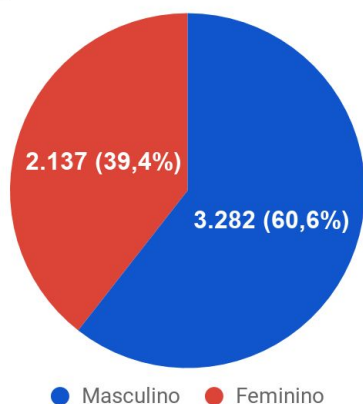
Casos confirmados por sexo



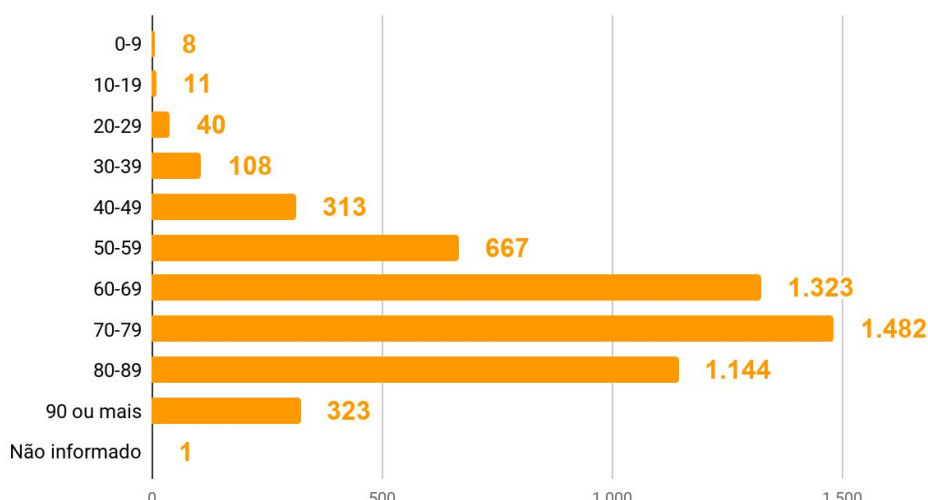
Casos por faixa etária



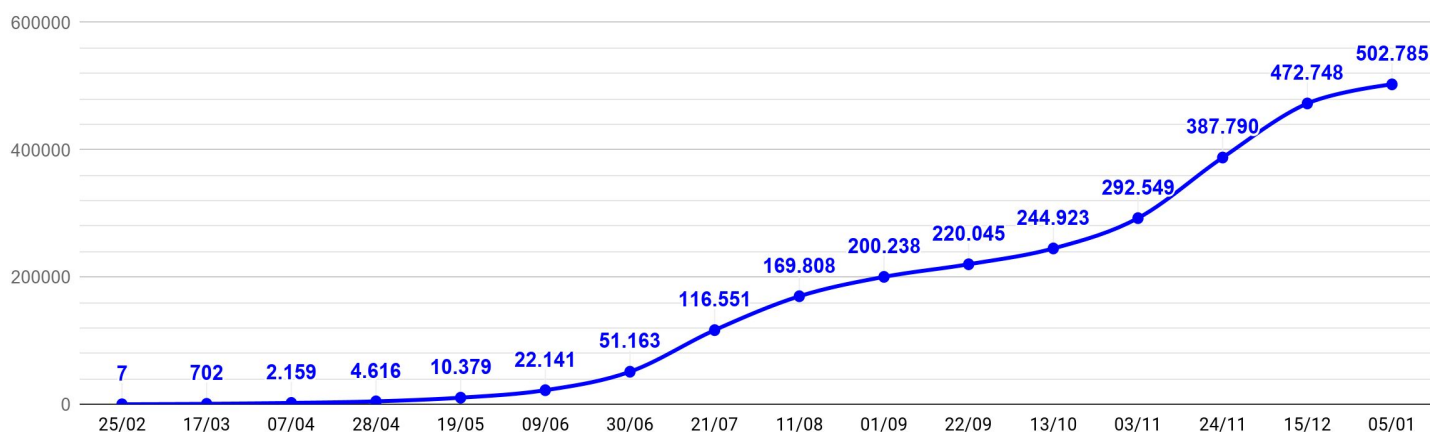
Óbitos por sexo



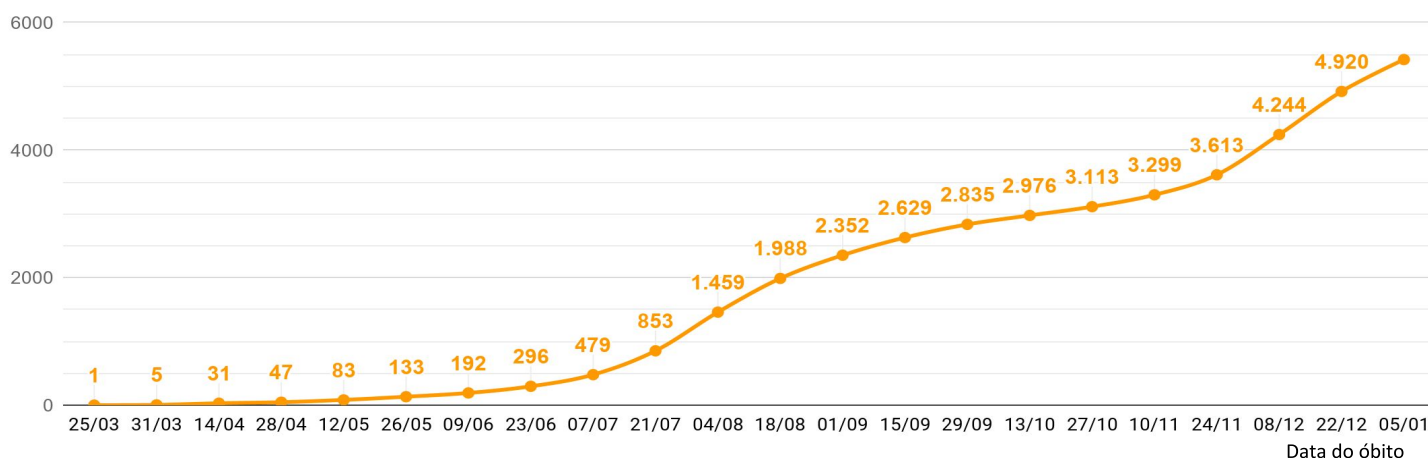
Óbitos por faixa etária



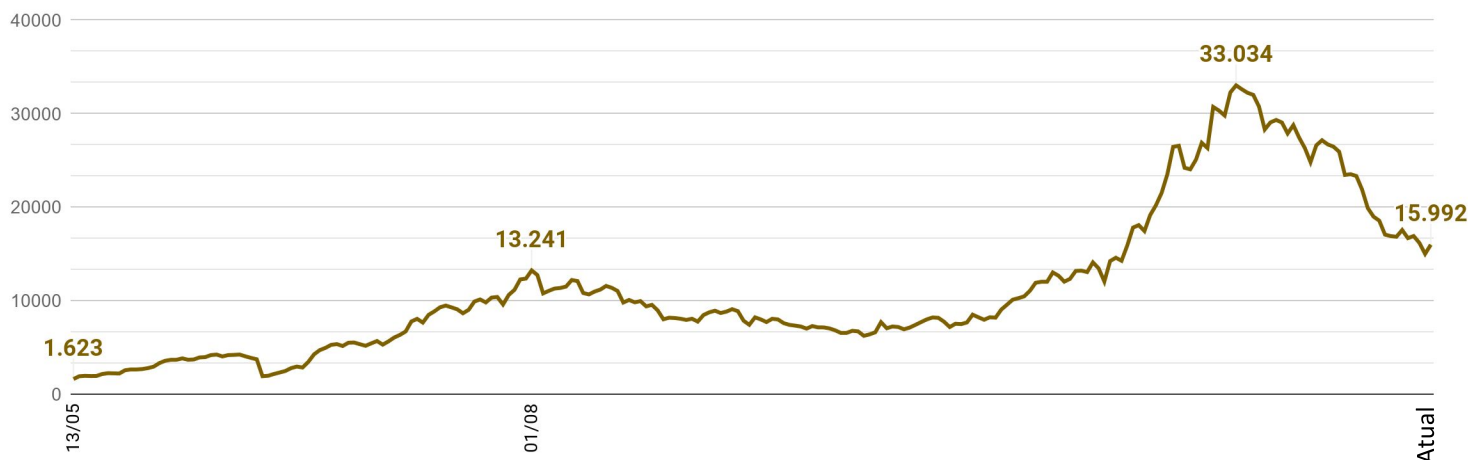
### EVOLUÇÃO DO CASOS CONFIRMADOS (ACUMULADO)



### EVOLUÇÃO DOS ÓBITOS (ACUMULADO)



### EVOLUÇÃO DOS CASOS ATIVOS

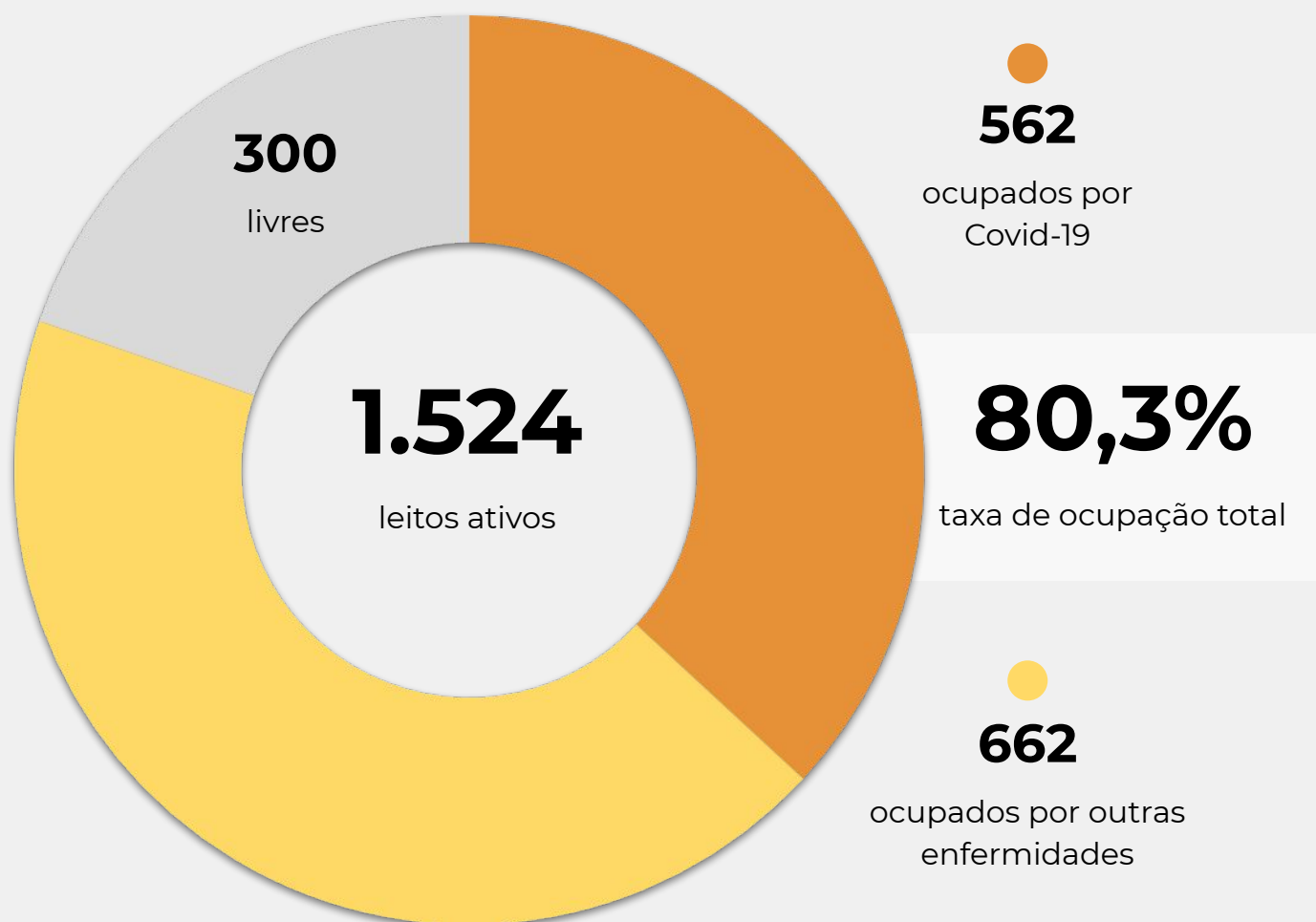




### OCUPAÇÃO DE LEITOS DE UTI (SUS E REDE PRIVADA)

	SUS			REDE PRIVADA			TOTAL		
	Confirmados	Suspeitos	Total	Confirmados	Suspeitos	Total	Confirmados	Suspeitos	TOTAL
Internações em UTI	468	94	<b>562</b>	70	19	<b>89</b>	538	113	<b>651</b>
Ventilação mecânica	223	17	<b>240</b>	48	5	<b>53</b>	271	22	<b>293</b>

### OCUPAÇÃO DE LEITOS DE UTI - SUS



**TEMPO MÉDIO DE PERMANÊNCIA NA UTI (PACIENTES COM COVID-19): 14,1 dias**

### OCUPAÇÃO DE LEITOS DE UTI POR MACRORREGIÃO - SUS

#### SANTA CATARINA (TOTAL)



	TOTAL		ADULTO		PEDIÁTRICO		NEONATAL	
Leitos ativos	1.524		1.222		113		189	
Taxa de ocupação	80,3%		81,8%		54,0%		86,8%	
Ocupados por Covid-19	562	36,9%	559	45,7%	3	2,7%	0	0,0%
Outras enfermidades	662	43,4%	440	36,0%	58	51,3%	164	86,8%
Livres	300	19,7%	223	18,2%	52	46,0%	25	13,2%

#### GRANDE FLORIANÓPOLIS



	TOTAL		ADULTO		PEDIÁTRICO		NEONATAL	
Leitos ativos	264		210		20		34	
Taxa de ocupação	68,9%		68,6%		40,0%		88,2%	
Ocupados por Covid-19	65	24,6%	64	30,5%	1	5,0%	0	0,0%
Outras enfermidades	117	44,3%	80	38,1%	7	35,0%	30	88,2%
Livres	82	31,1%	66	31,4%	12	60,0%	4	11,8%

### OCUPAÇÃO DE LEITOS DE UTI POR MACRORREGIÃO - SUS

#### FOZ DO RIO ITAJAÍ



#### TOTAL

#### ADULTO

#### PEDIÁTRICO

#### NEONATAL

Leitos ativos

**163**

**136**

**13**

**14**

Taxa de ocupação

**84,0%**

**86,8%**

**46,2%**

**92,9%**

Ocupados por Covid-19

**81**

49,7%

**79**

58,1%

**2**

15,4%

**0**

0,0%

Outras enfermidades

**56**

34,4%

**39**

28,7%

**4**

30,8%

**13**

92,9%

Livres

**26**

16,0%

**18**

13,2%

**7**

53,8%

**1**

7,1%

#### GRANDE OESTE



#### TOTAL

#### ADULTO

#### PEDIÁTRICO

#### NEONATAL

Leitos ativos

**135**

**112**

**7**

**16**

Taxa de ocupação

**91,1%**

**92,0%**

**100,0%**

**81,3%**

Ocupados por Covid-19

**64**

47,4%

**64**

57,1%

**0**

0,0%

**0**

0,0%

Outras enfermidades

**59**

43,7%

**39**

34,8%

**7**

100,0%

**13**

81,3%

Livres

**12**

8,9%

**9**

8,0%

**0**

0,0%

**3**

18,8%

### OCUPAÇÃO DE LEITOS DE UTI POR MACRORREGIÃO - SUS

#### MEIO OESTE E SERRA CATARINENSE



	TOTAL	ADULTO	PEDIÁTRICO	NEONATAL
Leitos ativos	<b>204</b>	<b>156</b>	<b>15</b>	<b>33</b>
Taxa de ocupação	<b>82,8%</b>	<b>85,3%</b>	<b>46,7%</b>	<b>87,9%</b>
Ocupados por Covid-19	<b>77</b> (37,7%)	<b>77</b> (49,4%)	<b>0</b> (0,0%)	<b>0</b> (0,0%)
Outras enfermidades	<b>92</b> (45,1%)	<b>56</b> (35,9%)	<b>7</b> (46,7%)	<b>29</b> (87,9%)
Livres	<b>35</b> (17,2%)	<b>23</b> (14,7%)	<b>8</b> (53,3%)	<b>4</b> (12,1%)

#### PLANALTO NORTE E NORDESTE



	TOTAL	ADULTO	PEDIÁTRICO	NEONATAL
Leitos ativos	<b>311</b>	<b>234</b>	<b>22</b>	<b>55</b>
Taxa de ocupação	<b>85,2%</b>	<b>89,7%</b>	<b>40,9%</b>	<b>83,6%</b>
Ocupados por Covid-19	<b>104</b> (33,4%)	<b>104</b> (44,4%)	<b>0</b> (0,0%)	<b>0</b> (0,0%)
Outras enfermidades	<b>161</b> (51,8%)	<b>106</b> (45,3%)	<b>9</b> (40,9%)	<b>46</b> (83,6%)
Livres	<b>46</b> (14,8%)	<b>24</b> (10,3%)	<b>13</b> (59,1%)	<b>9</b> (16,4%)



### OCUPAÇÃO DE LEITOS DE UTI POR MACRORREGIÃO - SUS

#### SUL



	TOTAL	ADULTO	PEDIÁTRICO	NEONATAL
Leitos ativos	<b>200</b>	<b>164</b>	<b>13</b>	<b>23</b>
Taxa de ocupação	<b>78,0%</b>	<b>79,3%</b>	<b>53,8%</b>	<b>82,6%</b>
Ocupados por Covid-19	<b>73</b>   36,5%	<b>73</b>   44,5%	<b>0</b>   0,0%	<b>0</b>   0,0%
Outras enfermidades	<b>83</b>   41,5%	<b>57</b>   34,8%	<b>7</b>   53,8%	<b>19</b>   82,6%
Livres	<b>44</b>   22,0%	<b>34</b>   20,7%	<b>6</b>   46,2%	<b>4</b>   17,4%

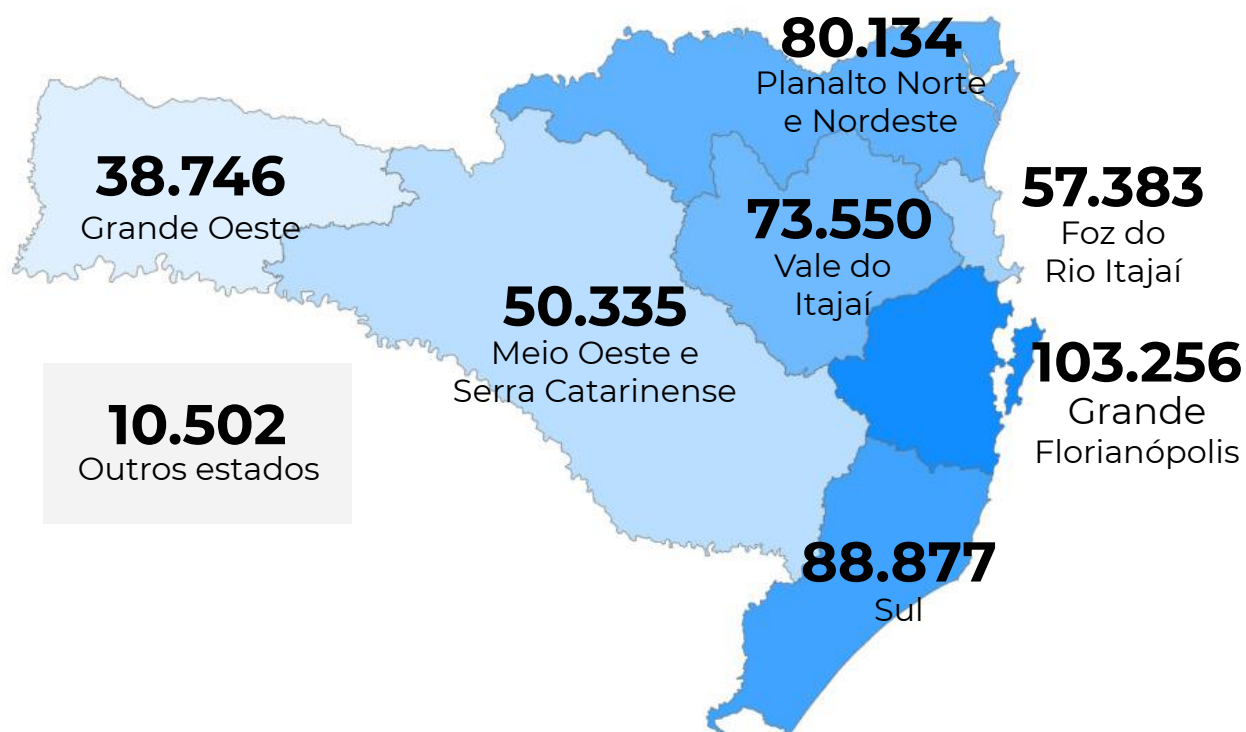
#### VALE DO ITAJAÍ



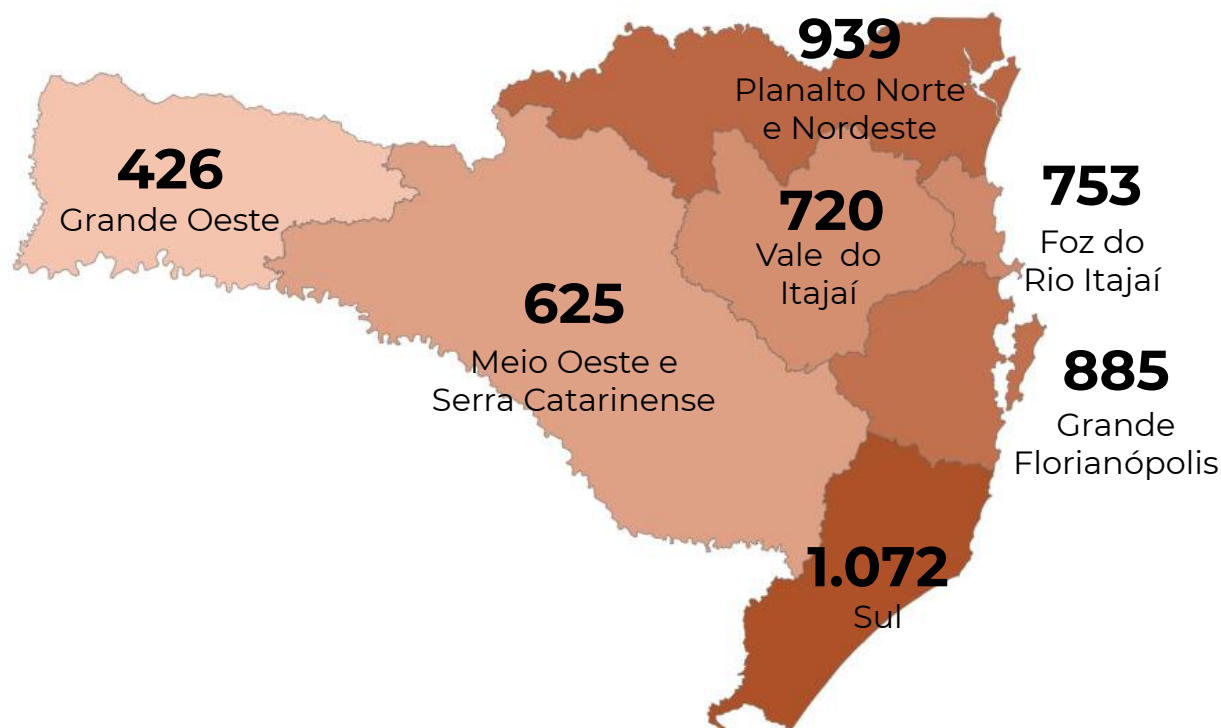
	TOTAL	ADULTO	PEDIÁTRICO	NEONATAL
Leitos ativos	<b>247</b>	<b>210</b>	<b>23</b>	<b>14</b>
Taxa de ocupação	<b>77,7%</b>	<b>76,7%</b>	<b>73,9%</b>	<b>100,0%</b>
Ocupados por Covid-19	<b>98</b>   39,7%	<b>98</b>   46,7%	<b>0</b>   0,0%	<b>0</b>   0,0%
Outras enfermidades	<b>94</b>   38,1%	<b>63</b>   30,0%	<b>17</b>   73,9%	<b>14</b>   100,0%
Livres	<b>55</b>   22,3%	<b>49</b>   23,3%	<b>6</b>   26,1%	<b>0</b>   0,0%



### CASOS CONFIRMADOS POR MACRORREGIÃO DE SAÚDE



### ÓBITOS POR MACRORREGIÃO DE SAÚDE



# CORONAVÍRUS

## Boletim Epidemiológico

05 de janeiro de 2021

### CASOS, ÓBITOS, RECUPERADOS E ATIVOS POR MUNICÍPIO E MACRORREGIÃO

<b>GRANDE FLORIANÓPOLIS</b>	<b>103256</b>	<b>885</b>	<b>99986</b>	<b>2385</b>
- Águas Mornas	452	3	442	7
- Alfredo Wagner	426	1	424	1
- Angelina	227		221	6
- Anitápolis	161		155	6
- Antônio Carlos	762	14	741	7
- Biguaçu	6067	56	5896	115
- Canelinha	833	12	816	5
- Florianópolis	42937	344	41259	1334
- Garopaba	1370	8	1300	62
- Governador Celso Ramos	1314	8	1292	14
- Leoberto Leal	78		78	0
- Major Gercino	182	3	178	1
- Nova Trento	1173	5	1144	24
- Palhoça	15282	108	14821	353
- Paulo Lopes	645	7	630	8
- Rancho Queimado	164	3	154	7
- Santo Amaro da Imperatriz	2007	28	1928	51
- São Bonifácio	285	2	278	5
- São João Batista	2773	34	2668	71
- São José	21922	202	21494	226
- São Pedro de Alcântara	526	4	517	5
- Tijucas	3670	43	3550	77

<b>VALE DO ITAJAÍ</b>	<b>73550</b>	<b>720</b>	<b>70422</b>	<b>2408</b>
- Agrolândia	380	6	352	22
- Agronômica	220	6	198	16
- Apiúna	386	8	340	38
- Ascurra	546	2	514	30
- Atalanta	84		77	7
- Aurora	204	4	196	4
- Benedito Novo	449	5	426	18
- Blumenau	26830	265	25527	1038
- Botuverá	450		444	6
- Braço do Trombudo	284	3	260	21
- Brusque	13124	104	12696	324
- Chapadão do Lageado	79	1	77	1
- Dona Emma	224	1	216	7
- Doutor Pedrinho	165	3	161	1

- Gaspar	4816	71	4683	62
- Guabiruba	1500	17	1463	20
- Ibirama	929	19	871	39
- Imbuia	257	4	235	18
- Indaial	4433	37	4301	95
- Ituporanga	1242	14	1216	12
- José Boiteux	465	5	455	5
- Laurentino	574		537	37
- Lontras	501	3	485	13
- Mirim Doce	101	2	92	7
- Petrolândia	157	1	147	9
- Pomerode	2488	18	2340	130
- Pouso Redondo	823	13	783	27
- Presidente Getúlio	971	12	935	24
- Presidente Nereu	54	2	51	1
- Rio do Campo	187	2	179	6
- Rio do Oeste	365	3	359	3
- Rio do Sul	3716	27	3511	178
- Rio dos Cedros	237	7	223	7
- Rodeio	755	5	717	33
- Salete	384	3	365	16
- Santa Terezinha	102	1	96	5
- Taió	995	9	939	47
- Timbó	3139	26	3067	46
- Trombudo Central	486	5	461	20
- Vidal Ramos	178	3	172	3
- Vitor Meireles	147	2	145	0
- Witmarsum	123	1	110	12

<b>FOZ DO RIO ITAJAÍ</b>	<b>57383</b>	<b>753</b>	<b>55666</b>	<b>964</b>
- Balneário Camboriú	14872	147	14509	216
- Balneário Piçarras	1959	16	1925	18
- Bombinhas	2337	18	2288	31
- Camboriú	6660	78	6455	127
- Ilhota	980	8	968	4
- Itajaí	14789	269	14245	275
- Itapema	6547	102	6349	96
- Luiz Alves	1070	4	1015	51
- Navegantes	3980	63	3887	30

# CORONAVÍRUS

## Boletim Epidemiológico

05 de janeiro de 2021

### CASOS, ÓBITOS, RECUPERADOS E ATIVOS POR MUNICÍPIO E MACRORREGIÃO

- Penha	2471	35	2359	77
- Porto Belo	1718	13	1666	39

<b>PL. NORTE E NORDESTE</b>	<b>80134</b>	<b>939</b>	<b>75831</b>	<b>3364</b>
- Araquari	1575	21	1529	25
- Balneário Barra do Sul	792	12	757	23
- Barra Velha	1691	33	1602	56
- Bela Vista do Toldo	22	1	19	2
- Campo Alegre	489	15	433	41
- Canoinhas	1903	23	1722	158
- Corupá	868	10	810	48
- Garuva	879	14	840	25
- Guaramirim	2640	29	2584	27
- Irineópolis	97		92	5
- Itaiópolis	927	11	851	65
- Itapoá	1014	25	946	43
- Jaraguá do Sul	8100	94	7679	327
- Joinville	45695	510	43406	1779
- Mafra	1722	12	1515	195
- Major Vieira	120	3	117	0
- Massaranduba	1133	6	1094	33
- Monte Castelo	93	3	89	1
- Papanduva	280	10	256	14
- Porto União	627	8	582	37
- Rio Negrinho	1328	5	1253	70
- São Bento do Sul	2304	29	2184	91
- São Francisco do Sul	3338	48	3107	183
- São João do Itaperiú	344	2	338	4
- Schroeder	1376	7	1315	54
- Três Barras	777	8	711	58

<b>SUL</b>	<b>88877</b>	<b>1072</b>	<b>85210</b>	<b>2595</b>
- Araranguá	5640	84	5375	181
- Armazém	614	6	589	19
- Balneário Arroio do Silva	982	16	932	34
- Balneário Gaivota	688	11	662	15
- Balneário Rincão	770	18	740	12
- Braço do Norte	4414	36	4250	128
- Capivari de Baixo	2386	28	2295	63

- Cocal do Sul	1632	25	1559	48
- Criciúma	19414	225	18507	682
- Ermo	200	1	192	7
- Forquilha	2089	20	2026	43
- Grão-Pará	671	4	662	5
- Gravatal	1305	17	1254	34
- Içara	3869	38	3746	85
- Imaruí	743	6	721	16
- Imbituba	3005	24	2895	86
- Jacinto Machado	696	12	656	28
- Jaguaruna	1895	23	1842	30
- Laguna	2704	45	2574	85
- Lauro Müller	1257	16	1184	57
- Maracajá	617	8	588	21
- Meleiro	688	13	666	9
- Morro da Fumaça	1983	19	1919	45
- Morro Grande	274		268	6
- Nova Veneza	1501	11	1440	50
- Orleans	2606	26	2466	114
- Passo de Torres	481	6	465	10
- Pedras Grandes	212	8	195	9
- Pescaria Brava	792	8	779	5
- Praia Grande	443	5	397	41
- Rio Fortuna	357	3	346	8
- Sangão	1184	6	1156	22
- Santa Rosa de Lima	158	2	156	0
- Santa Rosa do Sul	698	10	677	11
- São João do Sul	498	5	467	26
- São Ludgero	1382	6	1322	54
- São Martinho	410	2	405	3
- Siderópolis	738	20	712	6
- Sombrio	1890	26	1811	53
- Timbé do Sul	441	9	428	4
- Treviso	447	4	431	12
- Treze de Maio	738	3	707	28
- Tubarão	11959	178	11462	319
- Turvo	1230	9	1187	34
- Urussanga	2176	30	2099	47



# CORONAVÍRUS

## Boletim Epidemiológico

05 de janeiro de 2021

### CASOS, ÓBITOS, RECUPERADOS E ATIVOS POR MUNICÍPIO E MACRORREGIÃO

MEIO OESTE E SERRA	50335	625	47346	2364
- Abdon Batista	153	1	151	1
- Água Doce	241	3	231	7
- Alto Bela Vista	37	1	35	1
- Anita Garibaldi	506	2	499	5
- Arabutã	150	2	142	6
- Arroio Trinta	209	1	190	18
- Bocaina do Sul	280	3	273	4
- Bom Jardim da Serra	468	2	463	3
- Bom Retiro	274	5	235	34
- Brunópolis	52		51	1
- Caçador	2217	64	2092	61
- Calmon	14	2	12	0
- Campo Belo do Sul	341	7	320	14
- Campos Novos	2015	19	1943	53
- Capão Alto	74	2	67	5
- Capinzal	2404	11	2358	35
- Catanduvas	621	6	584	31
- Celso Ramos	142	2	138	2
- Cerro Negro	55	1	53	1
- Concórdia	5410	45	5127	238
- Correia Pinto	750	20	706	24
- Curitibanos	1285	30	1216	39
- Erval Velho	312	6	290	16
- Fraiburgo	1436	19	1287	130
- Frei Rogério	104	3	94	7
- Herval d'Oeste	1744	17	1646	81
- Ibiam	76		72	4
- Ibicaré	115	1	107	7
- Iomerê	68	1	66	1
- Ipira	131	1	123	7
- Ipumirim	267	1	261	5
- Irani	406	1	398	7
- Itá	292	2	285	5
- Jaborá	318	1	276	41
- Joaçaba	2418	15	2225	178
- Lacerdópolis	137	2	132	3
- Lages	10914	179	9965	770
- Lebon Régis	109	7	98	4

- Lindóia do Sul	359	3	337	19
- Luzerna	399	1	372	26
- Macieira	30	1	21	8
- Matos Costa	64	1	61	2
- Monte Carlo	346	7	329	10
- Otacílio Costa	1688	11	1600	77
- Ouro	632	5	610	17
- Painel	87	2	83	2
- Palmeira	120		119	1
- Peritiba	142	1	138	3
- Pinheiro Preto	105	1	97	7
- Piratuba	273	2	266	5
- Ponte Alta	234	5	222	7
- Ponte Alta do Norte	144	2	138	4
- Presidente Castello Branco	279	3	272	4
- Rio das Antas	36	3	33	0
- Rio Rufino	100	2	92	6
- Salto Veloso	118	4	86	28
- Santa Cecília	654	11	635	8
- São Cristóvão do Sul	101	2	96	3
- São Joaquim	847	13	819	15
- São José do Cerrito	277	3	259	15
- Seara	926	5	907	14
- Tangará	454	4	426	24
- Timbó Grande	279	3	269	7
- Treze Tílias	299	1	270	28
- Urubici	369	5	351	13
- Urupema	21		21	0
- Vargem	106	2	101	3
- Vargem Bonita	337	4	327	6
- Videira	3377	28	3201	148
- Xavantina	176	1	170	5
- Zortéa	411	4	407	0

GRANDE OESTE	38746	426	36917	1403
- Abelardo Luz	643	15	613	15
- Águas de Chapecó	100	1	98	1
- Águas Frias	173		167	6
- Anchieta	135	4	125	6



# CORONAVÍRUS

## Boletim Epidemiológico

05 de janeiro de 2021

### CASOS, ÓBITOS, RECUPERADOS E ATIVOS POR MUNICÍPIO E MACRORREGIÃO

- Arvoredo	83	1	80	2	- Novo Horizonte	57		57	0
- Bandeirante	33		30	3	- Ouro Verde	136	6	115	15
- Barra Bonita	45		43	2	- Paial	63		58	5
- Belmonte	47		43	4	- Palma Sola	289	4	255	30
- Bom Jesus	135	2	129	4	- Palmitos	599	12	573	14
- Bom Jesus do Oeste	57	1	53	3	- Paraíso	24	2	21	1
- Caibi	160	2	137	21	- Passos Maia	138	1	134	3
- Campo Erê	469	3	434	32	- Pinhalzinho	1166	4	1135	27
- Caxambu do Sul	169	1	164	4	- Planalto Alegre	117	1	113	3
- Chapecó	13807	127	13329	351	- Ponte Serrada	416	13	383	20
- Cordilheira Alta	159	3	154	2	- Princesa	48		41	7
- Coronel Freitas	532	3	519	10	- Quilombo	483	10	462	11
- Coronel Martins	41		39	2	- Riqueza	156	2	149	5
- Cunha Porã	283	5	254	24	- Romelândia	109	1	107	1
- Cunhataí	21		21	0	- Saltinho	73		70	3
- Descanso	220	3	188	29	- Santa Helena	49	1	46	2
- Dionísio Cerqueira	206	4	192	10	- Santa Terezinha do Progresso	100	1	98	1
- Entre Rios	414	5	408	1	- Santiago do Sul	89	2	82	5
- Faxinal dos Guedes	554	5	532	17	- São Bernardino	106		101	5
- Flor do Sertão	28		28	0	- São Carlos	217	4	205	8
- Formosa do Sul	163	3	152	8	- São Domingos	483		477	6
- Galvão	82		76	6	- São João do Oeste	222	5	202	15
- Guaraciaba	405	2	387	16	- São José do Cedro	325	5	287	33
- Guarujá do Sul	48		37	11	- São Lourenço do Oeste	456	12	437	7
- Guatambu	276	2	269	5	- São Miguel da Boa Vista	137	1	131	5
- Iporã do Oeste	147	4	129	14	- São Miguel do Oeste	1792	12	1645	135
- Ipuçu	565	3	557	5	- Saudades	380		371	9
- Iraceminha	186	1	183	2	- Serra Alta	107	2	104	1
- Irati	101	3	94	4	- Sul Brasil	151	1	148	2
- Itapiranga	487	5	470	12	- Tigrinhos	157		155	2
- Jardinópolis	175	3	172	0	- Tunápolis	617	3	586	28
- Jupiá	91	1	88	2	- União do Oeste	89	2	86	1
- Lajeado Grande	61	1	60	0	- Vargeão	102	3	90	9
- Maravilha	1503	19	1441	43	- Xanxerê	3989	43	3741	205
- Marema	78	1	74	3	- Xaxim	1701	34	1601	66
- Modelo	135	3	131	1					
- Mondaiá	191		168	23	- Outros estados	10502		9993	509
- Nova Erechim	245	3	240	2	- Outros países	2		2	0
- Nova Itaberaba	150		143	7	- Não informado				0

### COMPARATIVO ENTRE UNIDADES DA FEDERAÇÃO

#### MORTALIDADE POR MILHÃO DE HABITANTES

MG	569,8
BA	621,7
MA	639,4
PR	704,9
SC	750,3
AL	753,6
TO	790,9
RS	792,6
PA	839,6
RN	858,6
MS	862,9
PI	872,5
AC	913,9
PB	926,3
GO	977,0
PE	1.014,0
SP	1.021,1
RO	1.035,3
SE	1.094,5
CE	1.097,8
AP	1.106,7
ES	1.288,0
MT	1.294,0
AM	1.295,2
RR	1.299,2
DF	1.422,4
RJ	1.483,8

#### TAXA DE LETALIDADE

SC	1,08%
RR	1,14%
AP	1,36%
TO	1,37%
DF	1,69%
MS	1,76%
BA	1,86%
RO	1,89%
PR	1,91%
AC	1,91%
RS	1,98%
PI	1,99%
ES	2,04%
SE	2,18%
MG	2,18%
GO	2,21%
PB	2,21%
MA	2,25%
AL	2,37%
PA	2,45%
MT	2,49%
RN	2,53%
AM	2,64%
CE	2,97%
SP	3,18%
PE	4,33%
RJ	5,83%

### NOTAS EXPLICATIVAS

1 - O número de pacientes recuperados considera aqueles que tenham recebido alta hospitalar e tenham decorridos 14 dias do início dos sintomas sem evolução a óbito. Limitações: por forma de concepção dos sistemas de informação, os casos são registrados de forma única, portanto, pessoas que foram internadas após a inclusão no sistema de informação, ou tenham registrados mais de um evento de internação e alta, ou não estão encerrados no SIVEP-Gripe podem não ser considerados como casos recuperados.

2 - Eventual diferença entre o total de casos confirmados ou óbitos por sexo e o total geral diz respeito a situações em que o sexo não foi informado pelo notificador.

3 - No dia 24/07/2020, a divulgação da taxa de leitos passou a ser realizada a partir dos dados compilados pelo sistema SES Leitos. Na data deste boletim, há um total de 1.577 leitos cadastrados e 53 leitos que ainda não estão inseridos no sistema. A SES aguarda as informações por partes das unidades hospitalares.

### FONTES

SANTA CATARINA. Centro de Informática e Automação do Estado de Santa Catarina - CIASC. Plataforma BoaVista, com dados da Diretoria de Vigilância Epidemiológica vinculada à Superintendência de Vigilância em Saúde da Secretaria de Estado da Saúde. Acesso em: 05 jan. 2021, 14h50.

SANTA CATARINA. Secretaria de Estado da Saúde, Superintendência de Serviços Especializados e Regulação. Acesso em: 05 jan. 2021, 11h08;

BRASIL. Ministério da Saúde. Painel Coronavírus. Disponível em: <https://covid.saude.gov.br/>. Acesso em: 05 jan. 2021, 13h15.

BRASIL. Plataforma In Loco, com dados do Mapa Brasileiro da Covid-19. Acesso em: 05 jan. 2021, 15h16.



## *Links úteis*

**[www.coronavirus.sc.gov.br](http://www.coronavirus.sc.gov.br)**

Boletins epidemiológicos

Guia de convívio responsável

Tira dúvidas

Triagem online

**Portal da Transparência**

***Clique e conecte-se  
ao Governo de SC***



**[www.coronavirus.sc.gov.br](http://www.coronavirus.sc.gov.br)**

GOVERNO DE  
**SANTA CATARINA**

