

COES

Centro de Operações de
Emergência em Saúde

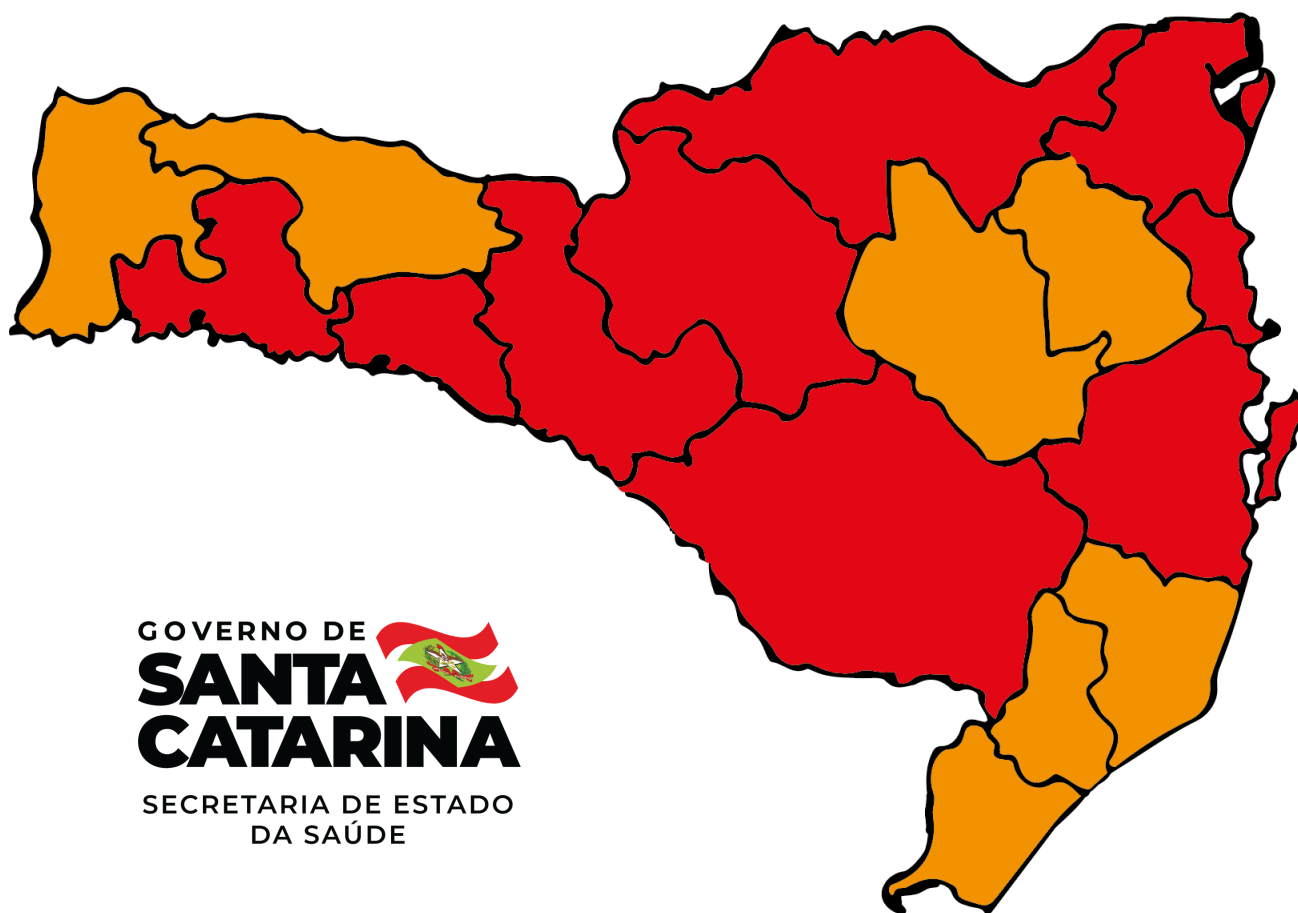
ATUALIZAÇÃO DA AVALIAÇÃO DE RISCO POTENCIAL

MATRIZ ATUALIZADA EM:

20 de janeiro 2021

A partir da Portaria SES no. 464 de 03 de Julho de 2020 ficou instituído o Programa de Descentralização e Regionalização das Ações de Combate à COVID-19 em Santa Catarina. A Portaria SES no. 592 de 17 de agosto de 2020 estabelece a classificação semanal como balizadora das medidas a serem adotadas. As medidas que compõem esta avaliação foram atualizados em 17/12/2020 para minimizar as chances que erros de processo interfiram no cálculo de risco de cada região. A interpretação permanece a mesma: cada dimensão é um alerta.

A atualização do risco potencial das regiões do estado segue no mapa abaixo. Nove regiões do estado estão classificadas com risco potencial **GRAVÍSSIMO** e sete regiões classificadas com o nível **GRAVE** de risco para COVID-19.

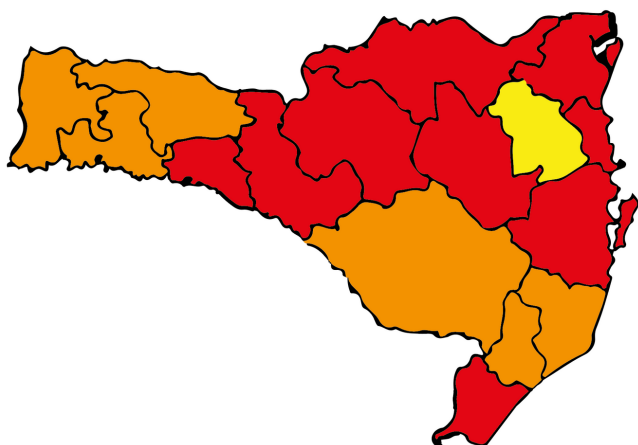


ALERTA

Cada dimensão deve ser interpretada como um sinal de alerta. O aumento do risco em cada uma delas motiva o aumento do risco da região, e deve ser considerada na priorização da atuação local.

Evento sentinela

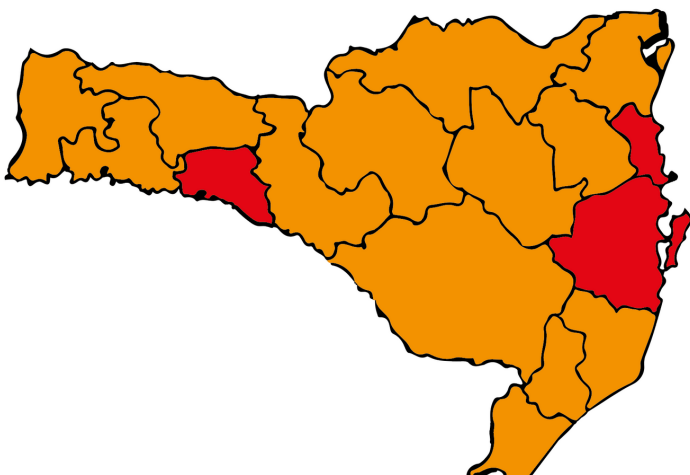
Ocorrência de óbitos por COVID-19 e Rt (comportamento da pandemia)



As regiões classificadas com risco Grave ou Gravíssimo registram alta ocorrência de óbitos e o Rt aponta para a expansão da pandemia.

Transmissibilidade

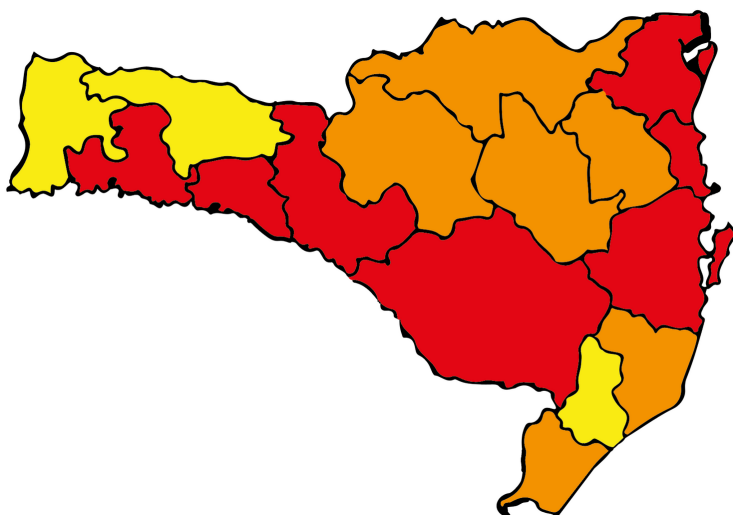
Variação no número de confirmação positiva e casos infectantes



Todas as regiões do estado estão classificadas com risco Grave ou Gravíssimo para o aumento de casos de COVID-19.

Monitoramento

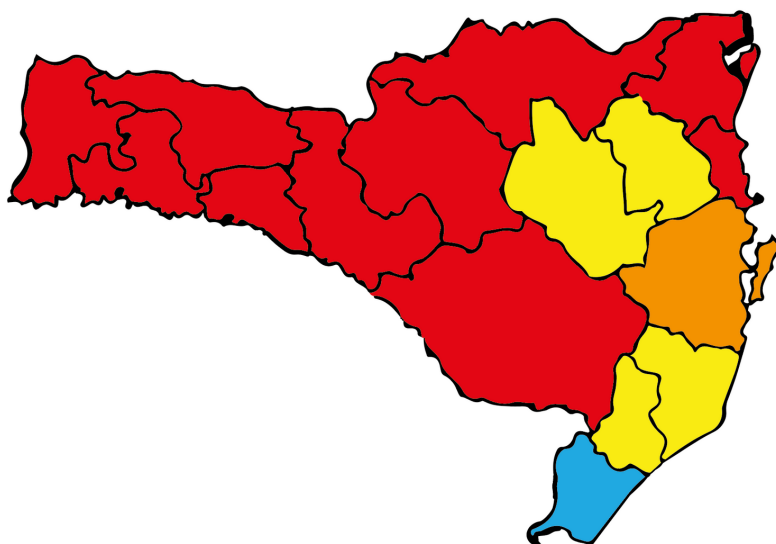
Percentual de positividade de exames RT-PCR do Lacen



O percentual de positividade dos exames processados no Lacen está próximo a 30% na maior parte do estado.

Capacidade de atenção

Ocupação de leitos de UTI - Reservado COVID



A maioria das regiões encontram-se em alerta para a ocupação de leitos de UTI reservado COVID.

Metodologia

Região de Saúde	EVENTO SENTINELA	TRANSMISSIBILIDADE ADE	MONITORAMENTO	CAPACIDADE DE ATENÇÃO	MAPA
ALTO URUGUAI CATARINENSE	3,5	4,0	4,0	4,0	3,875
ALTO VALE DO ITAJAÍ	3,5	2,5	3,0	2,0	2,750
ALTO VALE DO RIO DO PEIXE	3,5	2,5	3,0	4,0	3,250
CARBONÍFERA	3,0	2,5	2,0	2,0	2,375
EXTREMO OESTE	3,0	3,0	2,0	4,0	3,000
EXTREMO SUL CATARINENSE	3,5	2,5	3,0	1,0	2,500
FOZ DO RIO ITAJAÍ	4,0	3,5	4,0	4,0	3,875
GRANDE FLORIANÓPOLIS	3,5	3,5	4,0	3,0	3,500
LAGUNA	3,0	2,5	3,0	2,0	2,625
MÉDIO VALE DO ITAJAÍ	2,0	3,0	3,0	2,0	2,500
MEIO OESTE	3,5	2,5	4,0	4,0	3,500
NORDESTE	3,5	2,5	4,0	4,0	3,500
OESTE	3,0	3,0	4,0	4,0	3,500
PLANALTO NORTE	3,5	3,0	3,0	4,0	3,375
SERRA CATARINENSE	3,0	3,0	4,0	4,0	3,500
XANXERÊ	2,5	2,5	2,0	4,0	2,750

* Dados coletados em SES Leitos - 18/01/2021

A metodologia utilizada na matriz aplicada nesta semana segue o quadro abaixo e não teve alterações comparada a semana passada.

DIMENSÃO	INDICADOR	MEDIDA	FONTE	PARÂMETRO (nota do indicador)			
				MODERADO (nota 1)	ALTO (nota 2)	GRAVE (nota 3)	GRAVÍSSIMO (nota 4)
Evento Sentinela	Gravidade	Óbitos por COVID na semana/100.000 hab.	BOAVISTA	até 1	1 - 2	2 - 5	> 5
	Crescimento	Rt	COIIA - DEFESA CIVIL	abaixo de 1 nos últimos 14 dias*	abaixo de 1 nos últimos 7 dias*	abaixo de 1 nos últimos 3 dias*	igual ou acima de 1 nos últimos 3 dias*
MÉDIA das notas "Gravidade" e "crescimento"				1	2	3	4
Transmissibilidade	Regressão	Variação do número de casos semanal	BOAVISTA	menor que -15%	entre -15% e +5%	entre +5% e +15%	acima de 15%
	Infectividade	Infectantes [^] /100.000 hab.	Plataforma multiescalar + IBGE	até 10	10 a 25	25 a 50	> 50
MÉDIA das notas "Infectividade" e "Regressão"				1	2	3	4
Monitoramento	Sensibilidade	Percentual de exames RT PCR com resultado detectável/Exames RT PCR processados na semana no Lacen * 100	GAL - LACEN	Igual ou menor que 10%	10% - 20%	20% - 30%	acima de 30%
				1	2	3	4
Capacidade de Atenção	Necessidade de UTI	Taxa de ocupação de leitos de UTIs adulto reservado COVID-19	SES Leitos	0% - 50%	50% - 60%	60% - 70%	maior que 70%
				1	2	3	4
Mapa			Média Dimensões	1	1 - 2	2 - 3	> 3

A: Ativos ajustados por nowcasting
 * Considerada o limite superior do Intervalo de Confiança

COES

Centro de Operações de
Emergência em Saúde

GOVERNO DE
SANTA CATARINA



SECRETARIA DE ESTADO
DA SAÚDE

Expediente:

Direção Geral: SES

Supervisão: Fabrício Escandiuzzi

Res. Técnico: Maria Cristina Willemann

Design Gráfico: Glauber Zampiva

todas as informações:

coronavirus.sc.gov.br