

CORONAVÍRUS

Boletim Epidemiológico

17 de dezembro de 2020

CORONAVÍRUS

Boletim Epidemiológico

17 de dezembro de 2020

DADOS GERAIS

448.162
casos confirmados
+5538

62.551
casos por milhão de habitantes
+773

416.403
pacientes recuperados
+4913

27.161
casos ativos
+544

4.598
óbitos
+81

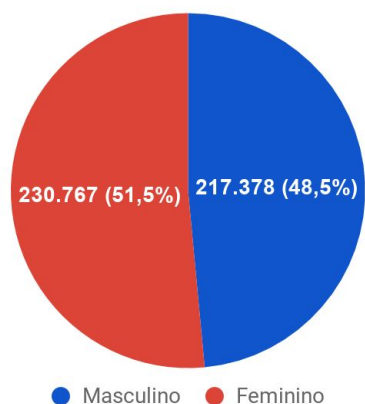
642
óbitos por milhão de habitantes
+12

1,03%
taxa de letalidade
+0,01 p.p.

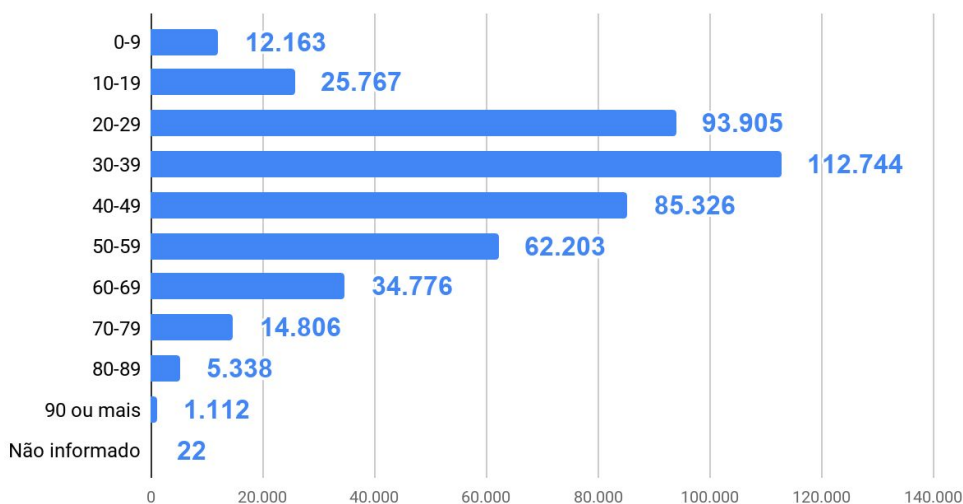
35,1%
índice de distanciamento social (16/12)

TESTES PCR: **643.207** Rápidos: **533.994** Clínco-epidemiológico: **5.200** Em análise (Lacen): **15.186**

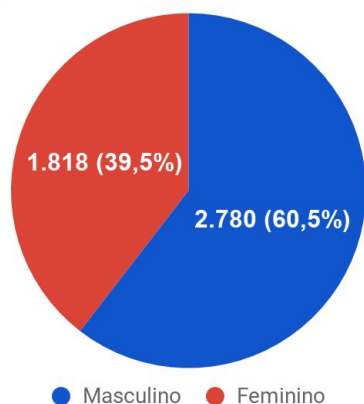
Casos confirmados por sexo



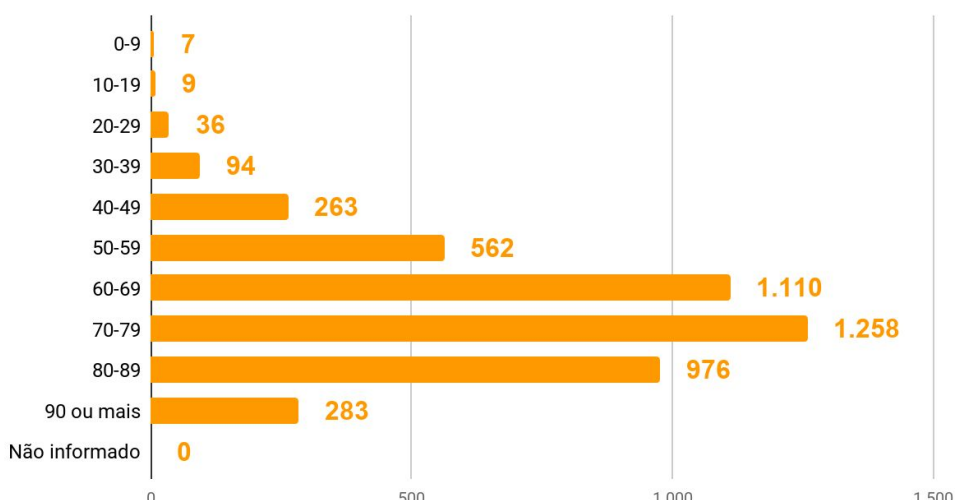
Casos por faixa etária



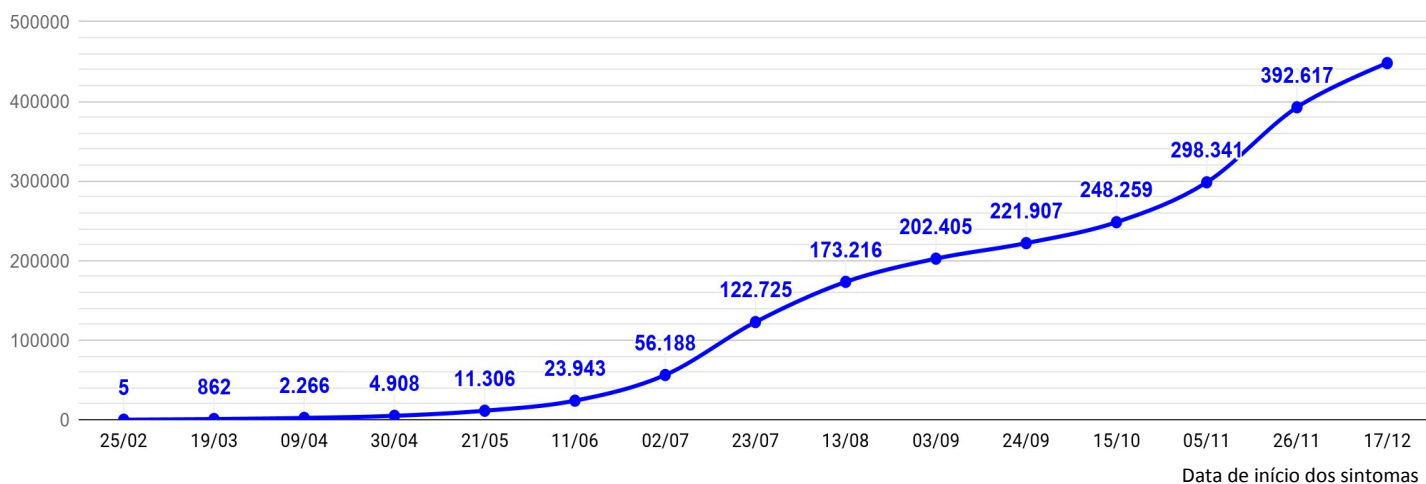
Óbitos por sexo



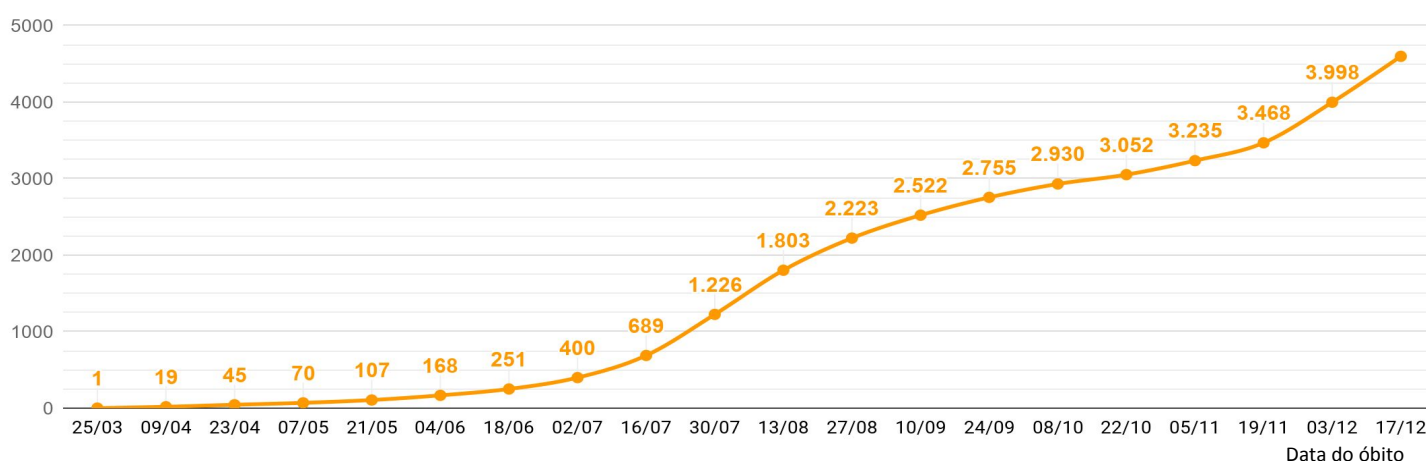
Óbitos por faixa etária



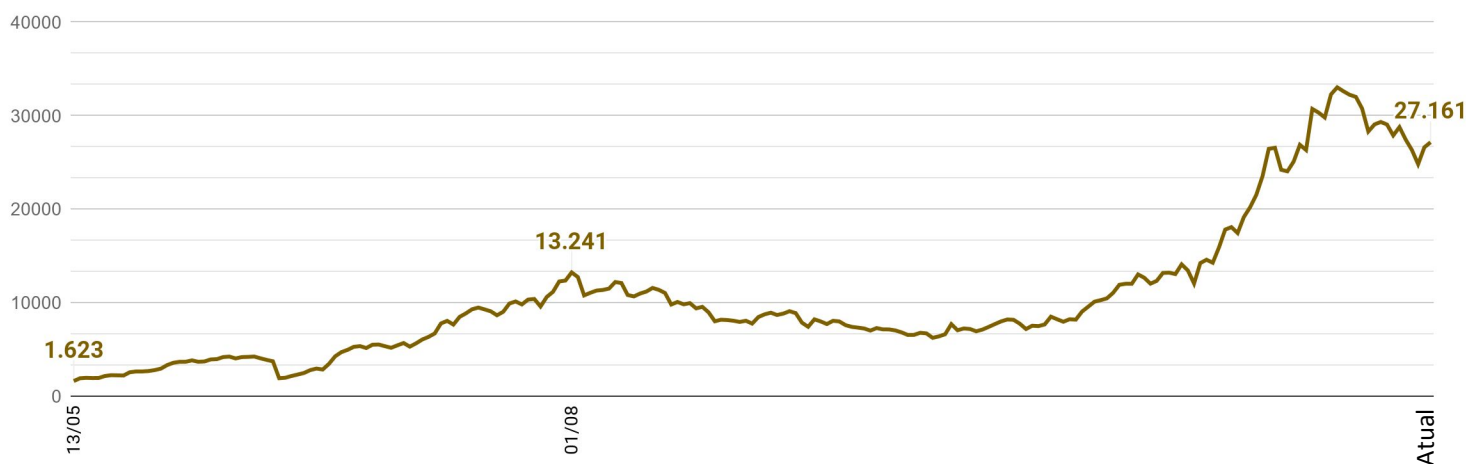
EVOLUÇÃO DO CASOS CONFIRMADOS (ACUMULADO)



EVOLUÇÃO DOS ÓBITOS (ACUMULADO)



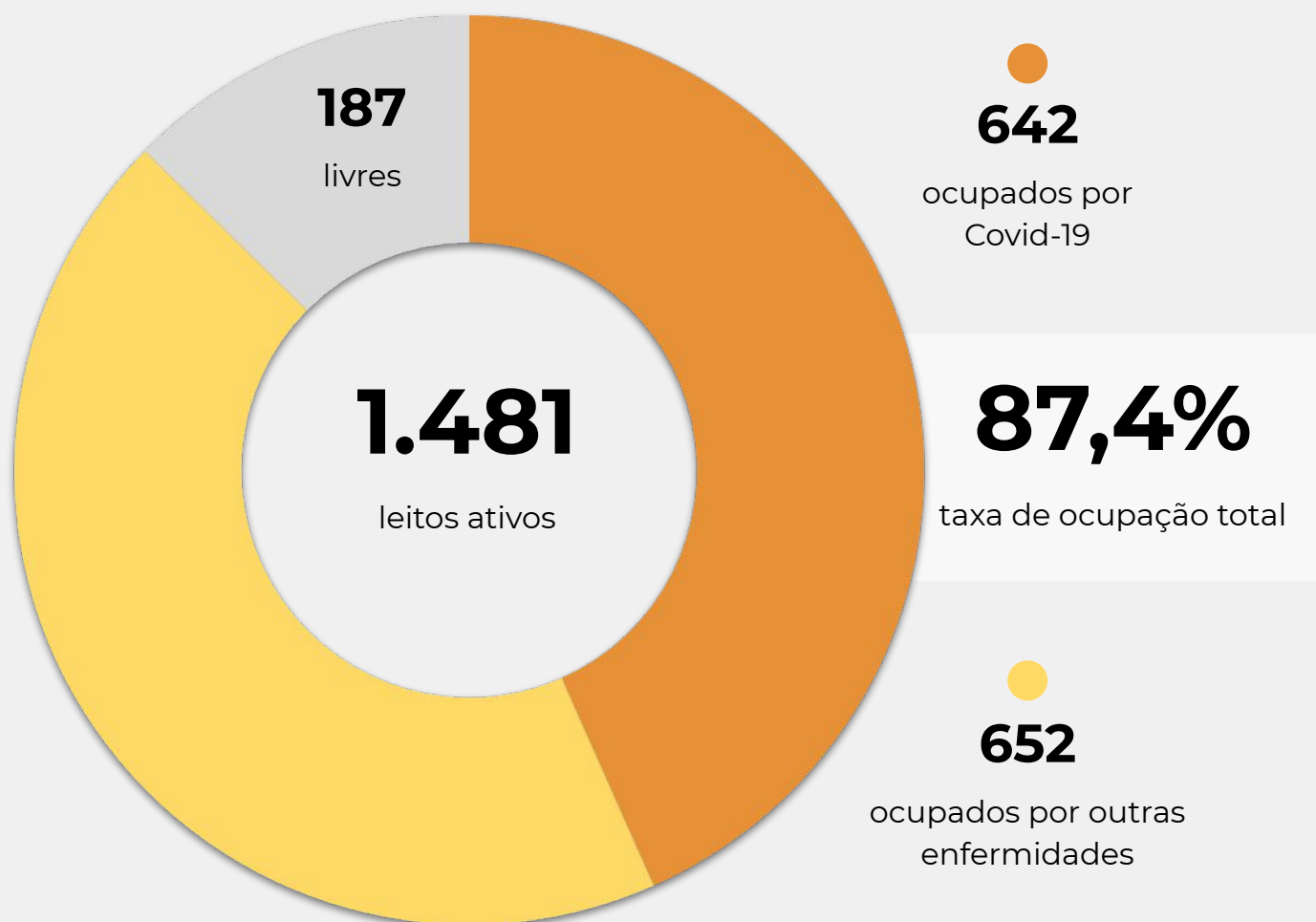
EVOLUÇÃO DOS CASOS ATIVOS



OCUPAÇÃO DE LEITOS DE UTI (SUS E REDE PRIVADA)

	SUS			REDE PRIVADA			TOTAL		
	Confirmados	Suspeitos	Total	Confirmados	Suspeitos	Total	Confirmados	Suspeitos	TOTAL
Internações em UTI	538	104	642	115	13	128	653	117	770
Ventilação mecânica	299	32	331	80	2	82	379	34	413

OCUPAÇÃO DE LEITOS DE UTI - SUS



TEMPO MÉDIO DE PERMANÊNCIA NA UTI (PACIENTES COM COVID-19): **14,1** dias

OCUPAÇÃO DE LEITOS DE UTI POR MACRORREGIÃO - SUS

SANTA CATARINA (TOTAL)



	TOTAL	ADULTO	PEDIÁTRICO	NEONATAL
Leitos ativos	1.481	1.185	106	190
Taxa de ocupação	87,4%	91,2%	63,2%	76,8%
Ocupados por Covid-19	642 43,3%	635 53,6%	7 6,6%	0 0,0%
Outras enfermidades	652 44,0%	446 37,6%	60 56,6%	146 76,8%
Livres	187 12,6%	104 8,8%	39 36,8%	44 23,2%

GRANDE FLORIANÓPOLIS



	TOTAL	ADULTO	PEDIÁTRICO	NEONATAL
Leitos ativos	257	202	20	35
Taxa de ocupação	85,2%	91,6%	20,0%	85,7%
Ocupados por Covid-19	105 40,9%	105 52,0%	0 0,0%	0 0,0%
Outras enfermidades	114 44,4%	80 39,6%	4 20,0%	30 85,7%
Livres	38 14,8%	17 8,4%	16 80,0%	5 14,3%

OCUPAÇÃO DE LEITOS DE UTI POR MACRORREGIÃO - SUS

FOZ DO RIO ITAJAÍ



TOTAL

ADULTO

PEDIÁTRICO

NEONATAL

Leitos ativos

167

138

13

16

Taxa de ocupação

88,6%

91,3%

53,8%

93,8%

Ocupados por Covid-19

88

52,7%

86

62,3%

2

15,4%

0

0,0%

Outras enfermidades

60

35,9%

40

29,0%

5

38,5%

15

93,8%

Livres

19

11,4%

12

8,7%

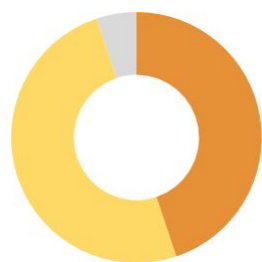
6

46,2%

1

6,3%

GRANDE OESTE



TOTAL

ADULTO

PEDIÁTRICO

NEONATAL

Leitos ativos

136

112

7

17

Taxa de ocupação

94,9%

95,5%

100,0%

88,2%

Ocupados por Covid-19

61

44,9%

61

54,5%

0

0,0%

0

0,0%

Outras enfermidades

68

50,0%

46

41,1%

7

100,0%

15

88,2%

Livres

7

5,1%

5

4,5%

0

0,0%

2

11,8%

OCUPAÇÃO DE LEITOS DE UTI POR MACRORREGIÃO - SUS

MEIO OESTE E SERRA CATARINENSE



	TOTAL		ADULTO		PEDIÁTRICO		NEONATAL	
Leitos ativos	190		153		9		28	
Taxa de ocupação	87,4%		89,5%		66,7%		82,1%	
Ocupados por Covid-19	79	41,6%	79	51,6%	0	0,0%	0	0,0%
Outras enfermidades	87	45,8%	58	37,9%	6	66,7%	23	82,1%
Livres	24	12,6%	16	10,5%	3	33,3%	5	17,9%

PLANALTO NORTE E NORDESTE



	TOTAL		ADULTO		PEDIÁTRICO		NEONATAL	
Leitos ativos	311		233		22		56	
Taxa de ocupação	84,2%		91,0%		68,2%		62,5%	
Ocupados por Covid-19	110	35,4%	109	46,8%	1	4,5%	0	0,0%
Outras enfermidades	152	48,9%	103	44,2%	14	63,6%	35	62,5%
Livres	49	15,8%	21	9,0%	7	31,8%	21	37,5%

OCUPAÇÃO DE LEITOS DE UTI POR MACRORREGIÃO - SUS

SUL




	TOTAL	ADULTO	PEDIÁTRICO	NEONATAL
Leitos ativos	194	158	11	25
Taxa de ocupação	90,7%	95,6%	72,7%	68,0%
Ocupados por Covid-19	92 (47,4%)	90 (57,0%)	2 (18,2%)	0 (0,0%)
Outras enfermidades	84 (43,3%)	61 (38,6%)	6 (54,5%)	17 (68,0%)
Livres	18 (9,3%)	7 (4,4%)	3 (27,3%)	8 (32,0%)

VALE DO ITAJAÍ

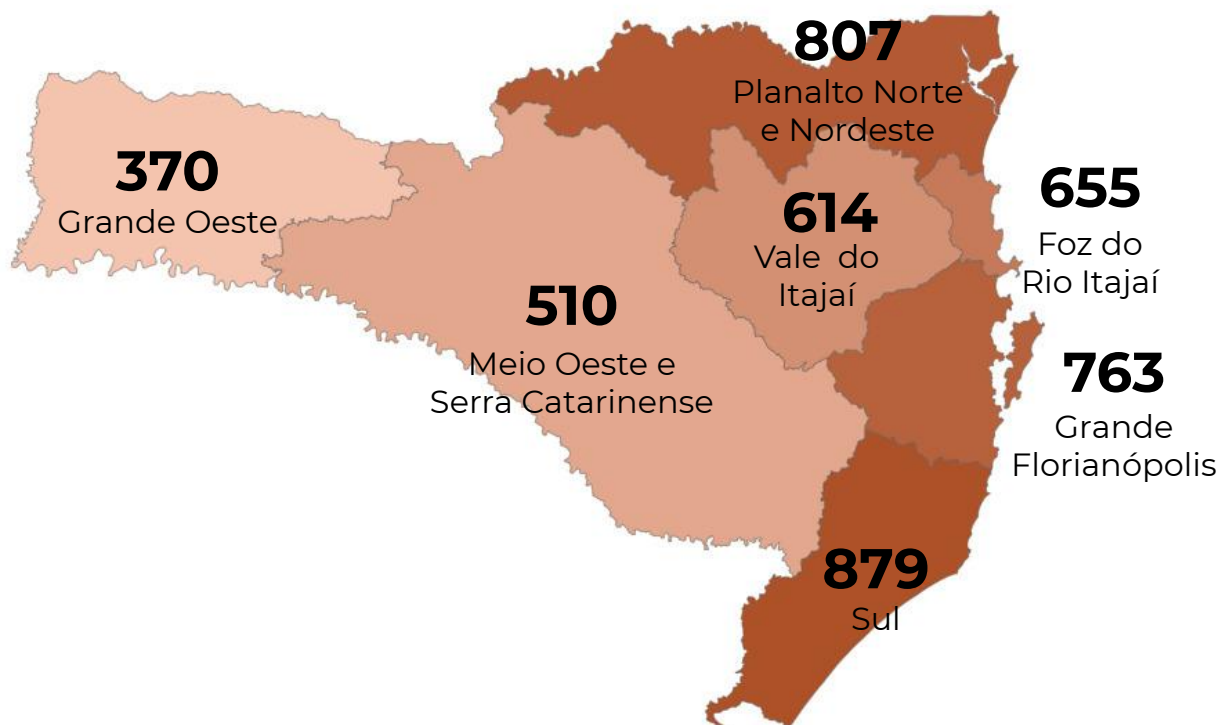


	TOTAL	ADULTO	PEDIÁTRICO	NEONATAL
Leitos ativos	226	189	24	13
Taxa de ocupação	85,8%	86,2%	83,3%	84,6%
Ocupados por Covid-19	107 (47,3%)	105 (55,6%)	2 (8,3%)	0 (0,0%)
Outras enfermidades	87 (38,5%)	58 (30,7%)	18 (75,0%)	11 (84,6%)
Livres	32 (14,2%)	26 (13,8%)	4 (16,7%)	2 (15,4%)

CASOS CONFIRMADOS POR MACRORREGIÃO DE SAÚDE



ÓBITOS POR MACRORREGIÃO DE SAÚDE



CORONAVÍRUS

Boletim Epidemiológico

17 de dezembro de 2020

CASOS, ÓBITOS, RECUPERADOS E ATIVOS POR MUNICÍPIO E MACRORREGIÃO

GRANDE FLORIANÓPOLIS	93113	763	87645	4705
- Águas Mornas	432	2	421	9
- Alfredo Wagner	383	1	346	36
- Angelina	198		192	6
- Anitápolis	123		117	6
- Antônio Carlos	737	13	705	19
- Biguaçu	5627	49	5395	183
- Canelinha	789	12	744	33
- Florianópolis	37298	289	34803	2206
- Garopaba	1093	6	993	94
- Governador Celso Ramos	1249	8	1191	50
- Leoberto Leal	75		74	1
- Major Gercino	178	3	167	8
- Nova Trento	1105	4	1053	48
- Palhoça	13938	98	13270	570
- Paulo Lopes	590	7	561	22
- Rancho Queimado	150	3	130	17
- Santo Amaro da Imperatriz	1796	26	1645	125
- São Bonifácio	267	2	261	4
- São João Batista	2479	31	2329	119
- São José	20731	171	19601	959
- São Pedro de Alcântara	515	3	488	24
- Tijucas	3360	35	3159	166

VALE DO ITAJAÍ	66118	614	60951	4553
- Agrolândia	333	6	308	19
- Agronômica	189	6	168	15
- Apiúna	306	6	276	24
- Ascurra	428	2	370	56
- Atalanta	73		69	4
- Aurora	191	4	166	21
- Benedito Novo	394	3	346	45
- Blumenau	24427	235	22535	1657
- Botuverá	302		285	17
- Braço do Trombudo	218	2	187	29
- Brusque	11665	87	10978	600
- Chapadão do Lageado	69	1	66	2
- Dona Emma	200	1	166	33
- Doutor Pedrinho	99	3	89	7

- Gaspar	4717	66	4543	108
- Guabiruba	1359	14	1310	35
- Ibirama	874	14	814	46
- Imbuia	210	3	177	30
- Indaial	4047	33	3727	287
- Ituporanga	1149	10	1059	80
- José Boiteux	446	5	428	13
- Laurentino	511		464	47
- Lontras	452	2	401	49
- Mirim Doce	80	1	63	16
- Petrolândia	129	1	104	24
- Pomerode	2208	14	1939	255
- Pouso Redondo	744	9	624	111
- Presidente Getúlio	894	9	804	81
- Presidente Nereu	50	2	47	1
- Rio do Campo	176	1	146	29
- Rio do Oeste	341	3	294	44
- Rio do Sul	3137	24	2818	295
- Rio dos Cedros	212	6	195	11
- Rodeio	622	3	577	42
- Salete	335	2	284	49
- Santa Terezinha	92	1	84	7
- Taió	881	7	779	95
- Timbó	2720	20	2531	169
- Trombudo Central	443	4	384	55
- Vidal Ramos	160	3	148	9
- Vitor Meireles	140		121	19
- Witmarsum	95	1	77	17

FOZ DO RIO ITAJAÍ	52894	655	50071	2168
- Balneário Camboriú	13768	131	13186	451
- Balneário Piçarras	1811	13	1748	50
- Bombinhas	2118	15	1966	137
- Camboriú	6076	68	5705	303
- Ilhota	854	7	827	20
- Itajaí	13729	226	12930	573
- Itapema	6075	89	5769	217
- Luiz Alves	946	3	830	113
- Navegantes	3777	60	3638	79

CORONAVÍRUS

Boletim Epidemiológico

17 de dezembro de 2020

CASOS, ÓBITOS, RECUPERADOS E ATIVOS POR MUNICÍPIO E MACRORREGIÃO

- Penha	2138	31	1964	143
- Porto Belo	1602	12	1508	82

PL. NORTE E NORDESTE	68602	807	62865	4930
- Araquari	1449	19	1357	73
- Balneário Barra do Sul	691	9	640	42
- Barra Velha	1528	24	1399	105
- Bela Vista do Toldo	18	1	14	3
- Campo Alegre	362	11	310	41
- Canoinhas	1519	20	1273	226
- Corupá	776	8	643	125
- Garuva	820	10	766	44
- Guaramirim	2393	27	2253	113
- Irineópolis	88		84	4
- Itaiópolis	754	9	657	88
- Itapoá	862	21	775	66
- Jaraguá do Sul	7369	76	6710	583
- Joinville	38986	450	36095	2441
- Mafra	1250	8	1034	208
- Major Vieira	113	3	104	6
- Massaranduba	1029	4	969	56
- Monte Castelo	90	3	84	3
- Papanduva	246	9	229	8
- Porto União	534	7	464	63
- Rio Negrinho	1051	4	985	62
- São Bento do Sul	1723	26	1576	121
- São Francisco do Sul	2818	42	2537	239
- São João do Itaperiú	336	3	313	20
- Schroeder	1155	5	1063	87
- Três Barras	642	8	531	103

SUL	79149	879	72983	5287
- Araranguá	5048	71	4720	257
- Armazém	565	6	535	24
- Balneário Arroio do Silva	872	13	814	45
- Balneário Gaivota	637	11	604	22
- Balneário Rincão	692	13	653	26
- Braço do Norte	4028	32	3655	341
- Capivari de Baixo	2161	23	1958	180

- Cocal do Sul	1353	22	1211	120
- Criciúma	17035	173	15599	1263
- Ermo	180	1	173	6
- Forquilha	1849	17	1723	109
- Grão-Pará	623	4	561	58
- Gravatal	1202	15	1108	79
- Içara	3407	24	3185	198
- Imaruí	672	5	641	26
- Imbituba	2739	17	2593	129
- Jacinto Machado	621	9	547	65
- Jaguaruna	1787	19	1665	103
- Laguna	2453	37	2210	206
- Lauro Müller	1165	13	1072	80
- Maracajá	535	8	478	49
- Meleiro	644	10	593	41
- Morro da Fumaça	1739	18	1628	93
- Morro Grande	257		232	25
- Nova Veneza	1317	10	1200	107
- Orleans	2267	22	2004	241
- Passo de Torres	423	2	396	25
- Pedras Grandes	194	6	170	18
- Pescaria Brava	781	8	764	9
- Praia Grande	371	4	347	20
- Rio Fortuna	322	3	291	28
- Sangão	1119	6	1012	101
- Santa Rosa de Lima	153	2	137	14
- Santa Rosa do Sul	633	9	590	34
- São João do Sul	411	5	369	37
- São Ludgero	1227	6	1143	78
- São Martinho	375	2	353	20
- Siderópolis	706	16	661	29
- Sombrio	1725	23	1607	95
- Timbé do Sul	394	6	357	31
- Treviso	367	3	353	11
- Treze de Maio	644	1	593	50
- Tubarão	10536	149	9789	598
- Turvo	1121	7	1021	93
- Urussanga	1799	28	1668	103

CORONAVÍRUS

Boletim Epidemiológico

17 de dezembro de 2020

CASOS, ÓBITOS, RECUPERADOS E ATIVOS POR MUNICÍPIO E MACRORREGIÃO

MEIO OESTE E SERRA	44371	510	40691	3170
- Abdon Batista	153		153	0
- Água Doce	222	3	196	23
- Alto Bela Vista	36	1	33	2
- Anita Garibaldi	490	2	443	45
- Arabutã	99	2	92	5
- Arroio Trinta	176		155	21
- Bocaina do Sul	267	3	252	12
- Bom Jardim da Serra	445	2	422	21
- Bom Retiro	186	5	165	16
- Brunópolis	48		42	6
- Caçador	1917	54	1711	152
- Calmon	13	2	11	0
- Campo Belo do Sul	291	4	267	20
- Campos Novos	1847	17	1737	93
- Capão Alto	71	2	62	7
- Capinzal	2283	8	2221	54
- Catanduvas	570	5	504	61
- Celso Ramos	130	1	123	6
- Cerro Negro	54	1	48	5
- Concórdia	4837	39	4593	205
- Correia Pinto	697	18	621	58
- Curitibanos	1152	24	1061	67
- Erval Velho	275	3	249	23
- Fraiburgo	1223	13	1058	152
- Frei Rogério	65	2	59	4
- Herval d'Oeste	1462	14	1299	149
- Ibiam	65		65	0
- Ibicaré	103	1	98	4
- Iomerê	65	1	64	0
- Ipira	123	1	120	2
- Ipumirim	245	1	234	10
- Irani	373	1	346	26
- Itá	259	2	219	38
- Jaborá	232	1	200	31
- Joaçaba	2080	10	1818	252
- Lacerdópolis	111	2	101	8
- Lages	9375	149	8338	888
- Lebon Régis	95	5	86	4

- Lindóia do Sul	290	2	280	8
- Luzerna	322	1	288	33
- Macieira	14	1	11	2
- Matos Costa	36		35	1
- Monte Carlo	330	6	311	13
- Otacílio Costa	1547	10	1381	156
- Ouro	574	3	553	18
- Paineira	79	1	76	2
- Palmeira	116		108	8
- Peritiba	136	1	132	3
- Pinheiro Preto	90	1	69	20
- Piratuba	256	1	248	7
- Ponte Alta	219	5	203	11
- Ponte Alta do Norte	133	2	116	15
- Presidente Castello Branco	192	2	174	16
- Rio das Antas	33	3	28	2
- Rio Rufino	77	1	62	14
- Salto Veloso	83	3	65	15
- Santa Cecília	630	9	572	49
- São Cristóvão do Sul	95	2	90	3
- São Joaquim	784	8	727	49
- São José do Cerrito	251	3	239	9
- Seara	857	4	833	20
- Tangará	403	4	374	25
- Timbó Grande	230	3	219	8
- Treze Tílias	251	1	230	20
- Urubici	317	3	287	27
- Urupema	19		15	4
- Vargem	102	2	95	5
- Vargem Bonita	314	3	283	28
- Videira	2893	22	2781	90
- Xavantina	161		144	17
- Zortéa	402	4	396	2

GRANDE OESTE	34396	370	32012	2014
- Abelardo Luz	603	12	570	21
- Águas de Chapecó	91	1	87	3
- Águas Frias	162		142	20
- Anchieta	86	1	77	8

CORONAVÍRUS

Boletim Epidemiológico

17 de dezembro de 2020

CASOS, ÓBITOS, RECUPERADOS E ATIVOS POR MUNICÍPIO E MACRORREGIÃO

- Arvoredo	78	1	77	0	- Novo Horizonte	50		49	1
- Bandeirante	27		26	1	- Ouro Verde	114	6	96	12
- Barra Bonita	38		15	23	- Paial	49		39	10
- Belmonte	33		26	7	- Palma Sola	245	2	193	50
- Bom Jesus	128	2	122	4	- Palmitos	569	12	515	42
- Bom Jesus do Oeste	43	1	41	1	- Paraíso	18	2	15	1
- Caibi	133	2	119	12	- Passos Maia	123	1	118	4
- Campo Erê	400	1	343	56	- Pinhalzinho	974	3	915	56
- Caxambu do Sul	154	1	151	2	- Planalto Alegre	109	1	105	3
- Chapecó	12416	109	11633	674	- Ponte Serrada	392	10	345	37
- Cordilheira Alta	145	2	137	6	- Princesa	38		38	0
- Coronel Freitas	492	3	479	10	- Quilombo	444	9	411	24
- Coronel Martins	24		20	4	- Riqueza	127	2	119	6
- Cunha Porã	245	4	225	16	- Romelândia	102	1	96	5
- Cunhataí	18		17	1	- Saltinho	67		61	6
- Descanso	147	2	138	7	- Santa Helena	44	1	37	6
- Dionísio Cerqueira	176	4	137	35	- Santa Terezinha do Progresso	99	1	98	0
- Entre Rios	406	5	398	3	- Santiago do Sul	78	1	72	5
- Faxinal dos Guedes	508	5	493	10	- São Bernardino	87		82	5
- Flor do Sertão	27		27	0	- São Carlos	202	4	179	19
- Formosa do Sul	128	2	102	24	- São Domingos	475		453	22
- Galvão	65		37	28	- São João do Oeste	182	5	174	3
- Guaraciaba	314	2	267	45	- São José do Cedro	241	5	214	22
- Guarujá do Sul	31		23	8	- São Lourenço do Oeste	433	9	413	11
- Guatambu	248	1	240	7	- São Miguel da Boa Vista	125	1	124	0
- Iporã do Oeste	120	4	99	17	- São Miguel do Oeste	1410	10	1218	182
- Ipuaçú	556	3	549	4	- Saudades	330		319	11
- Iraceminha	177	1	154	22	- Serra Alta	101		98	3
- Irati	94	3	88	3	- Sul Brasil	105	1	103	1
- Itapiranga	470	5	462	3	- Tigrinhos	149		138	11
- Jardinópolis	105	1	102	2	- Tunápolis	533		484	49
- Jupiá	79		77	2	- União do Oeste	83		79	4
- Lajeado Grande	57	1	52	4	- Vargeão	90	3	78	9
- Maravilha	1376	19	1314	43	- Xanxerê	3518	42	3351	125
- Marema	77	1	74	2	- Xaxim	1609	33	1487	89
- Modelo	119	3	112	4					
- Mondaiá	124		102	22	- Outros estados	9517		9183	334
- Nova Erechim	236	3	224	9	- Outros países	2		2	0
- Nova Itaberaba	125		118	7	- Não informado				0

COMPARATIVO ENTRE UNIDADES DA FEDERAÇÃO

MORTALIDADE POR MILHÃO DE HABITANTES

MG	512,8
BA	584,3
MA	622,0
PR	622,4
SC	630,4
RS	691,0
MS	711,8
AL	715,8
TO	768,0
RN	806,4
PA	815,8
PI	838,0
AC	857,2
PB	867,8
GO	938,4
RO	938,5
SP	964,3
PE	977,2
AP	1.018,1
SE	1.035,8
CE	1.079,4
ES	1.159,8
AM	1.215,1
MT	1.215,1
RR	1.261,2
DF	1.362,1
RJ	1.396,4

TAXA DE LETALIDADE

SC	1,02%
RR	1,15%
AP	1,34%
TO	1,40%
MS	1,70%
DF	1,70%
BA	1,91%
RO	1,91%
AC	1,94%
PR	1,98%
PI	2,02%
RS	2,02%
ES	2,11%
GO	2,22%
MA	2,22%
PB	2,23%
MG	2,27%
SE	2,35%
AL	2,39%
PA	2,48%
MT	2,51%
RN	2,67%
AM	2,67%
CE	3,08%
SP	3,30%
PE	4,63%
RJ	6,10%

NOTAS EXPLICATIVAS

1 - O número de pacientes recuperados considera aqueles que tenham recebido alta hospitalar e tenham decorridos 14 dias do início dos sintomas sem evolução a óbito. Limitações: por forma de concepção dos sistemas de informação, os casos são registrados de forma única, portanto, pessoas que foram internadas após a inclusão no sistema de informação, ou tenham registrados mais de um evento de internação e alta, ou não estão encerrados no SIVEP-Gripe podem não ser considerados como casos recuperados.

2 - Eventual diferença entre o total de casos confirmados ou óbitos por sexo e o total geral diz respeito a casos em que o sexo não foi informado pelo notificador.

3 - No dia 24/07/2020, a divulgação da taxa de leitos passou a ser realizada a partir dos dados compilados pelo sistema SES Leitos. Na data deste boletim, há um total de 1.561 leitos cadastrados e 80 leitos que ainda não estão inseridos no sistema. A SES aguarda as informações por partes das unidades hospitalares.

FONTES

SANTA CATARINA. Centro de Informática e Automação do Estado de Santa Catarina - CIASC. Plataforma BoaVista, com dados da Diretoria de Vigilância Epidemiológica vinculada à Superintendência de Vigilância em Saúde da Secretaria de Estado da Saúde. Acesso em: 17 dez. 2020, 13h00.

SANTA CATARINA. Secretaria de Estado da Saúde, Superintendência de Serviços Especializados e Regulação. Acesso em: 17 dez. 2020, 14h20;.

BRASIL. Ministério da Saúde. Painel Coronavírus. Disponível em: <https://covid.saude.gov.br/>. Acesso em: 17 dez. 2020, 16h30.

BRASIL. Plataforma In Loco, com dados do Mapa Brasileiro da Covid-19. Acesso em: 17 dez. 2020, 12h00.

Links úteis

www.coronavirus.sc.gov.br

Boletins epidemiológicos

Guia de convívio responsável

Tira dúvidas

Triagem online

Portal da Transparência

***Clique e conecte-se
ao Governo de SC***



www.coronavirus.sc.gov.br

GOVERNO DE
SANTA CATARINA