

# ***CORONAVÍRUS***

## **Boletim Epidemiológico**

12 de dezembro de 2020

# CORONAVÍRUS

## Boletim Epidemiológico

12 de dezembro de 2020

### DADOS GERAIS

**426.095**  
casos confirmados  
**+5051**

**59.471**  
casos por milhão de habitantes  
**+705**

**392.983**  
pacientes recuperados  
**+4111**

**28.778**  
casos ativos  
**+890**

**4.334**  
óbitos  
**+50**

**605**  
óbitos por milhão de habitantes  
**+7**

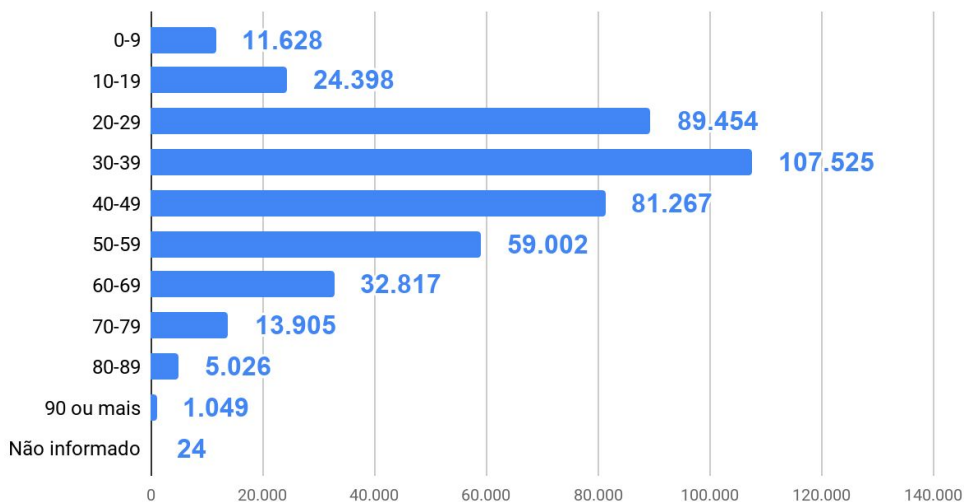
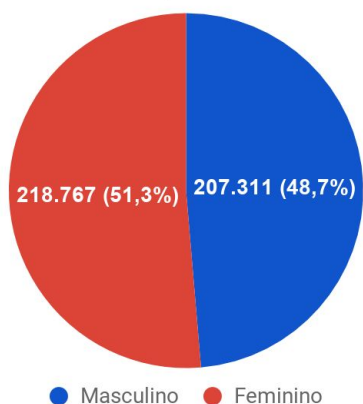
**1,02%**  
taxa de letalidade  
**=**

**34,9%**  
índice de distanciamento social (10/12)

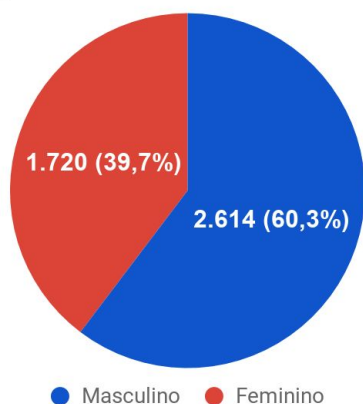
**TESTES** PCR: **613.240** Rápidos: **516.733** Clínico-epidemiológico: **5.022** Em análise (Lacen): **2.557**

### Casos por faixa etária

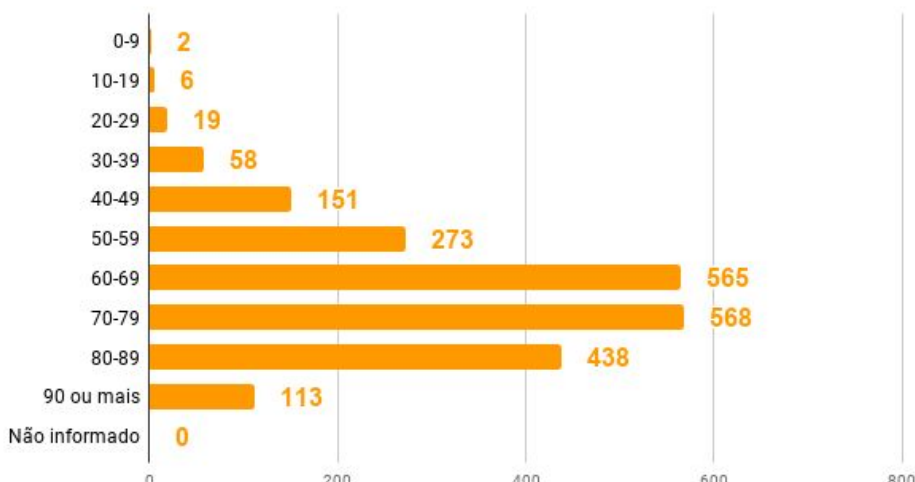
#### Casos confirmados por sexo



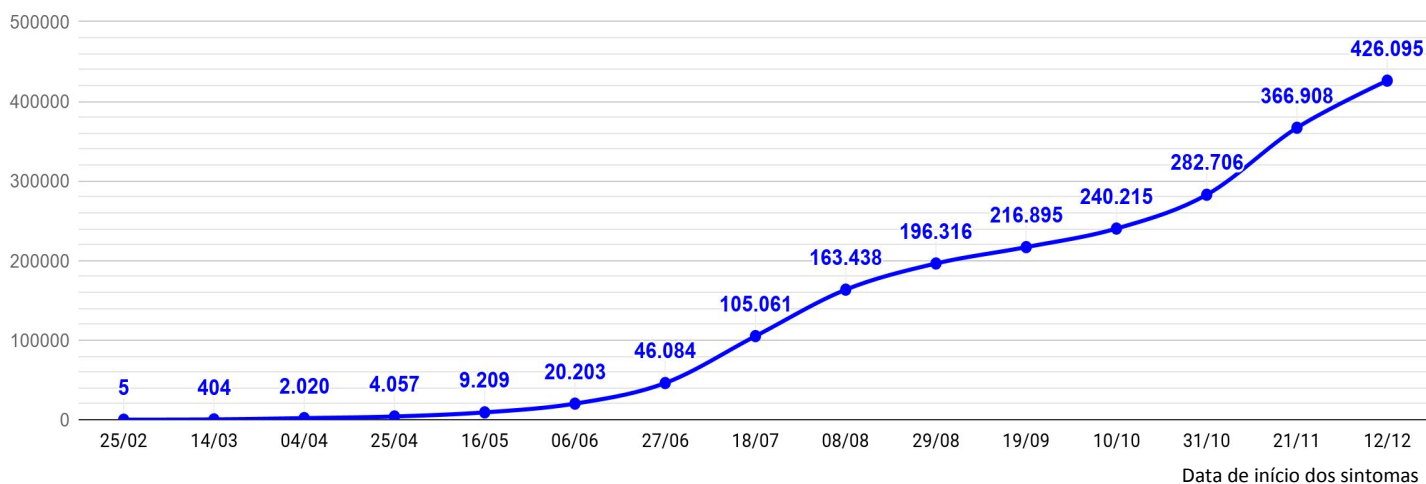
#### Óbitos por sexo



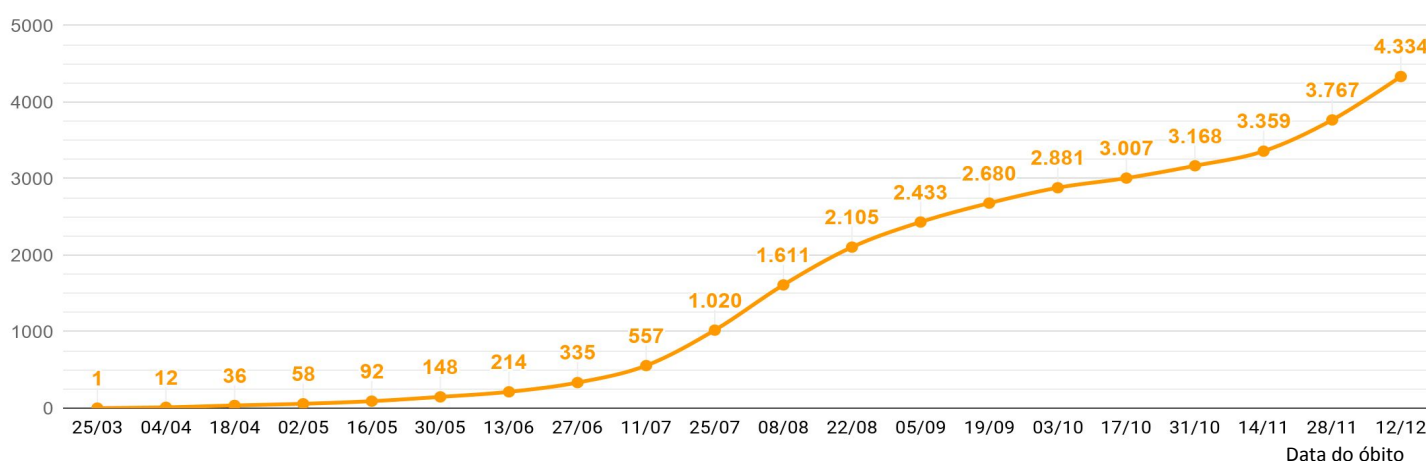
### Óbitos por faixa etária



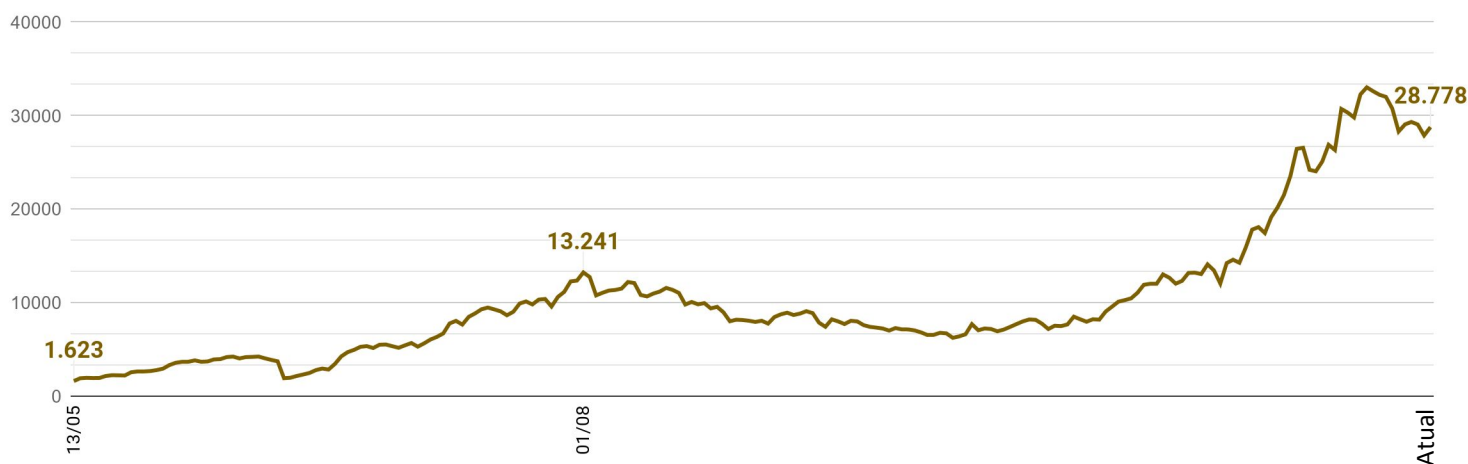
### EVOLUÇÃO DO CASOS CONFIRMADOS (ACUMULADO)



### EVOLUÇÃO DOS ÓBITOS (ACUMULADO)



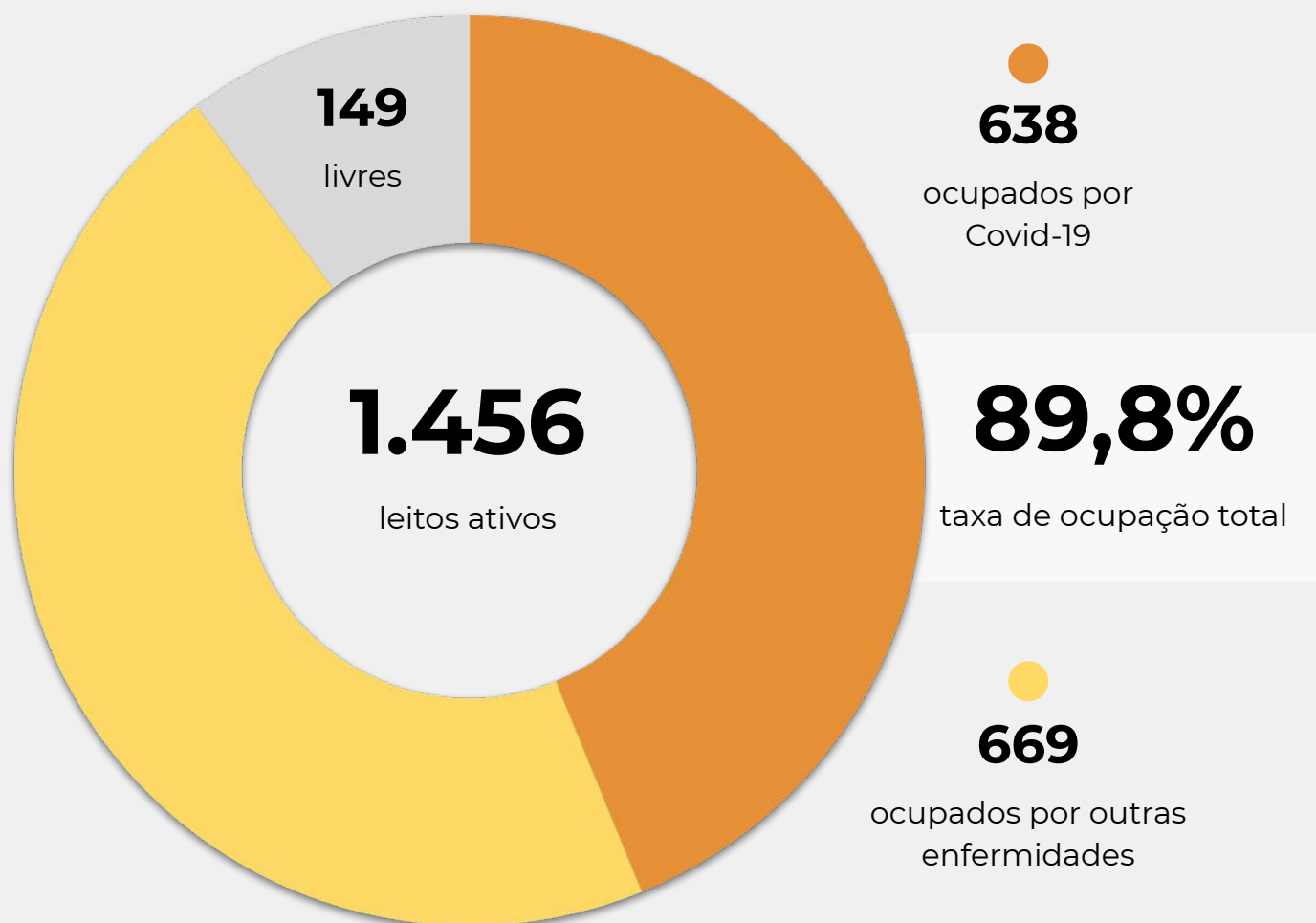
### EVOLUÇÃO DOS CASOS ATIVOS



### OCUPAÇÃO DE LEITOS DE UTI (SUS E REDE PRIVADA)

	SUS			REDE PRIVADA			TOTAL		
	Confirmados	Suspeitos	Total	Confirmados	Suspeitos	Total	Confirmados	Suspeitos	TOTAL
Internações em UTI	521	117	<b>638</b>	115	11	<b>126</b>	636	128	<b>764</b>
Ventilação mecânica	272	29	<b>301</b>	81	3	<b>84</b>	353	32	<b>385</b>

### OCUPAÇÃO DE LEITOS DE UTI - SUS



**TEMPO MÉDIO DE PERMANÊNCIA NA UTI (PACIENTES COM COVID-19): 14,2 dias**

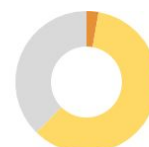
# CORONAVÍRUS

## Boletim Epidemiológico

12 de dezembro de 2020

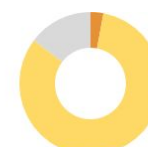
### OCUPAÇÃO DE LEITOS DE UTI POR MACRORREGIÃO - SUS

#### SANTA CATARINA (TOTAL)



	TOTAL	ADULTO	PEDIÁTRICO	NEONATAL
Leitos ativos	<b>1.456</b>	<b>1.164</b>	<b>109</b>	<b>183</b>
Taxa de ocupação	<b>89,8%</b>	<b>94,4%</b>	<b>62,4%</b>	<b>76,5%</b>
Ocupados por Covid-19	<b>638</b> (43,8%)	<b>634</b> (54,5%)	<b>3</b> (2,8%)	<b>1</b> (0,5%)
Outras enfermidades	<b>669</b> (45,9%)	<b>465</b> (39,9%)	<b>65</b> (59,6%)	<b>139</b> (76,0%)
Livres	<b>149</b> (10,2%)	<b>65</b> (5,6%)	<b>41</b> (37,6%)	<b>43</b> (23,5%)

#### GRANDE FLORIANÓPOLIS



	TOTAL	ADULTO	PEDIÁTRICO	NEONATAL
Leitos ativos	<b>259</b>	<b>205</b>	<b>20</b>	<b>34</b>
Taxa de ocupação	<b>84,6%</b>	<b>88,8%</b>	<b>40,0%</b>	<b>85,3%</b>
Ocupados por Covid-19	<b>106</b> (40,9%)	<b>105</b> (51,2%)	<b>0</b> (0,0%)	<b>1</b> (2,9%)
Outras enfermidades	<b>113</b> (43,6%)	<b>77</b> (37,6%)	<b>8</b> (40,0%)	<b>28</b> (82,4%)
Livres	<b>40</b> (15,4%)	<b>23</b> (11,2%)	<b>12</b> (60,0%)	<b>5</b> (14,7%)

### OCUPAÇÃO DE LEITOS DE UTI POR MACRORREGIÃO - SUS

#### FOZ DO RIO ITAJAÍ



#### TOTAL

#### ADULTO

#### PEDIÁTRICO

#### NEONATAL

Leitos ativos

**153**

**124**

**13**

**16**

Taxa de ocupação

**88,2%**

**92,7%**

**46,2%**

**87,5%**

Ocupados por Covid-19

**70**

45,8%

**69**

55,6%

**1**

7,7%

**0**

0,0%

Outras enfermidades

**65**

42,5%

**46**

37,1%

**5**

38,5%

**14**

87,5%

Livres

**18**

11,8%

**9**

7,3%

**7**

53,8%

**2**

12,5%

#### GRANDE OESTE



#### TOTAL

#### ADULTO

#### PEDIÁTRICO

#### NEONATAL

Leitos ativos

**135**

**112**

**7**

**16**

Taxa de ocupação

**98,5%**

**99,1%**

**85,7%**

**100,0%**

Ocupados por Covid-19

**68**

50,4%

**68**

60,7%

**0**

0,0%

**0**

0,0%

Outras enfermidades

**65**

48,1%

**43**

38,4%

**6**

85,7%

**16**

100,0%

Livres

**2**

1,5%

**1**

0,9%

**1**

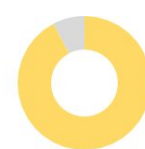
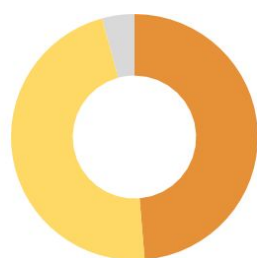
14,3%

**0**

0,0%

### OCUPAÇÃO DE LEITOS DE UTI POR MACRORREGIÃO - SUS

#### MEIO OESTE E SERRA CATARINENSE



	TOTAL		ADULTO		PEDIÁTRICO		NEONATAL	
Leitos ativos	189		153		10		26	
Taxa de ocupação	95,8%		98,7%		60,0%		92,3%	
Ocupados por Covid-19	92	48,7%	92	60,1%	0	0,0%	0	0,0%
Outras enfermidades	89	47,1%	59	38,6%	6	60,0%	24	92,3%
Livres	8	4,2%	2	1,3%	4	40,0%	2	7,7%

#### PLANALTO NORTE E NORDESTE



	TOTAL		ADULTO		PEDIÁTRICO		NEONATAL	
Leitos ativos	293		215		22		56	
Taxa de ocupação	85,7%		95,8%		68,2%		53,6%	
Ocupados por Covid-19	102	34,8%	102	47,4%	0	0,0%	0	0,0%
Outras enfermidades	149	50,9%	104	48,4%	15	68,2%	30	53,6%
Livres	42	14,3%	9	4,2%	7	31,8%	26	46,4%

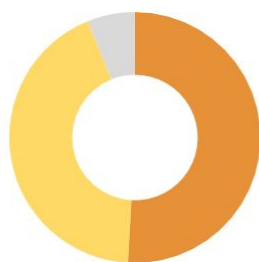
### OCUPAÇÃO DE LEITOS DE UTI POR MACRORREGIÃO - SUS

#### SUL



	TOTAL	ADULTO	PEDIÁTRICO	NEONATAL
Leitos ativos	<b>199</b>	<b>163</b>	<b>12</b>	<b>24</b>
Taxa de ocupação	<b>87,4%</b>	<b>91,4%</b>	<b>50,0%</b>	<b>79,2%</b>
Ocupados por Covid-19	<b>84</b> (42,2%)	<b>84</b> (51,5%)	<b>0</b> (0,0%)	<b>0</b> (0,0%)
Outras enfermidades	<b>90</b> (45,2%)	<b>65</b> (39,9%)	<b>6</b> (50,0%)	<b>19</b> (79,2%)
Livres	<b>25</b> (12,6%)	<b>14</b> (8,6%)	<b>6</b> (50,0%)	<b>5</b> (20,8%)

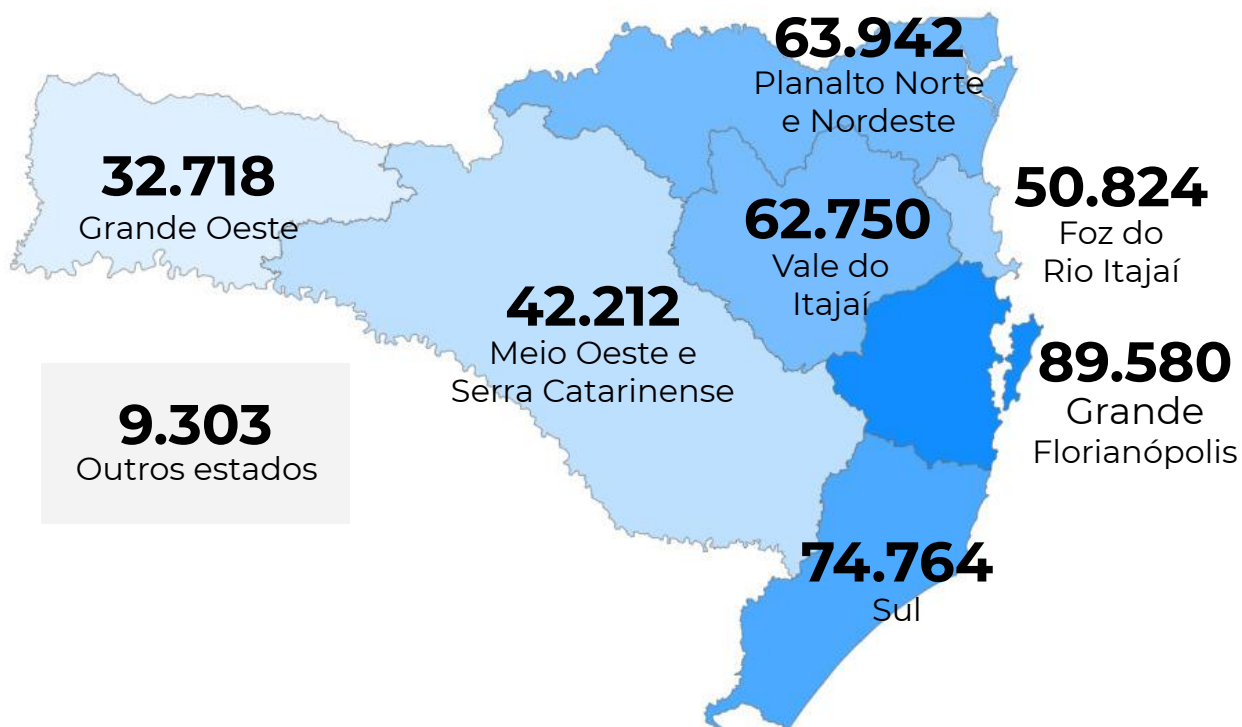
#### VALE DO ITAJAÍ



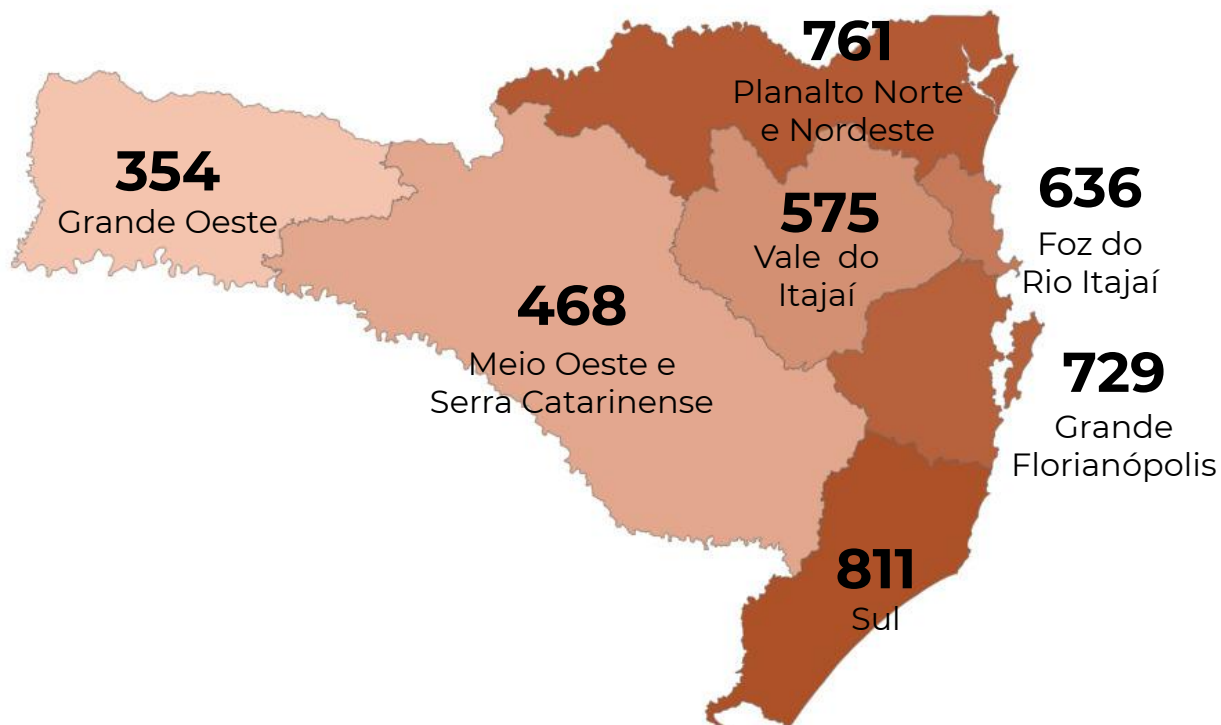
	TOTAL	ADULTO	PEDIÁTRICO	NEONATAL
Leitos ativos	<b>228</b>	<b>192</b>	<b>25</b>	<b>11</b>
Taxa de ocupação	<b>93,9%</b>	<b>96,4%</b>	<b>84,0%</b>	<b>72,7%</b>
Ocupados por Covid-19	<b>116</b> (50,9%)	<b>114</b> (59,4%)	<b>2</b> (8,0%)	<b>0</b> (0,0%)
Outras enfermidades	<b>98</b> (43,0%)	<b>71</b> (37,0%)	<b>19</b> (76,0%)	<b>8</b> (72,7%)
Livres	<b>14</b> (6,1%)	<b>7</b> (3,6%)	<b>4</b> (16,0%)	<b>3</b> (27,3%)



### CASOS CONFIRMADOS POR MACRORREGIÃO DE SAÚDE



### ÓBITOS POR MACRORREGIÃO DE SAÚDE



# CORONAVÍRUS

## Boletim Epidemiológico

12 de dezembro de 2020

### CASOS, ÓBITOS, RECUPERADOS E ATIVOS POR MUNICÍPIO E MACRORREGIÃO

<b>GRANDE FLORIANÓPOLIS</b>	<b>89580</b>	<b>729</b>	<b>83717</b>	<b>5134</b>
- Águas Mornas	415	2	402	11
- Alfredo Wagner	298	1	267	30
- Angelina	187		172	15
- Anitápolis	110		110	0
- Antônio Carlos	712	13	677	22
- Biguaçu	5398	48	5186	164
- Canelinha	758	11	716	31
- Florianópolis	36075	272	33457	2346
- Garopaba	1024	5	894	125
- Governador Celso Ramos	1221	8	1167	46
- Leoberto Leal	73		69	4
- Major Gercino	169	3	159	7
- Nova Trento	1063	4	1007	52
- Palhoça	13434	93	12649	692
- Paulo Lopes	563	7	529	27
- Rancho Queimado	140	3	121	16
- Santo Amaro da Imperatriz	1667	26	1502	139
- São Bonifácio	257	2	253	2
- São João Batista	2355	31	2153	171
- São José	19967	161	18750	1056
- São Pedro de Alcântara	497	3	472	22
- Tijucas	3197	36	3005	156

<b>VALE DO ITAJAÍ</b>	<b>62750</b>	<b>575</b>	<b>57021</b>	<b>5154</b>
- Agrolândia	321	6	292	23
- Agronômica	173	5	151	17
- Apiúna	282	6	262	14
- Ascurra	385	2	321	62
- Atalanta	69		65	4
- Aurora	175	4	149	22
- Benedito Novo	364	2	309	53
- Blumenau	23405	228	21394	1783
- Botuverá	277		256	21
- Braço do Trombudo	184	2	150	32
- Brusque	11158	79	10190	889
- Chapadão do Lageado	65	1	61	3
- Dona Emma	180	1	153	26
- Doutor Pedrinho	95	3	87	5

- Gaspar	4660	64	4480	116
- Guabiruba	1301	14	1239	48
- Ibirama	846	12	773	61
- Imbuia	184	3	160	21
- Indaial	3822	29	3519	274
- Ituporanga	1044	10	947	87
- José Boiteux	436	5	422	9
- Laurentino	462		402	60
- Lontras	415	2	364	49
- Mirim Doce	63	1	54	8
- Petrolândia	116	1	89	26
- Pomerode	2098	13	1785	300
- Pouso Redondo	697	7	567	123
- Presidente Getúlio	836	8	712	116
- Presidente Nereu	49	2	46	1
- Rio do Campo	159		127	32
- Rio do Oeste	325	2	261	62
- Rio do Sul	2880	22	2511	347
- Rio dos Cedros	203	5	185	13
- Rodeio	522	3	502	17
- Salete	318	1	259	58
- Santa Terezinha	76	1	63	12
- Taió	824	7	708	109
- Timbó	2528	17	2355	156
- Trombudo Central	420	4	345	71
- Vidal Ramos	150	3	135	12
- Vitor Meireles	113		106	7
- Witmarsum	70		65	5

<b>FOZ DO RIO ITAJAÍ</b>	<b>50824</b>	<b>636</b>	<b>47752</b>	<b>2436</b>
- Balneário Camboriú	13379	127	12683	569
- Balneário Piçarras	1739	12	1652	75
- Bombinhas	1939	14	1790	135
- Camboriú	5789	66	5431	292
- Ilhota	840	7	787	46
- Itajaí	13250	217	12414	619
- Itapema	5885	88	5508	289
- Luiz Alves	873	3	756	114
- Navegantes	3720	60	3565	95

# CORONAVÍRUS

## Boletim Epidemiológico

12 de dezembro de 2020

### CASOS, ÓBITOS, RECUPERADOS E ATIVOS POR MUNICÍPIO E MACRORREGIÃO

- Penha	1918	30	1761	127
- Porto Belo	1492	12	1405	75

<b>PL. NORTE E NORDESTE</b>	<b>63942</b>	<b>761</b>	<b>58694</b>	<b>4487</b>
- Araquari	1380	19	1303	58
- Balneário Barra do Sul	653	9	607	37
- Barra Velha	1455	22	1341	92
- Bela Vista do Toldo	18	1	13	4
- Campo Alegre	329	11	279	39
- Canoinhas	1374	18	1154	202
- Corupá	715	8	556	151
- Garuva	793	10	722	61
- Guaramirim	2347	27	2180	140
- Irineópolis	84		84	0
- Itaiópolis	701	10	609	82
- Itapoá	812	18	712	82
- Jaraguá do Sul	7144	72	6351	721
- Joinville	36066	424	33806	1836
- Mafra	1076	8	915	153
- Major Vieira	107	3	97	7
- Massaranduba	994	4	911	79
- Monte Castelo	85	3	75	7
- Papanduva	244	9	224	11
- Porto União	492	7	395	90
- Rio Negrinho	955	4	911	40
- São Bento do Sul	1600	21	1396	183
- São Francisco do Sul	2565	39	2313	213
- São João do Itaperiú	293	3	270	20
- Schroeder	1071	3	985	83
- Três Barras	589	8	485	96

<b>SUL</b>	<b>74764</b>	<b>811</b>	<b>68010</b>	<b>5943</b>
- Araranguá	4823	70	4423	330
- Armazém	557	6	521	30
- Balneário Arroio do Silva	817	10	765	42
- Balneário Gaivota	609	10	570	29
- Balneário Rincão	663	11	608	44
- Braço do Norte	3798	28	3436	334
- Capivari de Baixo	2026	23	1850	153

- Cocal do Sul	1229	21	1084	124
- Criciúma	15999	161	14318	1520
- Ermo	170	1	153	16
- Forquilha	1760	16	1588	156
- Grão-Pará	571	3	511	57
- Gravatal	1162	14	1068	80
- Içara	3212	21	2990	201
- Imaruí	651	5	623	23
- Imbituba	2638	16	2478	144
- Jacinto Machado	570	8	494	68
- Jaguaruna	1681	17	1567	97
- Laguna	2300	36	2049	215
- Lauro Müller	1123	13	1020	90
- Maracajá	505	6	426	73
- Meleiro	607	8	546	53
- Morro da Fumaça	1617	17	1490	110
- Morro Grande	245		219	26
- Nova Veneza	1245	8	1120	117
- Orleans	2134	21	1880	233
- Passo de Torres	392	2	362	28
- Pedras Grandes	187	6	162	19
- Pescaria Brava	778	8	761	9
- Praia Grande	359	4	327	28
- Rio Fortuna	303	3	264	36
- Sangão	1054	5	923	126
- Santa Rosa de Lima	145	2	129	14
- Santa Rosa do Sul	607	9	557	41
- São João do Sul	395	3	355	37
- São Ludgero	1150	6	1075	69
- São Martinho	351	2	325	24
- Siderópolis	686	13	617	56
- Sombrio	1671	21	1521	129
- Timbé do Sul	363	6	338	19
- Treviso	362	1	320	41
- Treze de Maio	615	1	524	90
- Tubarão	9987	135	9232	620
- Turvo	1058	7	931	120
- Urussanga	1589	27	1490	72

# CORONAVÍRUS

## Boletim Epidemiológico

12 de dezembro de 2020

### CASOS, ÓBITOS, RECUPERADOS E ATIVOS POR MUNICÍPIO E MACRORREGIÃO

MEIO OESTE E SERRA	42212	468	38515	3229
- Abdon Batista	152		152	0
- Água Doce	203	3	192	8
- Alto Bela Vista	35	1	31	3
- Anita Garibaldi	466	2	376	88
- Arabutã	95	2	90	3
- Arroio Trinta	162		137	25
- Bocaina do Sul	254	3	237	14
- Bom Jardim da Serra	421	2	399	20
- Bom Retiro	168	5	145	18
- Brunópolis	43		40	3
- Caçador	1814	51	1588	175
- Calmon	13	2	11	0
- Campo Belo do Sul	270	4	255	11
- Campos Novos	1803	17	1686	100
- Capão Alto	65	2	60	3
- Capinzal	2226	8	2192	26
- Catanduvas	519	4	460	55
- Celso Ramos	124	1	119	4
- Cerro Negro	53	1	47	5
- Concórdia	4699	36	4455	208
- Correia Pinto	667	18	589	60
- Curitibanos	1089	19	1001	69
- Erval Velho	243	3	232	8
- Fraiburgo	1157	12	989	156
- Frei Rogério	58	2	55	1
- Herval d'Oeste	1339	14	1205	120
- Ibiam	54		54	0
- Ibicaré	96	1	94	1
- Iomerê	65	1	63	1
- Ipira	122	1	118	3
- Ipumirim	235	1	221	13
- Irani	356	1	331	24
- Itá	244	2	204	38
- Jaborá	212	1	184	27
- Joaçaba	1925	10	1699	216
- Lacerdópolis	105	2	94	9
- Lages	8862	130	7816	916
- Lebon Régis	91	5	83	3

- Lindóia do Sul	290	2	280	8
- Luzerna	289	1	262	26
- Macieira	13	1	10	2
- Matos Costa	34		33	1
- Monte Carlo	322	6	300	16
- Otacílio Costa	1423	7	1241	175
- Ouro	553	3	538	12
- Painel	74		70	4
- Palmeira	113		106	7
- Peritiba	136	1	130	5
- Pinheiro Preto	79	1	58	20
- Piratuba	256	1	244	11
- Ponte Alta	214	5	195	14
- Ponte Alta do Norte	129	2	115	12
- Presidente Castello Branco	182	1	157	24
- Rio das Antas	31	3	27	1
- Rio Rufino	66	1	56	9
- Salto Veloso	82	2	58	22
- Santa Cecília	608	8	546	54
- São Cristóvão do Sul	95	2	90	3
- São Joaquim	748	8	676	64
- São José do Cerrito	241	2	231	8
- Seara	851	4	819	28
- Tangará	385	4	333	48
- Timbó Grande	215	3	198	14
- Treze Tílias	229		215	14
- Urubici	287	3	251	33
- Urupema	15		14	1
- Vargem	98	2	92	4
- Vargem Bonita	286	2	269	15
- Videira	2814	22	2670	122
- Xavantina	149		134	15
- Zortéa	400	4	393	3

GRANDE OESTE	32718	354	30352	2012
- Abelardo Luz	580	10	558	12
- Águas de Chapecó	89	1	79	9
- Águas Frias	156		138	18
- Anchieta	81	1	68	12

# CORONAVÍRUS

## Boletim Epidemiológico

12 de dezembro de 2020

### CASOS, ÓBITOS, RECUPERADOS E ATIVOS POR MUNICÍPIO E MACRORREGIÃO

- Arvoredo	78	1	75	2	- Novo Horizonte	47		45	2
- Bandeirante	25		24	1	- Ouro Verde	104	6	91	7
- Barra Bonita	26		9	17	- Paial	40		38	2
- Belmonte	29		14	15	- Palma Sola	222	2	161	59
- Bom Jesus	127	3	120	4	- Palmitos	545	10	494	41
- Bom Jesus do Oeste	39	1	36	2	- Paraíso	17	2	15	0
- Caibi	121	2	109	10	- Passos Maia	122	1	116	5
- Campo Erê	345	1	297	47	- Pinhalzinho	923	3	867	53
- Caxambu do Sul	149	1	146	2	- Planalto Alegre	104		98	6
- Chapecó	11710	106	10975	629	- Ponte Serrada	372	9	320	43
- Cordilheira Alta	142	2	132	8	- Princesa	38		35	3
- Coronel Freitas	485	3	475	7	- Quilombo	426	9	392	25
- Coronel Martins	18		17	1	- Riqueza	126	1	112	13
- Cunha Porã	235	4	200	31	- Romelândia	98		93	5
- Cunhataí	12		9	3	- Saltinho	61		57	4
- Descanso	136	2	130	4	- Santa Helena	39	1	35	3
- Dionísio Cerqueira	164	4	125	35	- Santa Terezinha do Progresso	99	1	98	0
- Entre Rios	404	5	395	4	- Santiago do Sul	75	1	69	5
- Faxinal dos Guedes	500	5	486	9	- São Bernardino	83		78	5
- Flor do Sertão	27		27	0	- São Carlos	194	4	164	26
- Formosa do Sul	113	1	97	15	- São Domingos	461		400	61
- Galvão	45		29	16	- São João do Oeste	180	5	174	1
- Guaraciaba	280	2	254	24	- São José do Cedro	225	5	204	16
- Guarujá do Sul	23		19	4	- São Lourenço do Oeste	423	9	403	11
- Guatambu	238	1	229	8	- São Miguel da Boa Vista	125	1	124	0
- Iporã do Oeste	102	3	96	3	- São Miguel do Oeste	1302	9	1119	174
- Ipuaçú	554	3	545	6	- Saudades	323		300	23
- Iraceminha	170	1	148	21	- Serra Alta	99		93	6
- Irati	90	3	83	4	- Sul Brasil	105	1	99	5
- Itapiranga	471	6	461	4	- Tigrinhos	137		125	12
- Jardinópolis	102		101	1	- Tunápolis	494		463	31
- Jupiá	73		71	2	- União do Oeste	64		63	1
- Lajeado Grande	56	1	45	10	- Vargeão	85	2	70	13
- Maravilha	1350	19	1280	51	- Xanxerê	3392	41	3194	157
- Marema	77	1	73	3	- Xaxim	1571	33	1445	93
- Modelo	113	2	109	2					
- Mondaiá	110		81	29	- Outros estados	9303		8920	383
- Nova Erechim	233	3	218	12	- Outros países	2		2	0
- Nova Itaberaba	119		115	4	- Não informado				0

### COMPARATIVO ENTRE UNIDADES DA FEDERAÇÃO

#### MORTALIDADE POR MILHÃO DE HABITANTES

MG	496,0
BA	573,6
PR	581,9
SC	589,5
MA	616,5
RS	655,0
MS	679,4
AL	708,9
TO	757,9
RN	789,9
PA	810,4
PI	826,1
AC	843,6
PB	847,9
RO	916,0
GO	929,0
SP	950,8
PE	965,7
AP	995,6
SE	1.022,8
CE	1.069,6
ES	1.122,3
MT	1.198,5
AM	1.201,1
RR	1.236,5
DF	1.340,8
RJ	1.363,8

#### TAXA DE LETALIDADE

SC	1,01%
RR	1,14%
AP	1,35%
TO	1,41%
DF	1,71%
MS	1,72%
RO	1,92%
BA	1,95%
AC	1,96%
PI	2,03%
RS	2,05%
PR	2,09%
ES	2,17%
MA	2,22%
PB	2,24%
GO	2,24%
MG	2,32%
SE	2,42%
AL	2,43%
PA	2,51%
MT	2,54%
AM	2,69%
RN	2,74%
CE	3,12%
SP	3,32%
PE	4,73%
RJ	6,17%

### NOTAS EXPLICATIVAS

1 - O número de pacientes recuperados considera aqueles que tenham recebido alta hospitalar e tenham decorridos 14 dias do início dos sintomas sem evolução a óbito. Limitações: por forma de concepção dos sistemas de informação, os casos são registrados de forma única, portanto, pessoas que foram internadas após a inclusão no sistema de informação, ou tenham registrados mais de um evento de internação e alta, ou não estão encerrados no SIVEP-Gripe podem não ser considerados como casos recuperados.

2 - Eventual diferença entre o total de casos confirmados ou óbitos por sexo e o total geral diz respeito a casos em que o sexo não foi informado pelo notificador.

3 - No dia 24/07/2020, a divulgação da taxa de leitos passou a ser realizada a partir dos dados compilados pelo sistema SES Leitos. Na data deste boletim, há um total de 1.541 leitos cadastrados e 85 leitos que ainda não estão inseridos no sistema. A SES aguarda as informações por partes das unidades hospitalares.

### FONTES

SANTA CATARINA. Centro de Informática e Automação do Estado de Santa Catarina - CIASC. Plataforma BoaVista, com dados da Diretoria de Vigilância Epidemiológica vinculada à Superintendência de Vigilância em Saúde da Secretaria de Estado da Saúde. Acesso em: 12 dez. 2020, 12h00.

SANTA CATARINA. Secretaria de Estado da Saúde, Superintendência de Serviços Especializados e Regulação. Acesso em: 12 dez. 2020, 13h18;

BRASIL. Ministério da Saúde. Painel Coronavírus. Disponível em: <https://covid.saude.gov.br/>. Acesso em: 12 dez. 2020, 16h30.

BRASIL. Plataforma In Loco, com dados do Mapa Brasileiro da Covid-19. Acesso em: 12 dez. 2020, 11h20.



## *Links úteis*

**[www.coronavirus.sc.gov.br](http://www.coronavirus.sc.gov.br)**

Boletins epidemiológicos

Guia de convívio responsável

Tira dúvidas

Triagem online

**Portal da Transparência**

***Clique e conecte-se  
ao Governo de SC***



**[www.coronavirus.sc.gov.br](http://www.coronavirus.sc.gov.br)**

GOVERNO DE  
**SANTA CATARINA**

