

CORONAVÍRUS

Boletim Epidemiológico

19 de setembro de 2020

CORONAVÍRUS

Boletim Epidemiológico

19 de setembro de 2020

DADOS GERAIS

205.250
casos
confirmados
+1084

28.647
casos por milhão
de habitantes
+151

195.326
pacientes
recuperados
+806

7.289
casos
ativos
+270

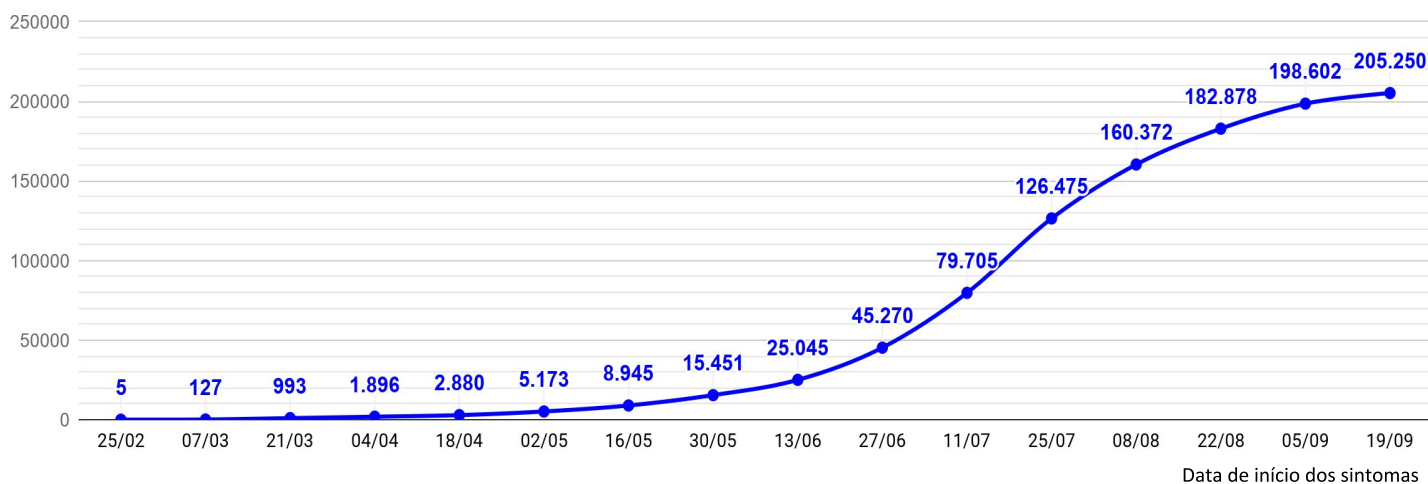
2.635
óbitos
+8

368
óbitos por milhão
de habitantes
+1

1,28%
taxa de
letalidade
-0,01 p.p.

32,4%
índice de
distanciamento
social (18/09)

EVOLUÇÃO DO CASOS CONFIRMADOS

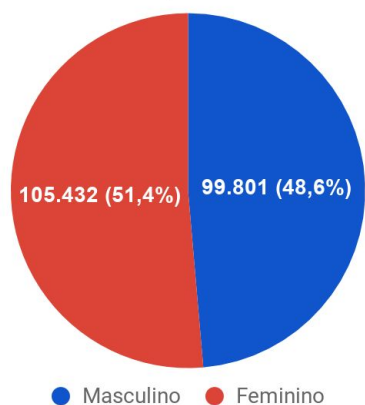


EVOLUÇÃO DOS ÓBITOS

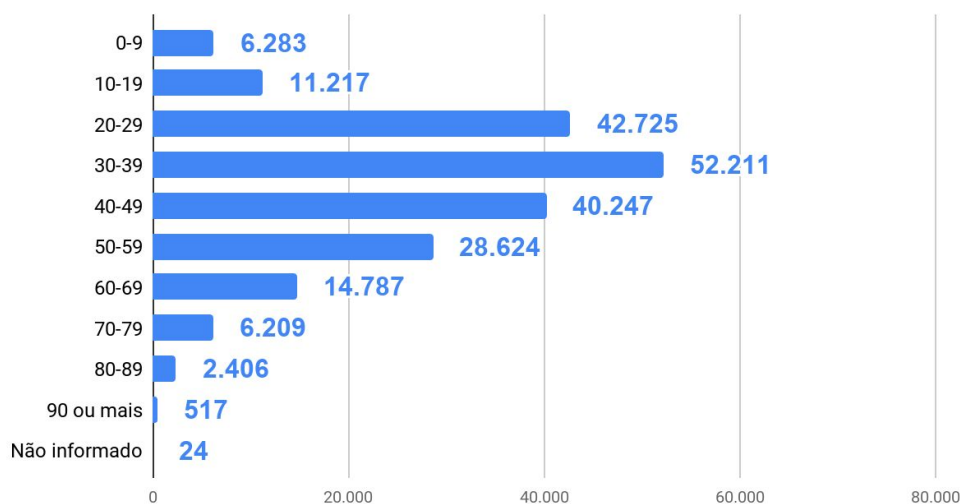


DETALHAMENTO DOS CASOS CONFIRMADOS E ÓBITOS

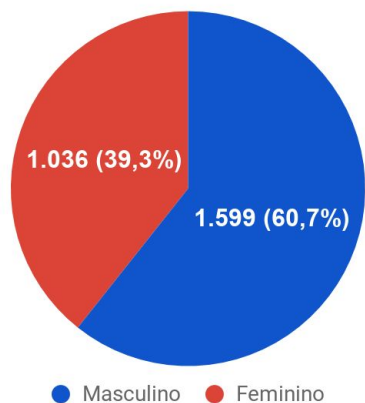
Casos confirmados por sexo



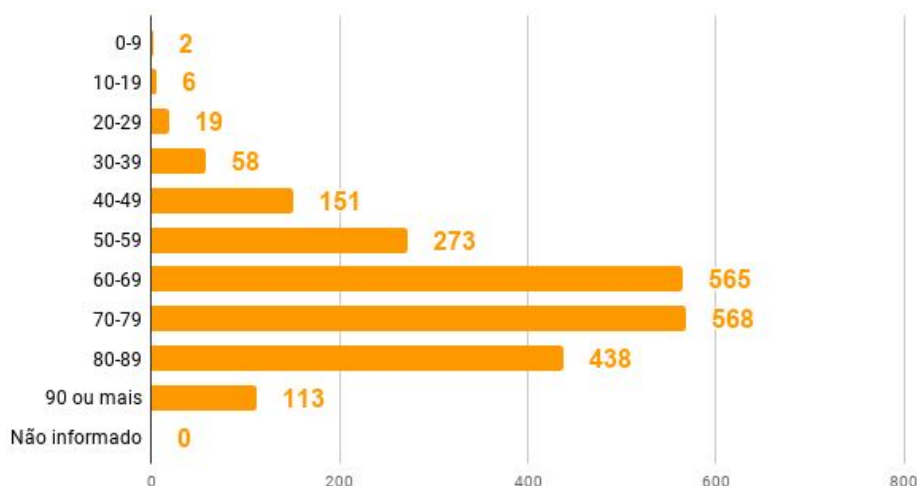
Casos por faixa etária



Óbitos por sexo



Óbitos por faixa etária



TESTES REALIZADOS

316.668
PCR

274.001
testes
rápidos

3.004
clínico
epidemiológicos

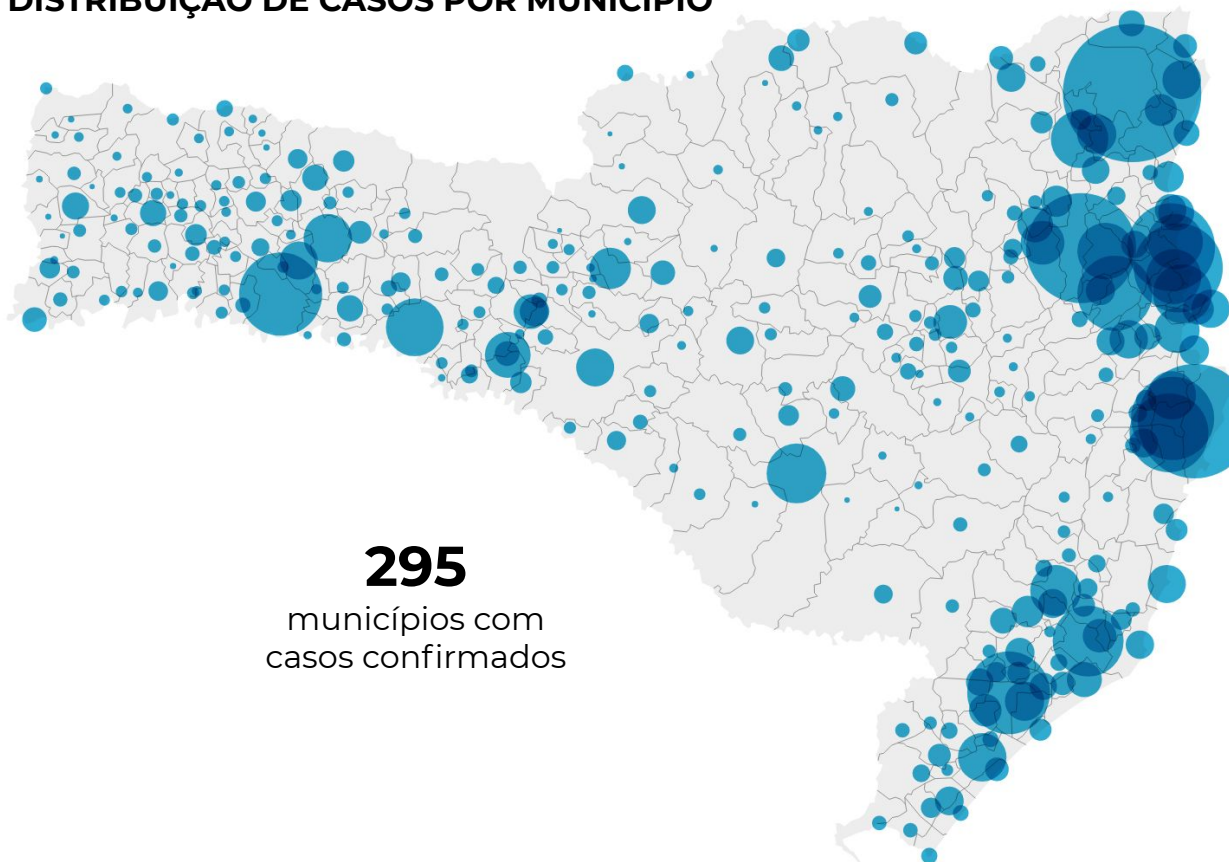
1.126
exames aguardando
resultado (Lacen)

CORONAVÍRUS

Boletim Epidemiológico

19 de setembro de 2020

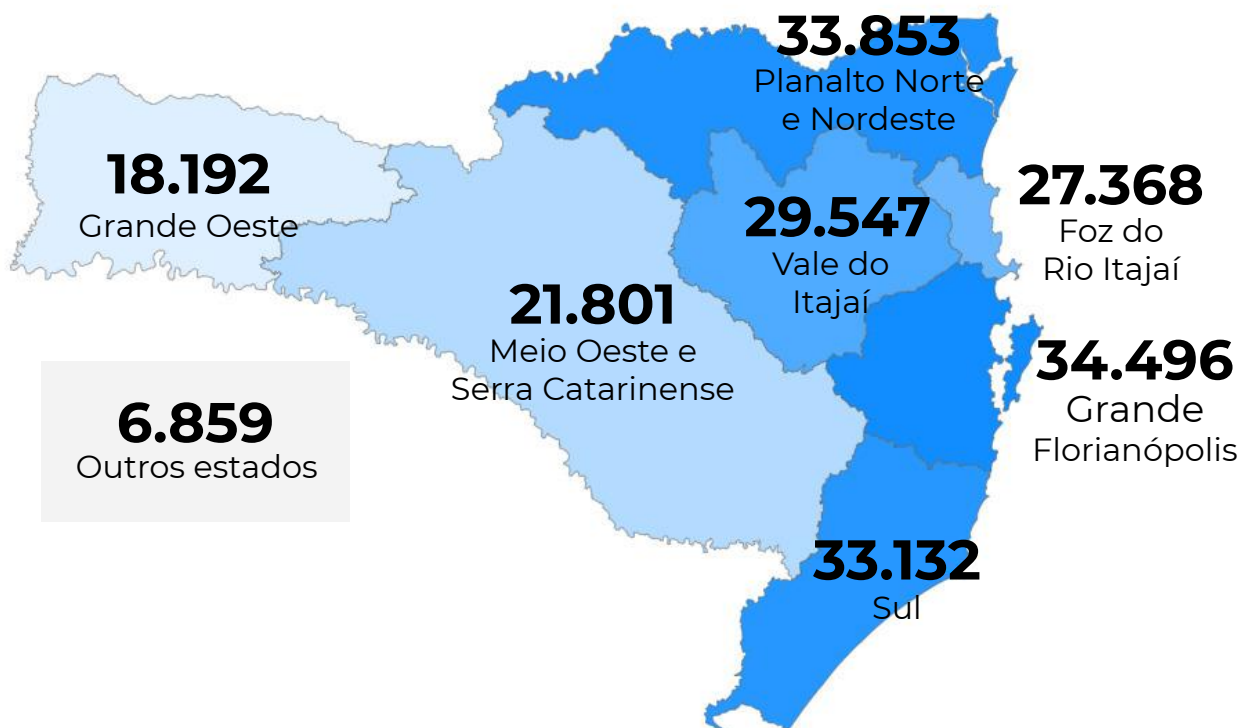
DISTRIBUIÇÃO DE CASOS POR MUNICÍPIO



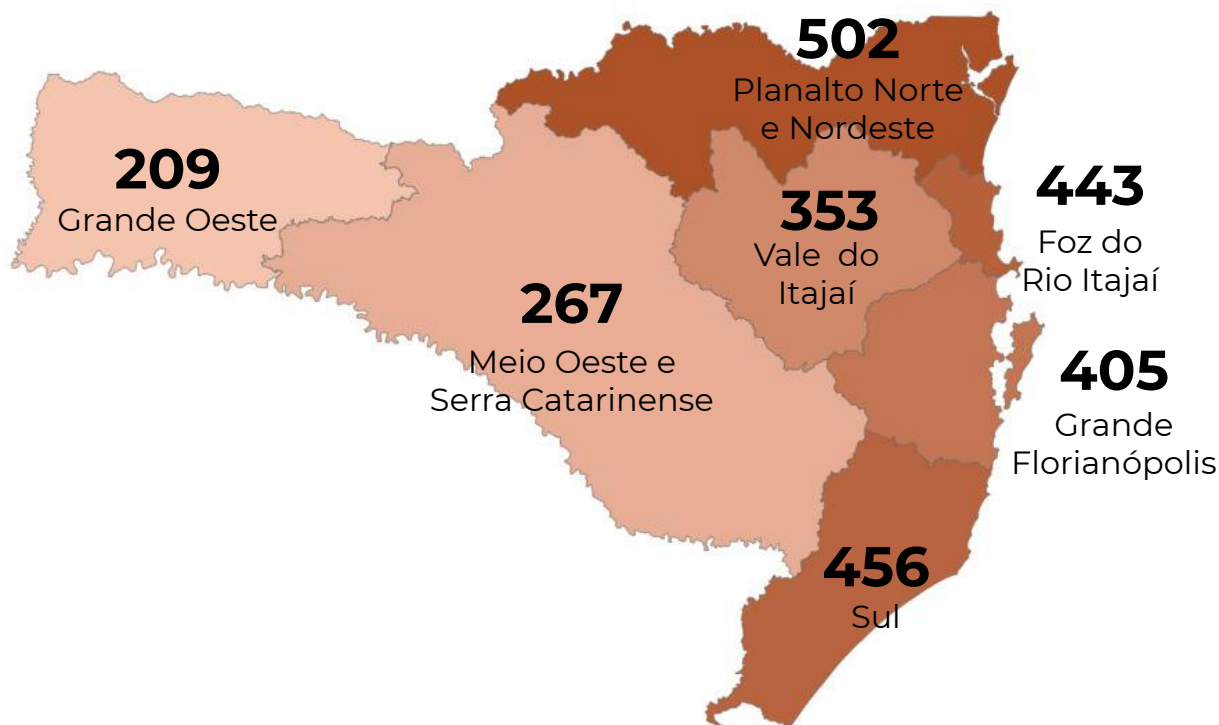
DISTRIBUIÇÃO DE ÓBITOS POR MUNICÍPIO



CASOS CONFIRMADOS POR MACRORREGIÃO DE SAÚDE



ÓBITOS POR MACRORREGIÃO DE SAÚDE



CORONAVÍRUS

Boletim Epidemiológico

19 de setembro de 2020

CASOS E ÓBITOS POR MUNICÍPIO E MACRORREGIÃO DE SAÚDE

GRANDE FLORIANÓPOLIS	34496	405
- Águas Mornas	153	2
- Alfredo Wagner	189	1
- Angelina	93	
- Anitápolis	55	
- Antônio Carlos	281	11
- Biguaçu	1988	33
- Canelinha	520	8
- Florianópolis	12477	130
- Garopaba	379	1
- Governador Celso Ramos	667	7
- Leoberto Leal	49	
- Major Gercino	128	2
- Nova Trento	611	3
- Palhoça	5765	54
- Paulo Lopes	288	2
- Rancho Queimado	55	3
- Santo Amaro da Imperatriz	637	14
- São Bonifácio	50	1
- São João Batista	1209	25
- São José	6839	84
- São Pedro de Alcântara	274	1
- Tijucas	1789	23

VALE DO ITAJAÍ	29547	353
- Agrolândia	175	5
- Agronômica	83	3
- Apiúna	85	3
- Ascurra	141	2
- Atalanta	38	
- Aurora	73	
- Benedito Novo	146	2
- Blumenau	11433	151
- Botuverá	153	
- Braço do Trombudo	51	1
- Brusque	5479	54
- Chapadão do Lageado	34	1
- Dona Emma	110	
- Doutor Pedrinho	68	2

- Gaspar	2724	33
- Guabiruba	711	8
- Ibirama	426	8
- Imbuia	56	
- Indaial	1586	12
- Ituporanga	505	7
- José Boiteux	309	4
- Laurentino	100	
- Lontras	161	
- Mirim Doce	40	1
- Petrolândia	24	1
- Pomerode	757	5
- Pouso Redondo	178	4
- Presidente Getúlio	459	5
- Presidente Nereu	41	2
- Rio do Campo	52	
- Rio do Oeste	88	2
- Rio do Sul	1046	10
- Rio dos Cedros	112	3
- Rodeio	239	2
- Saleté	136	1
- Santa Terezinha	36	1
- Taió	371	5
- Timbó	1060	11
- Trombudo Central	125	4
- Vidal Ramos	35	
- Vitor Meireles	66	
- Witmarsum	35	

FOZ DO RIO ITAJAÍ	27368	443
- Balneário Camboriú	7040	88
- Balneário Piçarras	779	9
- Bombinhas	1158	8
- Camboriú	2650	42
- Ilhota	555	3
- Itajaí	7345	160
- Itapema	3138	61
- Luiz Alves	221	1
- Navegantes	2683	44

CORONAVÍRUS

Boletim Epidemiológico

19 de setembro de 2020

CASOS E ÓBITOS POR MUNICÍPIO E MACRORREGIÃO DE SAÚDE

- Penha	1016	20
- Porto Belo	783	7

PLANALTO NORTE E NORDESTE

PLANALTO NORTE E NORDESTE	33853	502
- Araquari	811	12
- Balneário Barra do Sul	479	4
- Barra Velha	732	15
- Bela Vista do Toldo	6	
- Campo Alegre	167	5
- Canoinhas	530	9
- Corupá	326	5
- Garuva	489	7
- Guaramirim	1509	18
- Irineópolis	36	
- Itaiópolis	110	4
- Itapoá	410	9
- Jaraguá do Sul	3056	38
- Joinville	20514	314
- Mafra	406	3
- Major Vieira	35	2
- Massaranduba	584	2
- Monte Castelo	35	
- Papanduva	82	6
- Porto União	181	4
- Rio Negrinho	483	3
- São Bento do Sul	657	12
- São Francisco do Sul	1291	25
- São João do Itaperiú	156	2
- Schroeder	417	1
- Três Barras	351	2

SUL

SUL	33132	456
- Araranguá	2037	41
- Armazém	255	5
- Balneário Arroio do Silva	395	6
- Balneário Gaivota	162	6
- Balneário Rincão	372	10
- Braço do Norte	2218	17
- Capivari de Baixo	911	12

- Cocal do Sul	427	15
- Criciúma	6723	89
- Ermo	75	1
- Forquilha	881	8
- Grão-Pará	194	2
- Gravatal	450	6
- Içara	1369	11
- Imaruí	166	2
- Imbituba	1276	7
- Jacinto Machado	199	3
- Jaguaruna	970	7
- Laguna	870	13
- Lauro Müller	539	8
- Maracajá	167	4
- Meleiro	214	1
- Morro da Fumaça	602	8
- Morro Grande	91	
- Nova Veneza	577	7
- Orleans	861	9
- Passo de Torres	178	2
- Pedras Grandes	91	5
- Pescaria Brava	394	3
- Praia Grande	127	1
- Rio Fortuna	146	4
- Sangão	445	3
- Santa Rosa de Lima	82	1
- Santa Rosa do Sul	284	5
- São João do Sul	142	2
- São Ludgero	650	5
- São Martinho	203	1
- Siderópolis	292	7
- Sombrio	646	17
- Timbé do Sul	139	3
- Treviso	111	2
- Treze de Maio	246	
- Tubarão	4886	79
- Turvo	379	3
- Urussanga	690	15

CORONAVÍRUS

Boletim Epidemiológico

19 de setembro de 2020

CASOS E ÓBITOS POR MUNICÍPIO E MACRORREGIÃO DE SAÚDE

MEIO OESTE E SERRA	21801	267
- Abdon Batista	120	
- Água Doce	128	3
- Alto Bela Vista	23	
- Anita Garibaldi	242	1
- Arabutã	74	1
- Arroio Trinta	63	
- Bocaina do Sul	28	2
- Bom Jardim da Serra	102	1
- Bom Retiro	92	4
- Brunópolis	27	
- Caçador	737	21
- Calmon	9	
- Campo Belo do Sul	81	1
- Campos Novos	1336	15
- Capão Alto	10	1
- Capinzal	1808	8
- Catanduvas	186	1
- Celso Ramos	81	1
- Cerro Negro	44	1
- Concórdia	2925	22
- Correia Pinto	306	6
- Curitibanos	634	8
- Erval Velho	145	3
- Fraiburgo	471	8
- Frei Rogério	46	2
- Herval d'Oeste	757	12
- Ibiam	26	
- Ibicaré	77	1
- Iomerê	25	
- Ipira	91	1
- Ipumirim	162	
- Irani	132	1
- Itá	125	1
- Jaborá	77	
- Joaçaba	1017	9
- Lacerdópolis	41	1
- Lages	3283	69
- Lebon Régis	34	1

- Lindóia do Sul	261	2
- Luzerna	164	1
- Macieira	3	1
- Matos Costa	27	
- Monte Carlo	252	5
- Otacílio Costa	549	3
- Ouro	446	2
- Painel	5	
- Palmeira	58	
- Peritiba	71	1
- Pinheiro Preto	22	1
- Piratuba	206	
- Ponte Alta	129	1
- Ponte Alta do Norte	69	1
- Presidente Castello Branco	60	
- Rio das Antas	23	2
- Rio Rufino	30	1
- Salto Veloso	40	1
- Santa Cecília	240	6
- São Cristóvão do Sul	1	2
- São Joaquim	274	6
- São José do Cerrito	105	2
- Seara	538	2
- Tangará	110	3
- Timbó Grande	36	1
- Treze Tílias	103	
- Urubici	132	2
- Urupema	2	
- Vargem	74	1
- Vargem Bonita	83	1
- Videira	1614	11
- Xavantina	93	
- Zortéa	333	2

GRANDE OESTE	18192	209
- Abelardo Luz	327	5
- Águas de Chapecó	50	
- Águas Frias	81	
- Anchieta	31	1

CORONAVÍRUS

Boletim Epidemiológico

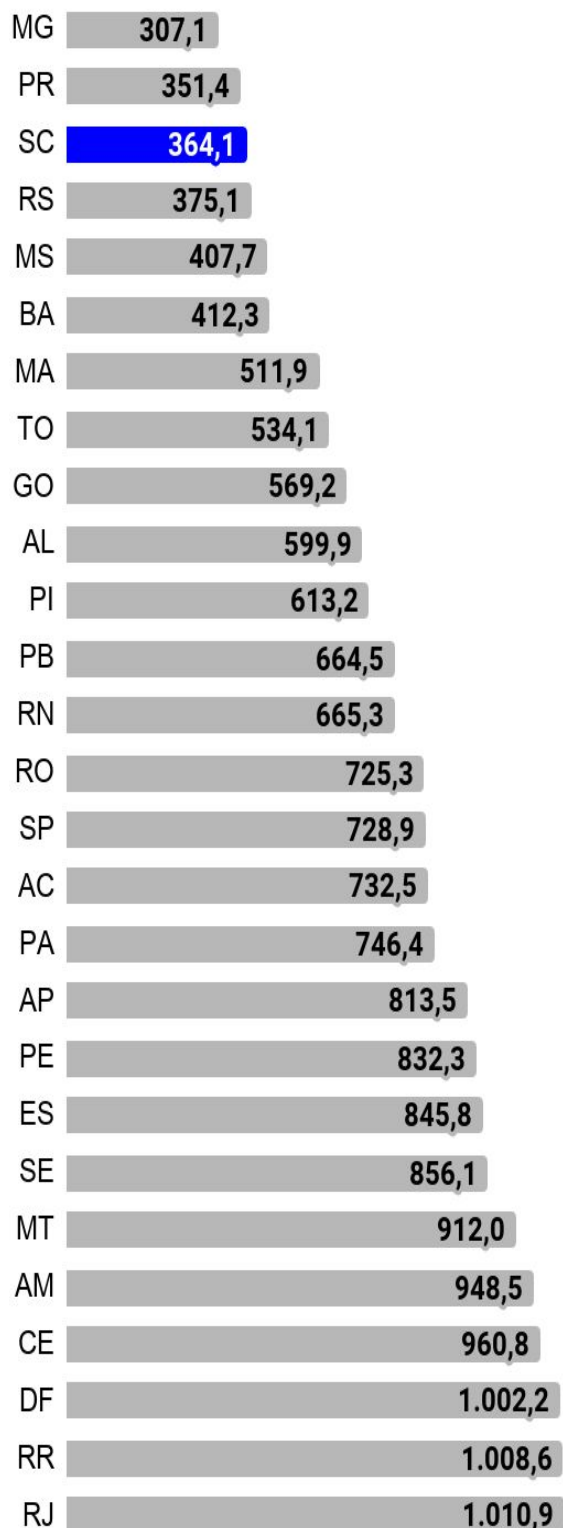
19 de setembro de 2020

CASOS E ÓBITOS POR MUNICÍPIO E MACRORREGIÃO DE SAÚDE

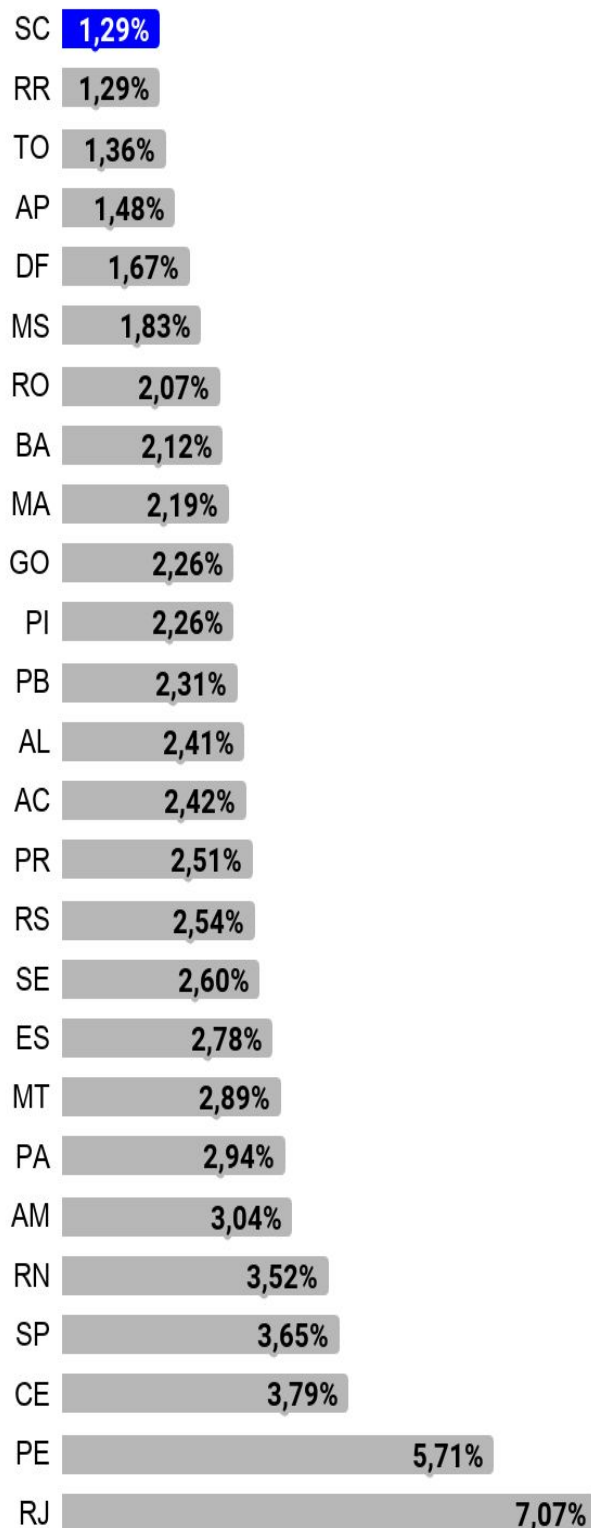
- Arvoredo	46	1	- Novo Horizonte	38	
- Bandeirante	10		- Ouro Verde	60	4
- Barra Bonita	3		- Paial	23	
- Belmonte	6		- Palma Sola	42	
- Bom Jesus	91		- Palmitos	245	5
- Bom Jesus do Oeste	23	1	- Paraíso	13	
- Caibi	41	2	- Passos Maia	61	1
- Campo Erê	87		- Pinhalzinho	350	1
- Caxambu do Sul	95	1	- Planalto Alegre	61	
- Chapecó	6425	61	- Ponte Serrada	124	4
- Cordilheira Alta	68	1	- Princesa	15	
- Coronel Freitas	231	1	- Quilombo	284	7
- Coronel Martins	8		- Riqueza	63	1
- Cunha Porã	100		- Romelândia	53	
- Cunjataí	7		- Saltinho	21	
- Descanso	100	1	- Santa Helena	27	
- Dionísio Cerqueira	84	4	- Santa Terezinha do Progresso	58	
- Entre Rios	310	4	- Santiago do Sul	60	
- Faxinal dos Guedes	381	4	- São Bernardino	44	
- Flor do Sertão	14		- São Carlos	75	1
- Formosa do Sul	82	1	- São Domingos	258	
- Galvão	17		- São João do Oeste	127	4
- Guaraciaba	116	1	- São José do Cedro	39	
- Guarujá do Sul	10		- São Lourenço do Oeste	201	3
- Guatambu	138		- São Miguel da Boa Vista	107	
- Iporã do Oeste	83	2	- São Miguel do Oeste	639	2
- Ipuaçú	466	3	- Saudades	123	
- Iraceminha	75		- Serra Alta	57	
- Irati	77	2	- Sul Brasil	68	
- Itapiranga	450	5	- Tigrinhos	85	
- Jardinópolis	52		- Tunápolis	335	
- Jupiá	53		- União do Oeste	38	
- Lajeado Grande	36	1	- Vargeão	42	2
- Maravilha	522	9	- Xanxerê	2019	27
- Marema	55	1	- Xaxim	1129	30
- Modelo	95	2			
- Mondaiá	57		- Outros estados	6859	
- Nova Erechim	148	3	- Outros países	2	
- Nova Itaberaba	57		- Não informado		

COMPARATIVO ENTRE UNIDADES DA FEDERAÇÃO

MORTALIDADE POR MILHÃO DE HABITANTES



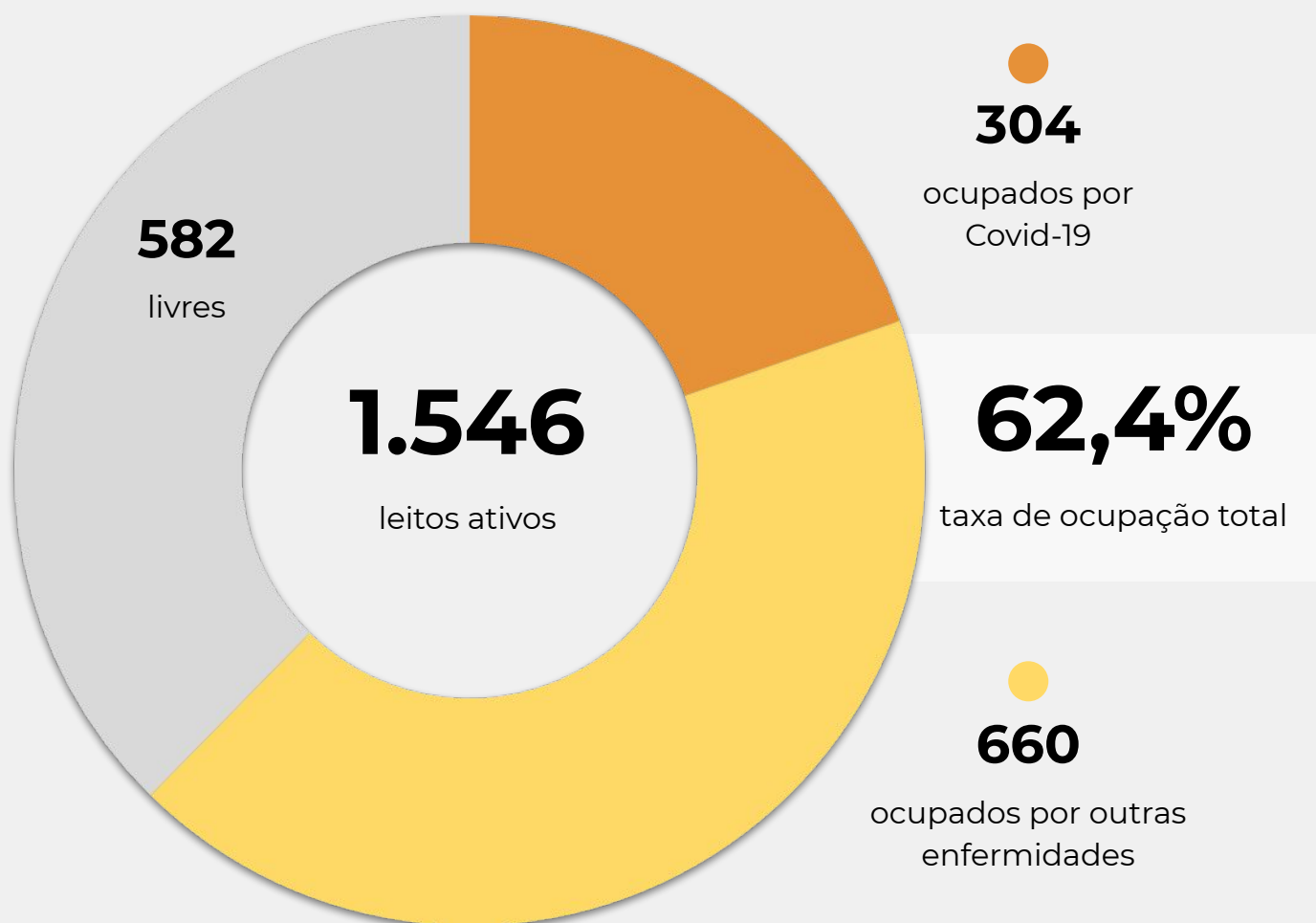
TAXA DE LETALIDADE



OCUPAÇÃO DE LEITOS DE UTI (SUS E REDE PRIVADA)

	SUS			REDE PRIVADA			TOTAL		
	Confirmados	Suspeitos	Total	Confirmados	Suspeitos	Total	Confirmados	Suspeitos	TOTAL
Internações em UTI	234	70	304	33	9	42	267	79	346
Ventilação mecânica	116	27	143	22	3	25	138	30	168

OCUPAÇÃO DE LEITOS DE UTI - SUS



TEMPO MÉDIO DE PERMANÊNCIA NA UTI (PACIENTES COM COVID-19): 13,9 dias

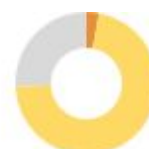
OCUPAÇÃO DE LEITOS DE UTI POR MACRORREGIÃO - SUS

SANTA CATARINA (TOTAL)



	TOTAL	ADULTO	PEDIÁTRICO	NEONATAL
Leitos ativos	1.546	1.247	101	198
Taxa de ocupação	62,4%	60,5%	68,3%	70,7%
Ocupados por Covid-19	304 (19,7%)	298 (23,9%)	5 (5,0%)	1 (0,5%)
Outras enfermidades	660 (42,7%)	457 (36,6%)	64 (63,4%)	139 (70,2%)
Livres	582 (37,6%)	492 (39,5%)	32 (31,7%)	58 (29,3%)

GRANDE FLORIANÓPOLIS



	TOTAL	ADULTO	PEDIÁTRICO	NEONATAL
Leitos ativos	273	218	20	35
Taxa de ocupação	53,1%	52,8%	55,0%	54,3%
Ocupados por Covid-19	31 (11,4%)	29 (13,3%)	2 (10,0%)	0 (0,0%)
Outras enfermidades	114 (41,8%)	86 (39,4%)	9 (45,0%)	19 (54,3%)
Livres	128 (46,9%)	103 (47,2%)	9 (45,0%)	16 (45,7%)

OCUPAÇÃO DE LEITOS DE UTI POR MACRORREGIÃO - SUS

FOZ DO RIO ITAJAÍ



TOTAL

ADULTO

PEDIÁTRICO

NEONATAL

Leitos ativos

155

125

14

16

Taxa de ocupação

57,4%

56,8%

42,9%

75,0%

Ocupados por Covid-19

38

24,5%

37

29,6%

1

7,1%

0

0,0%

Outras enfermidades

51

32,9%

34

27,2%

5

35,7%

12

75,0%

Livres

66

42,6%

54

43,2%

8

57,1%

4

25,0%

GRANDE OESTE



TOTAL

ADULTO

PEDIÁTRICO

NEONATAL

Leitos ativos

141

117

7

17

Taxa de ocupação

73,0%

71,8%

100,0%

70,6%

Ocupados por Covid-19

38

27,0%

38

32,5%

0

0,0%

0

0,0%

Outras enfermidades

65

46,1%

46

39,3%

7

100,0%

12

70,6%

Livres

38

27,0%

33

28,2%

0

0,0%

5

29,4%

OCUPAÇÃO DE LEITOS DE UTI POR MACRORREGIÃO - SUS

MEIO OESTE E SERRA CATARINENSE



	TOTAL		ADULTO		PEDIÁTRICO		NEONATAL	
Leitos ativos	194		160		6		28	
Taxa de ocupação	62,9%		56,9%		100,0%		89,3%	
Ocupados por Covid-19	35	18,0%	35	21,9%	0	0,0%	0	0,0%
Outras enfermidades	87	44,8%	56	35,0%	6	100,0%	25	89,3%
Livres	72	37,1%	69	43,1%	0	0,0%	3	10,7%

PLANALTO NORTE E NORDESTE



	TOTAL		ADULTO		PEDIÁTRICO		NEONATAL	
Leitos ativos	317		232		23		62	
Taxa de ocupação	76,3%		81,5%		65,2%		61,3%	
Ocupados por Covid-19	77	24,3%	77	33,2%	0	0,0%	0	0,0%
Outras enfermidades	165	52,1%	112	48,3%	15	65,2%	38	61,3%
Livres	75	23,7%	43	18,5%	8	34,8%	24	38,7%

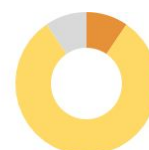
OCUPAÇÃO DE LEITOS DE UTI POR MACRORREGIÃO - SUS

SUL



	TOTAL		ADULTO		PEDIÁTRICO		NEONATAL	
Leitos ativos	202		167		10		25	
Taxa de ocupação	59,9%		58,1%		50,0%		76,0%	
Ocupados por Covid-19	41	20,3%	40	24,0%	0	0,0%	1	4,0%
Outras enfermidades	80	39,6%	57	34,1%	5	50,0%	18	72,0%
Livres	81	40,1%	70	41,9%	5	50,0%	6	24,0%

VALE DO ITAJAÍ



	TOTAL		ADULTO		PEDIÁTRICO		NEONATAL	
Leitos ativos	264		228		21		15	
Taxa de ocupação	53,8%		47,4%		90,5%		100,0%	
Ocupados por Covid-19	44	16,7%	42	18,4%	2	9,5%	0	0,0%
Outras enfermidades	98	37,1%	66	28,9%	17	81,0%	15	100,0%
Livres	122	46,2%	120	52,6%	2	9,5%	0	0,0%

NOTAS EXPLICATIVAS

1 - O número de pacientes recuperados considera aqueles que tenham recebido alta hospitalar e tenham decorridos 14 dias do início dos sintomas sem evolução a óbito. Limitações: por forma de concepção dos sistemas de informação, os casos são registrados de forma única, portanto, pessoas que foram internadas após a inclusão no sistema de informação, ou tenham registrados mais de um evento de internação e alta, ou não estão encerrados no SIVEP-Gripe podem não ser considerados como casos recuperados.

2 - Eventual diferença entre o total de casos confirmados ou óbitos por sexo e o total geral diz respeito a casos em que o sexo não foi informado pelo notificador.

3 - No dia 24/07/2020, a divulgação da taxa de leitos passou a ser realizada a partir dos dados compilados pelo sistema SES Leitos. Na data deste boletim, há um total de 1.599 leitos cadastrados e 53 leitos que ainda não estão inseridos no sistema. A SES aguarda as informações por partes das unidades hospitalares.

FONTES

SANTA CATARINA. Centro de Informática e Automação do Estado de Santa Catarina - CIASC. Plataforma BoaVista, com dados da Diretoria de Vigilância Epidemiológica vinculada à Superintendência de Vigilância em Saúde da Secretaria de Estado da Saúde. Acesso em: 19 set. 2020, 15h10.

SANTA CATARINA. Secretaria de Estado da Saúde, Superintendência de Serviços Especializados e Regulação. Acesso em: 19 set. 2020, 12h15.

BRASIL. Ministério da Saúde. Painel Coronavírus. Disponível em: <https://covid.saude.gov.br/>. Acesso em: 19 set. 2020, 15h14.

BRASIL. Plataforma In Loco, com dados do Mapa Brasileiro da Covid-19. Acesso em: 19 set. 2020, 17h00.

Links úteis

www.coronavirus.sc.gov.br

Boletins epidemiológicos

Guia de convívio responsável

Tira dúvidas

Triagem online

Portal da Transparência

***Clique e conecte-se
ao Governo de SC***



www.coronavirus.sc.gov.br

GOVERNO DE
SANTA CATARINA

